

Coördinaten nieuw station:

Z-waarde : is huidig maaiveld

Hoekpunt 1: X = 200543.76 Y = 558728.72 Hoekpunt 2: X = 200547.28 Y = 558729.66

Hoekpunt 3: X = 200547.80 Y = 558727.73 Hoekpunt 4: X = 200544.27 Y = 558726.78

Kad. gemeente: Gorredijk

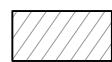
Sectie: F

Perceel: 826

Coördinaten grond:

Hoekpunt A: X = 200541.75 Y = 558728.78 Hoekpunt B: X = 200548.24 Y = 558730.51

Hoekpunt C: X = 200549.39 Y = 558726.20 Hoekpunt D: X = 200542.90 Y = 558724.47



In eigendom te verkrijgen 30 m² grond

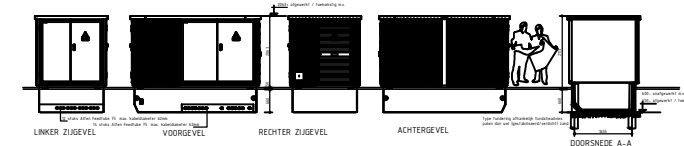
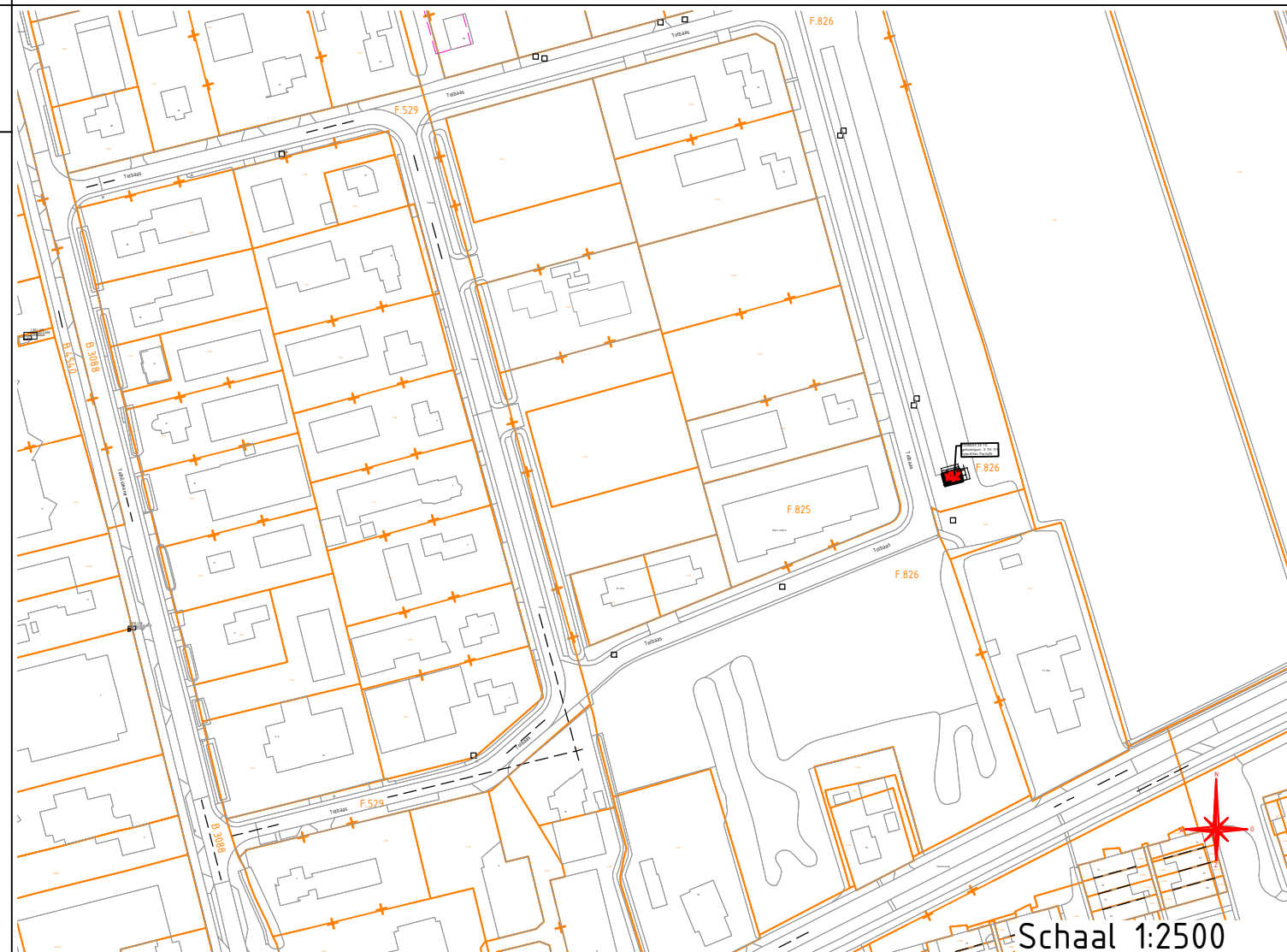
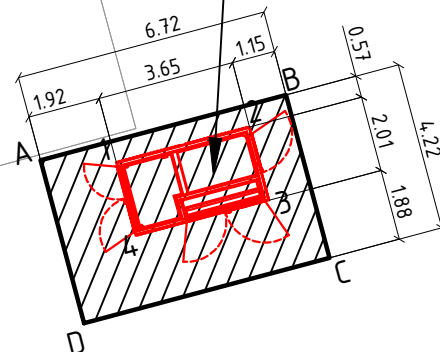


Kadaster grens

Tolbaas

TOLBAAS 29 TO
Behuizingsnr. 0 110 717
type.Alfen Pacto30

F.826



Datum :

Datum :

Paraaf eigenaar :

Paraaf Liander :

TOLBAAS \ GORREDIJK
Behuizing nr. 0 110 717
Stationstekening TOLBAAS 29 TO / Alfen Pacto30

Beheerkaart :

Datum : 17-6-2024

Status : Voorbereiding

Schaal : 1:200 / 1:2500

Discipline : E-MS

Blad nr: 1/3 Formaat: A3

CS nr: 3168348

Regio: IPN

Case nr: 297544

F.823



Schaal 1:200

Liander
onderdeel van alliantier

Gemeente: Opsterland

Get. : K. Baalhuis

Wijz. A :

Wijz. B :

Wijz. C :

Engineer : Danny Boonstra

Datum: 13-09-2024

Datum: Par.:

Datum: Par.:

Datum: Par.:

Tel. nr : 06-11956113