

Coördinaten nieuw station:

Z-waarde : is huidig maaiveld

Hoekpunt 1: X = 202619.14 Y = 559469.78 Hoekpunt 2: X = 202617.02 Y = 559472.75

Hoekpunt 3: X = 202618.65 Y = 559473.91 Hoekpunt 4: X = 202620.77 Y = 559470.94

Kad. gemeente: Lippenhuzen

Sectie: B

Perceel: 3061

Coördinaten grond:

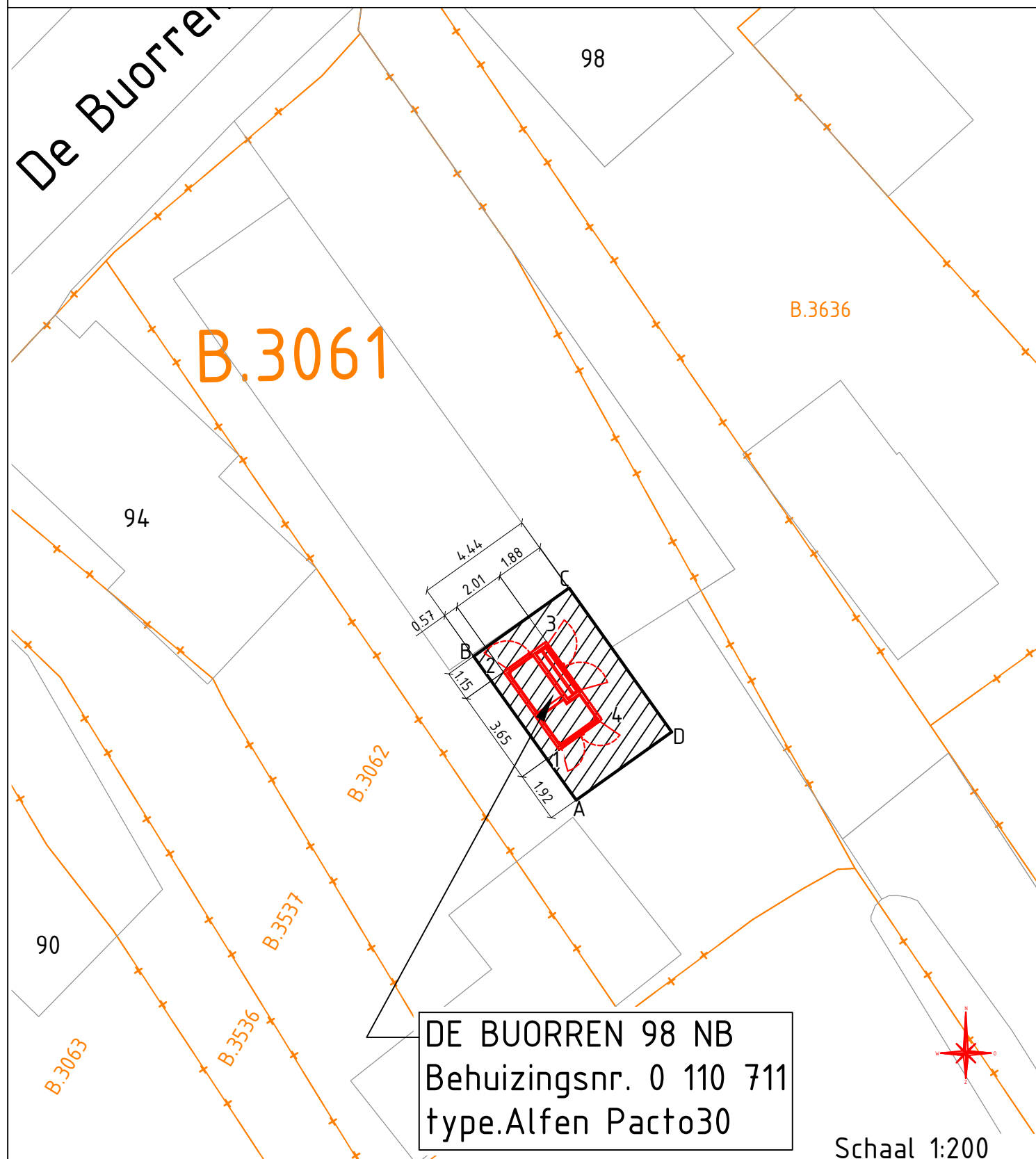
Hoekpunt A: X = 202619.79 Y = 559467.88 Hoekpunt B: X = 202615.88 Y = 559473.35

Hoekpunt C: X = 202619.51 Y = 559475.94 Hoekpunt D: X = 202623.42 Y = 559470.47

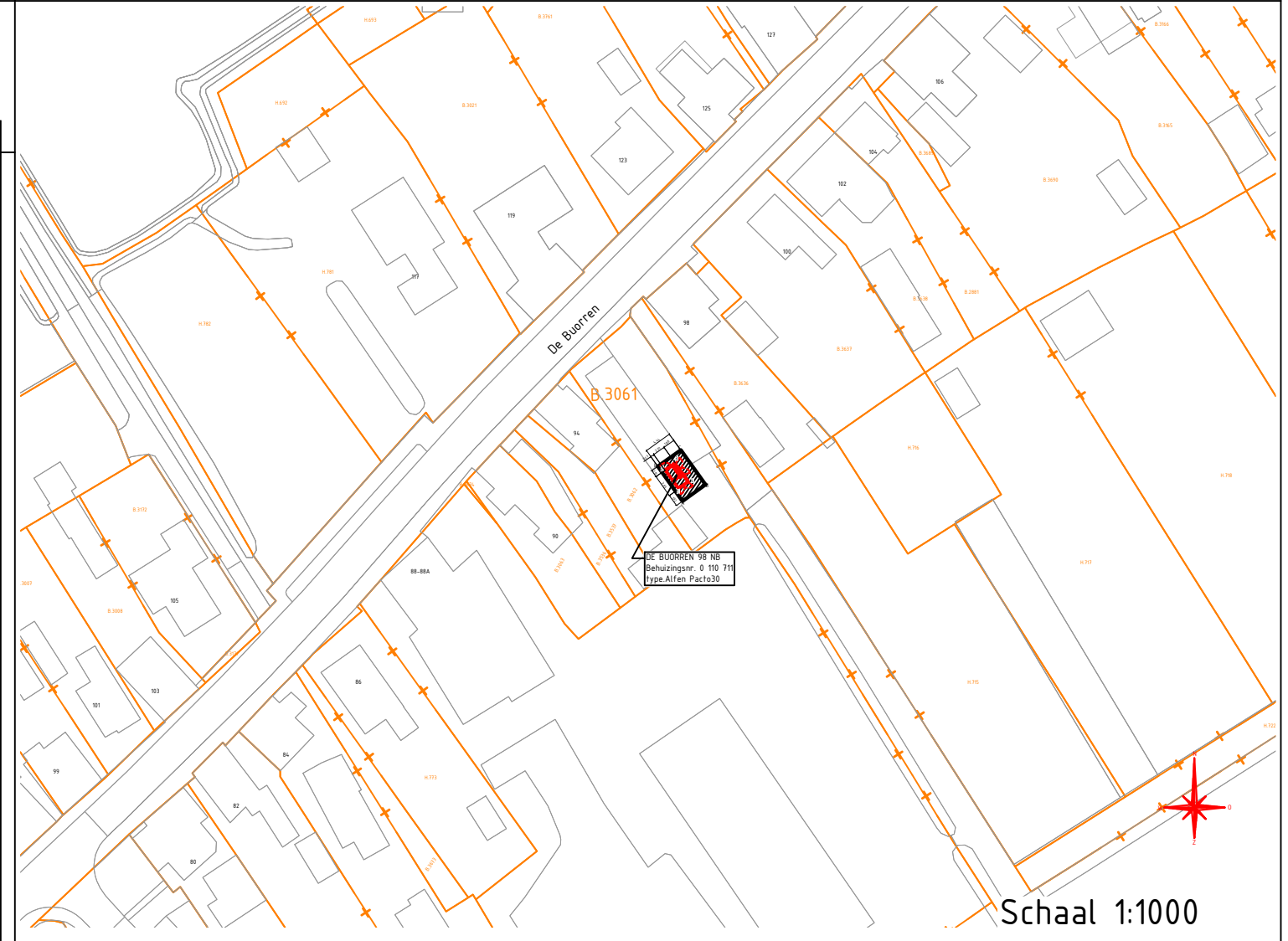


In eigendom te verkrijgen 30 m<sup>2</sup> grond

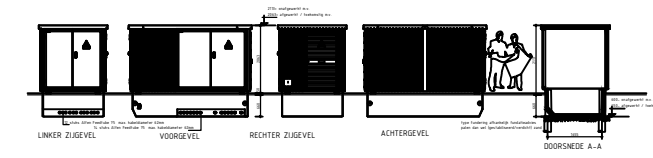
— + — Kadaster grens



Schaal 1:200



Schaal 1:1000



Datum :		Datum :	
Paraaf eigenaar :		Paraaf Liander :	
<b>DE BUORREN \ LIPPENHUZEN</b> Behuizing nr. 0 110 711 Stationstekening DE BUORREN 98 NB / Alfen Pacto30			Beheerkaart : Datum : 2-9-204 Status : Voorbereiding Schaal : 1:200 / 1:1000 Discipline : E-MS / E-LS
<b>liander</b> onderdeel van alliantier	Gemeente: Opsterland	Blad nr: 1/2	Formaat: A3
	Get. : K. Baalhuis	Datum: 13-09-2024	CS nr: 3168318
	Wijz. A :	Datum: Par.:	Regio: IPN
	Wijz. B :	Datum: Par.:	Case nr: <b>297507</b>
Wijz. C :	Datum: Par.:		
Engineer : Johan Hoekstra	Tel. nr : 06-11917328		