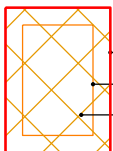
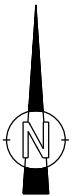
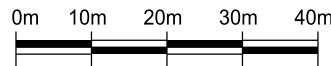


LET OP!

Deze tekening heeft uitsluitend informatieve betekenis.
 Aan dit stuk kunnen geen rechten of aanspraken
 worden ontleend
 kadastrale gemeente
 Gorredijk
 sectie E
 no. 931 deels



perceelsgrens
 bouwvlak
 te verkopen perceel

De (kadastrale) gegevens op deze tekening zijn niet bindend en puur informatief.
 De exacte ligging van de perceelsgrenzen worden alleen door het Kadaster bepaald
 De maten en oppervlakten in deze tekening kunnen afwijken van de definitieve inmeting.

 gemeente Opsterland Ontwikkeling Ruimtelijk domein	Projectleider	Getekend door	Schaal	Datum	Formaat
	W.Huisman	L.Hengst	1:1000	23-06-2022	A4
	Besteknummer	Blad	Aantal	Registratienummer	Bestandsnaam
					De Werf 10-Vt_2022-06-23.dgn
	Project Gorredijk Overtoom Onderdeel De Werf 10 Verkooptekening				
Postbus 10,000 9244 ZP Beetsterzwaag	Hoofdstraat 82 9244 CR Beetsterzwaag	T (0512) 386222 F (0512) 381875	gemeente@opsterland.nl www.opsterland.nl		