




kadastrale gemeente
Gorredijk
sectie : F no.463 -464 deels

 Oppervlakte sloot 102 m²
2150 m² Te verkopen oppervlakte
2252 m² Totale over te dragen oppervlakte

 grens verkoop
bouwwlak
te verkopen perceel

De (kadastrale) gegevens op deze tekening zijn niet bindend en puur informatief. De exacte ligging van de perceelsgrenzen worden alleen door het Kadaster bepaald. De maten en oppervlakten in deze tekening kunnen afwijken van de definitieve inmeting.

 gemeente Opsterland	Projectleider H.Wind		Getekend door M.Purcaro		Schaal 1:1000	Datum 14-02-2021	Formaat A4
	Besteknummer ####		Blad 1	Aantal 1	Registratienummer ####	Bestandsnaam Gk-Tolbaas19-Vt-2022-02-14.dgn	
Project Gorredijk Tolbaas Onderdeel Verkooptekening Tolbaas 19							
Afdeling : Ontwikkeling							

Postbus 10,000
9244 ZP Beetsterzwaag

Hoofdstraat 82
9244 CR Beetsterzwaag

T (0512) 386222
F (0512) 381875

gemeente@opsterland.nl
www.opsterland.nl