




kadastrale gemeente  
Gorredijk  
sectie : F no.465 -466 deels

 Oppervlakte sloot 101 m<sup>2</sup>  
2161 m<sup>2</sup> Te verkopen oppervlakte  
2262 m<sup>2</sup> Totale over te dragen oppervlakte

 grens verkoop  
 bouwvlak  
te verkopen perceel

De (kadastrale) gegevens op deze tekening zijn niet bindend en puur informatief. De exacte ligging van de perceelsgrenzen worden alleen door het Kadaster bepaald. De maten en oppervlakten in deze tekening kunnen afwijken van de definitieve inmeting.



Afdeling : Ontwikkeling

Postbus 10,00 9244 ZP Beetsterzwaag    Hoofdstraat 82 9244 CR Beetsterzwaag    T (0512) 386222 F (0512) 381875    gemeente@opsterland.nl www.opsterland.nl

Projectleider W.Huisman	Getekend door L.Hengst	Schaal 1:1000	Datum 21-06-2022	Formaat A4
Besteknummer ####	Blad 1	Aantal 1	Registratienummer ####	Bestandsnaam Gk-Tolbaas 23-Vt-2022-06-20.dgn

Project  
**Gorredijk Tolbaas**  
Onderdeel  
**Verkooptekening Tolbaas 23**