




kadastrale gemeente  
 Gorredijk  
 sectie F  
 no. 466 deels; 696 deels

-  Oppervlakte sloot
- Te verkopen oppervlakte
- Totale over te dragen oppervlakte
-  grens verkoop
-  bouwvlak
- te verkopen perceel

De (kadastrale) gegevens op deze tekening zijn niet bindend en puur informatief.  
 De exacte ligging van de perceelsgrenzen worden alleen door het Kadaster bepaald  
 De maten en oppervlakten in deze tekening kunnen afwijken van de definitieve inmeting.

 gemeente <b>Opsterland</b> Ontwikkeling Ruimtelijk domein	Projectleider	Getekend door	Schaal	Datum	Formaat
	W.Huisman	M.Purcaro	1:1000	04-03-2024	A4
	Besteknummer	Blad	Aantal	Registratienummer	Bestandsnaam
		1	1		Gk-Tolbaas 25B-Vt-2024-03-04.dgn
	Project <b>Gorredijk Tolbaas</b> Onderdeel <b>Verkooptekening Tolbaas 25B</b>				

Postbus 10,00      Hoofdstraat 82      T (0512) 386222      gemeente@opsterland.nl  
 9244 ZP Beetsterzwaag      9244 CR Beetsterzwaag      F (0512) 381875      www.opsterland.nl