

Z-Waarde: Huidig maaiveld is toekomstig maaiveld

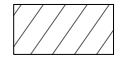
Kadastrale Gemeente: Opster, Sectie: G, Perceel: 1978

Coördinaten nieuw station

Coördinaten grond

Hoekpunt 1:	X=209740.72	Y=563274.84	Hoekpunt 2:	X=209739.43	Y=563273.48
Hoekpunt 3:	X=209736.78	Y=563275.99	Hoekpunt 4:	X=209738.07	Y=563277.35

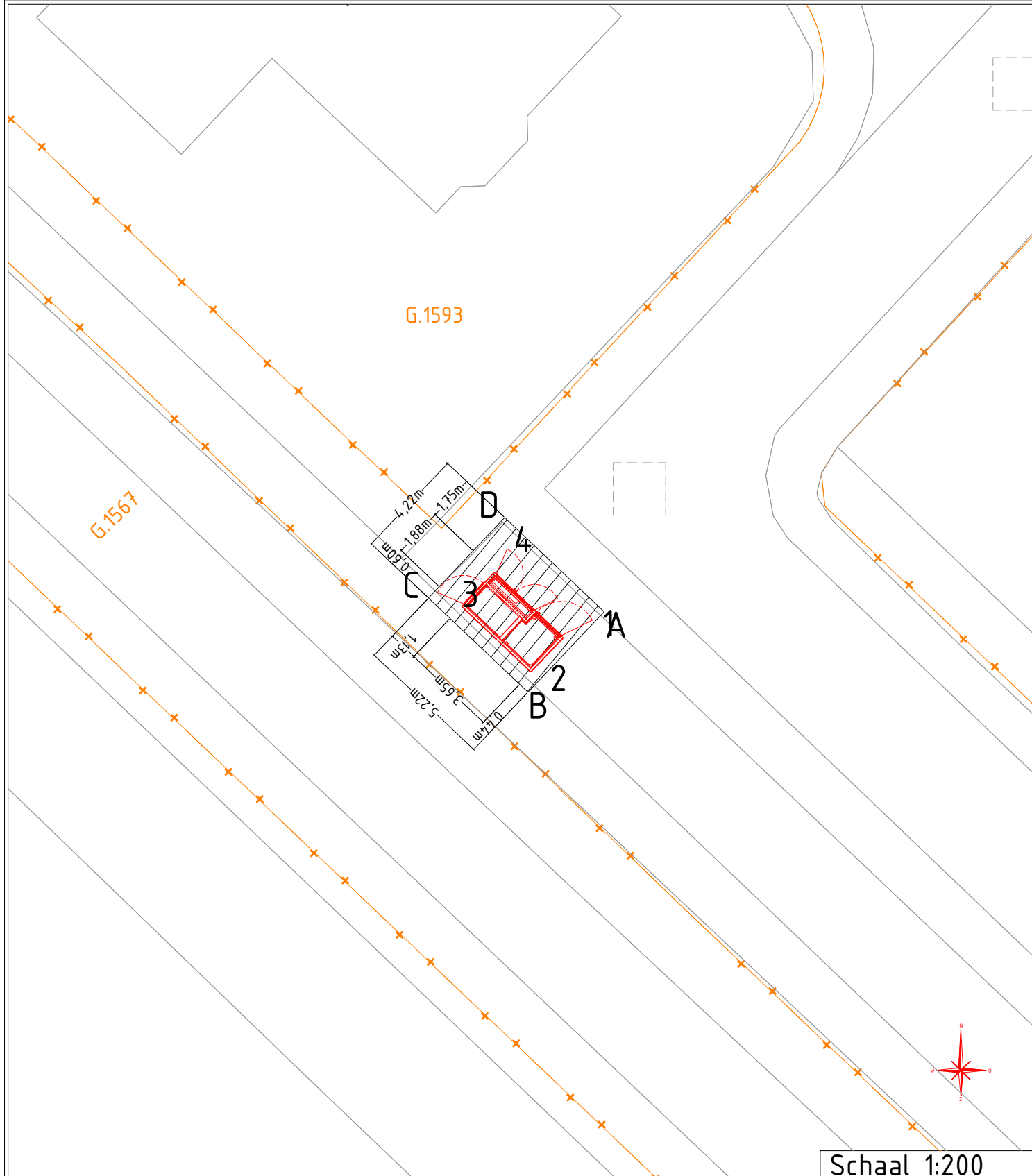
Hoekpunt A:	X=209742.24	Y=563275.81	Hoekpunt B:	X=209739.33	Y=563272.74
Hoekpunt C:	X=209735.54	Y=563276.33	Hoekpunt D:	X=209738.45	Y=563279.40



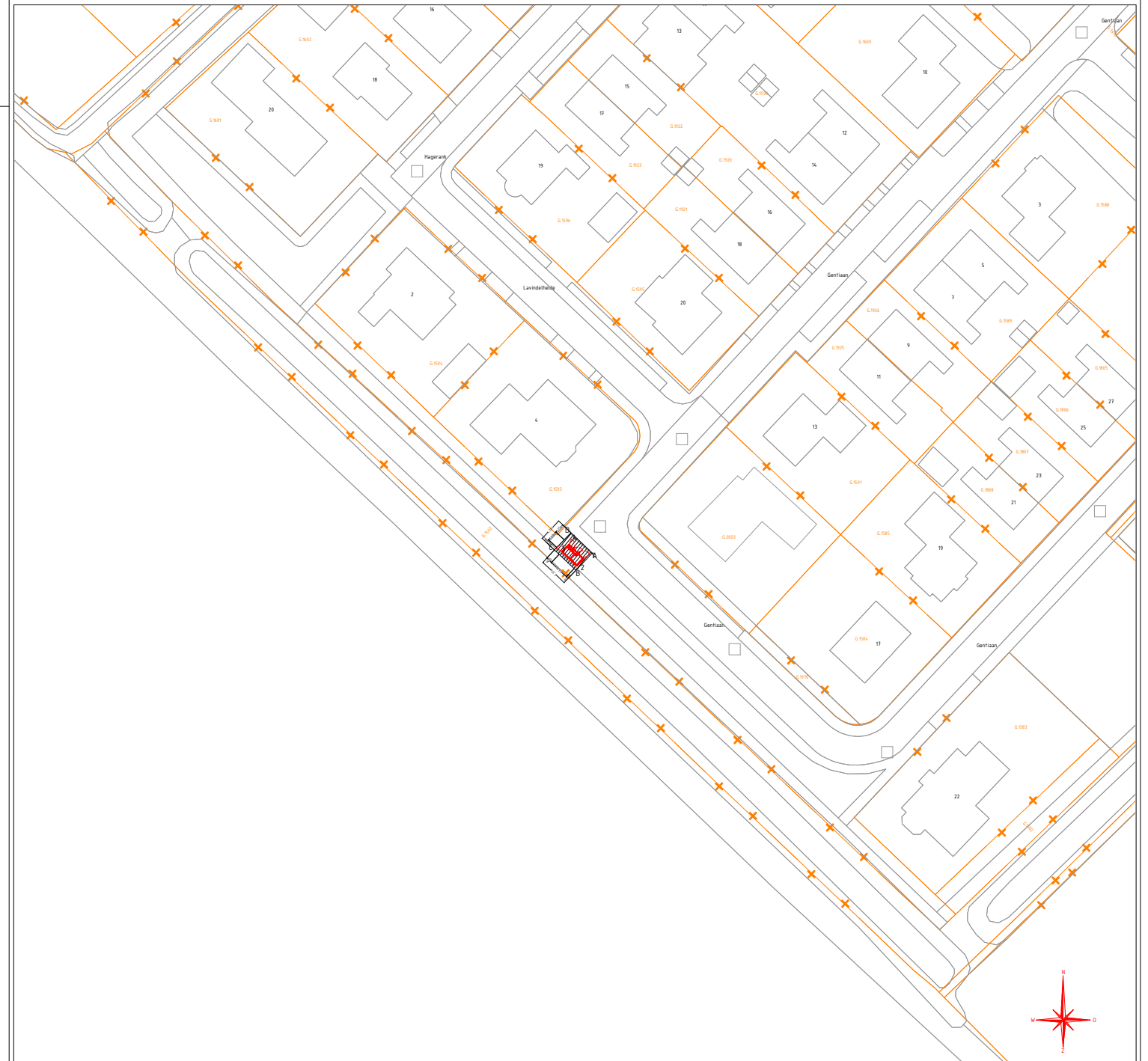
In eigendom te verkrijgen 22 m<sup>2</sup> grond



Kadaster grens



Schaal 1:200



Schaal 1:1000

Gentiaan \ Wijnjouwde  
 Behuizing nr. 12345  
 Stationstekening GENTiaan / Alfeno Pacto25

Beheerkaart :  
 Datum : 25-11-2022  
 Status : Voorbereiding  
 Schaal : 1:200/1:1000

Discipline :  
 Blad nr: 1/2    Formaat: A3



Gemeente:  
 Get. : Bart Jansen    Datum: 18-03-2024  
 Wijz. A :    Datum:    Par.:  
 Wijz. B :    Datum:    Par.:  
 Wijz. C :    Datum:    Par.:  
 Engineer :    Bart Jansen    Tel. nr : 06-18969673

CS nr:  
 Regio:    NHN & Friesland - IFN  
 Case nr:    260400