

PARTICIPATIEVERSLAG OOSTERHOUT

Onderwerp	Participatieverslag
Project	Integraal Kwaliteitsplan Openbare Ruimte, Oosterhout
Opgesteld door	Buro Poelmans Reesink

Datum	30 augustus 2024
Versie	5
Status	definitief

Inhoudsopgave

Inleiding	3
Betrokkenheid bewoners.....	3
2 Het participatieproces	3
Inloopbijeenkomst bewoners	3
Workshop Basisschool Sam Sam	4
3 Beantwoording per thema	6
3.1 Proces	6
3.2 Duurzaamheid	6
3.3 Aldershof.....	7
Extra buurtoverleg Aldershof	7
3.4 Hoge Wei	7
3.5 Parkweg.....	8
3.6 Pastoor Savenijelaan.....	8
3.7 Van Woerkomstraat.....	9
Bijlage	10
Bijlage A Reacties participatiebijeenkomst.....	11
Bijlage B Presentatiepaneel workshop basisschool Sam Sam	13
Bijlage C Brief bewoner(s) Aldershof.....	14
Bijlage D Brief bewoner(s) Parkweg	15
Bijlage E Ontwerpvoorstel met toelichting Aldershof.....	16
Bijlage F Mailwisseling betreft de Van Woerkomstraat Fout! Bladwijzer niet gedefinieerd.	

Inleiding

Het Integraal Kwaliteitsplan Openbare Ruimte (IKP OR) bestaat uit richtlijnen voor het onderhoud, de inrichting en de realisatie van zes ambities voor de openbare ruimte. Met het project Realisatie Ambities IKP OR wil de gemeente Overbetuwe de zes ambities per kern realiseren. Deze zes ambities zijn Identiteit, Gezond en inclusief, Klimaatadaptatie, Biodiversiteit, Duurzaam en circulair en Veilig.

Voor een aantal kernen binnen de gemeente Overbetuwe wordt de komende vier jaar per kern een plan opgesteld voor de realisatie van de ambities in combinatie met vervanging van openbaar groen en de meekoppelkansen op het gebied van o.a. wegen, spelen, verlichting en water.

Daarnaast wordt in de kern in het kader van het programma duurzaamheid een groen icoonproject (voorbeeldproject) gerealiseerd en stimuleren we het gebruik van regentonnen, het inruilen van tegels voor groen en het planten van bomen in de voortuinen.

Het herinrichten van het openbare groen is afhankelijk van het functiegebied waarin het ligt. De functiegebieden verschillen namelijk in inrichting en gebruik. In de kernen hebben we vooral met het functiegebied woonwijk te maken. We zetten hierom in op het realiseren van de ambities ten aanzien van klimaatadaptatie en hittestress. Ook verbeteren we de biodiversiteit en de bewustwording van een gezonde groene leefomgeving. We werken daarbij met duurzame materialen. Per buurt of straat wordt gestreefd naar een samenhangende en gebiedseigen inrichting.

Betrokkenheid bewoners

Aan de start van de planvorming zijn direct een aantal kernteamleden per kern aangehaakt om de eerste plannen door te spreken en van feedback te voorzien. Gezamenlijk met hen en de ingebrachte feedback is een verdere visievorming ontstaan dat tot een voorlopig ontwerp heeft doen leiden.

Om draagvlak te creëren bij de bewoners worden tijdens de planvorming de bewoners op de hoogte gehouden door artikelen in o.a. de dorpskrant, projectwebsite met peilingen, social media en de dorpsite. Vervolgens wordt als het conceptplan is opgesteld een inloopavond gehouden voor alle inwoners van de betreffende kern. Bezoekers van de avond vragen we reactie te geven op het plan. We verwerken deze reacties in een participatieverslag. Voor de verwerking van sommige reacties bieden we indien nodig de mogelijkheid om specifiek overleg te voeren met betrokken bewoners(groepen) om de gewenste kwaliteitslag te maken.

2 Het participatieproces

Samen met een aantal betrokken bewoners van Oosterhout is een kernteam opgestart. Samen met deze bewoners zijn ontwerplocaties verkend en zijn ontwerpen in een later overleg besproken. De inbreng van deze bespreking is verwerkt in concept ontwerpen.

Inloopbijeenkomst bewoners


Voor de bewoners van Oosterhout is op de avond van 15 mei 2024 een participatiebijeenkomst georganiseerd waarin de concept ontwerpen zijn gepresenteerd. Hiervoor zijn de bewoners via de dorpskrant 'Dorpsgeluiden' op de hoogte gesteld. Tevens is deze bijeenkomst aangekondigd

op social media, de website van de gemeente en de gemeentepagina in gemeentenieuws waar de bezoekers ook een peilingformulier konden invullen. Deze website is door 151 personen bezocht waarvan 14 personen het peilingsformulier hebben ingevuld.

Tijdens de inloopavond hebben de bezoekers uitleg gekregen over de plannen en hebben zij de mogelijkheid gekregen om vragen te stellen. Bij vertrek is de bezoekers gevraagd om een reactieformulier in te vullen. 7 personen hebben een reactieformulier ingevuld tijdens de inloopavond. De reacties zijn verzameld, gedigitaliseerd en geanonimiseerd en zijn weergegeven in bijlage A. De beantwoording van de reacties per thema is weergegeven in hoofdstuk 3. Reacties die de gemeente per post heeft ontvangen zijn opgenomen in bijlage C en D. In de bijlage zijn ook de mailwisselingen opgenomen met daarin de vragen / reacties en antwoorden. De contactgegevens van de personen die per brief of per mail een reactie hebben achtergelaten worden niet getoond in dit verslag .

Workshop Basisschool Sam Sam

Op donderdag 4 april 2024 is er een workshop georganiseerd voor basisschool Sam Sam. Hier hebben leerlingen van groep 8 een tekening gemaakt op een perspectiefonderlegger van het parkeerterrein aan de school (figuur1). Hierop mochten de leerlingen vrij, maar realistisch, tekenen wat zij belangrijk vinden in de openbare ruimte.



Figuur 1. Perspectiefonderlegger van het parkeerterrein aan de school

Uit deze tekeningen zijn ideeën gehaald die bruikbaar zijn voor de groeninrichting van het project IKP OR Oosterhout. Dit waren ideeën over het groen en programma. Het groen in Oosterhout willen wij meer divers maken door de toevoeging van extra bomen, heesters en vaste plantensoorten. Het gebruik van speelvelden behouden we door deze niet dicht te planten. De ideeën over de speelplaatsinrichtingen zijn in dit project nauwelijks tot niet van toepassing. Wel worden deze ideeën meegegeven aan de discipline spelen die zich binnen de gemeente focust op de sport- en spelvoorzieningen.

De gemaakte tekeningen zijn gebundeld en werden tentoongesteld bij de inloopbijeenkomst op 15 mei 2024. Een samenvatting van de meest terugkerende onderwerpen is te zien op het tentoongestelde presentatiepaneel van bijlage B

3 Beantwoording per thema

De reacties zijn gecategoriseerd naar de volgende thema's, zoals weergegeven in figuur 2. Alle genoemde reacties per thema zijn weergegeven in bijlage B. In dit hoofdstuk zijn de reacties per thema beantwoord. Elke paragraaf behandelt één van de onderstaande thema's.

	Thema	Toelichting
1	Proces	Op- en aanmerkingen over het proces
2	Duurzaamheid	Op- en aanmerkingen over de discipline Duurzaamheid
3	Aldershof	Op- en aanmerkingen over het ontwerp van het Aldershof
4	Hoge wei	Op- en aanmerkingen over de Hoge Wei
5	Parkweg	Op- en aanmerkingen over het ontwerp van de Parkweg
6	Pastoor Savenijelaan	Op- en aanmerkingen over de Pastoor Savenijelaan
7	Van Woerkomstraat	Op- en aanmerkingen over het ontwerp van de Van Woerkomstraat

Figuur 2. Een overzicht van de thema's

3.1 Proces

Reactie 9

Een bewoner vraagt zich af of het voor de gemeente mogelijk zou zijn om de verrijking van biodiversiteit en de bestrijding van hittestress te verplichten.

De gemeente bevordert met het plan de biodiversiteit en bestrijdt hittestress. Op particuliere grond stimuleert de gemeente de bewoners om bomen aan te planten, regentonnen te plaatsen en tegels te verwijderen. De gemeente wil en kan bewoners hier niet toe verplichten.

Gevolgen plan:

Geen

3.2 Duurzaamheid

Reactie 10 en 26

Een bewoner geeft aan dat de gemeente de actie m.b.t. het planten van bomen in de voortuin actief moet benaderen.

De gemeente heeft de actie bekend gemaakt via verschillende media. Er zijn een aantal 'voorrangsplekken' geselecteerd waar een boom in de voortuin extra veel waarde zal opleveren voor het beeld van de straat.

Gevolg plan:

Er hebben zich 90 deelnemers in Oosterhout aangemeld voor een boom in de voortuin.

3.3 Aldershof

Reactie 24 en 25 (verwijzing naar een brief)

Bewoners van het Aldershof hebben de gemeente een brief geschreven die ondertekend is door het grootste deel van de huisadressen van het Aldershof (bijlage C), met hierin een reactie op de inrichtingsplannen gepresenteerd op 15 mei 2024. Op het reactieformulier is aangegeven dat het stuk gazon ten noorden van het Aldershof meer geschikt zou zijn voor een bloemrijkkruidentmengsel.

Samenvatting gewenste ontwerppunten uit de brief:

- Behoud van het grasveld t.b.v. spelen en ontmoeten
- Behoud van het grasveld t.b.v. plaatsen van objecten
- Behoud van het grasveld t.b.v. de organisatie van diverse activiteiten
- Geen beperking van de speelruimte
- Aanplant bloemrijkkruidentmengsel op het grasveld naast de parkeerplaats
- Geen grote bomen en geen schaduw op de huizen en zonnepanelen.
- Eventueel wel een paar kleine bomen die schaduw werpen op de ontmoetingsplaats

Extra buurtoverleg Aldershof

Om de gewenste ontwerppunten te vertalen tot een definitief ontwerp is in de middag van 03-07-2024 een extra overleg georganiseerd met de bewoners van het Aldershof. Tijdens dit overleg is een nieuw concept ontwerp gepresenteerd dat beter aansluit op de wensen van de bewoners. Hierbij is de afspraak gemaakt dat de bewoners het ontwerp nog iets aan konden passen en deze op 08-07-2024 retour zouden sturen aan de gemeente (Bijlage E).

Dit retour gestuurde ontwerp met de bijhorende toelichting is als onderlegger van het definitief vastgestelde ontwerp gebruikt. Van dit plan is het noordelijke plantvak groter gemaakt dan door hen voorgesteld. Dit met de reden dat de situatie beter te beheren is door het groen-onderhoudsteam van de gemeente.

Gevolgen plan:

De open ruimte van het Aldershof blijft behouden. Er worden enkel plantvakken gerealiseerd aan de entrees tot het hof. Het aantal bomen is teruggedrongen en worden uitsluitend aan de westgrens van het hof geplaatst. De smalle bomen die de bewoners van het Aldershof wenste zullen geplant worden om grote schaduwval te voorkomen.

3.4 Hoge Wei

Reactie 8

Een bewoner wenst dat er op meer plaatsen bloemrijkkruidentmengsels worden ingezaaid. Voorgesteld wordt om dit bij Hoge Wei 1 en 2 te doen.

Gevolg plan:

De gemeente ziet t.h.v. van de Hoge Wei 1 en 2 geen geschikte locaties om meer bloemrijkkruidentmengsel in te zaaien. Er zijn in dit deel van de straat twee plantvakken aanwezig

die zijn aangeplant met de groenblijvende heester; hertshooi. Deze worden niet verwijderd voor een bloemrijkkruidenmengsel.

3.5 Parkweg

Reactie 27 (verwijzing naar een brief)

Een bewoner aan de Parkweg heeft de gemeente een brief geschreven (bijlage D).

De bewoner verzoekt de boom en het plantvak dat nu is ingetekend voor woning nr. 's 19 en 15 niet aan te planten. Het trottoir zou hiervoor moeten verdwijnen en de boom zou veel zonlicht wegnemen. Ook kunnen de wortels van de nieuwe boom het riool aantasten.

Gevolgen plan

Aan het verzoek van de bewoner wordt tegemoet gekomen. De boom en het plantvak worden niet aangebracht.

3.6 Pastoor Savenijelaan

Reactie 19, 20, 21, 22 en 23

Over de 5 wadi's aan de Pastoor Savenijelaan zijn diverse opmerkingen ontvangen. Een bewoner vraagt zich af of deze wadi's deel kunnen gaan uitmaken van het project. Ook vraagt de bewoner zich af of het mogelijk is de wadi's te verrijken met heesters met daaronder bodembedekkers. Een andere opmerking gaat over wie de wadi's gaat onderhouden. Er wordt verteld dat er via 'Overbetuwe Doet' 250 euro is opgehaald voor het project 'Weelde in de wadi'. De laatste opmerking is het verzoek extra betonblokken op de hoek van Pastoor Savenijelaan en Zandstraat te leggen ter bescherming van het gazon.

Het verrijken van de wadi's is een mooi, maar vaak ook ingewikkeld initiatief. Wanneer je beplanting in de wadi wil toevoegen moeten er soorten gekozen worden die zowel tegen droogte als overstromingen kunnen. Bij aanplant van heesters en/of andere beplanting dient rekening gehouden te worden met mogelijke hinder van onderhoudsvoertuig(en) van de gemeente.

Zolang niemand van de bewoners van de Pastoor Savenijelaan zich aanmeldt een wadi te onderhouden blijft dit een taak van de gemeente. Dit onderhoud voert de gemeente uit met maaimachines, welke vanaf de weg de wadi moeten betreden. Wanneer er meer betonblokken geplaatst worden moet de maaimachine een lastiger parcours afleggen om weer op de verharde weg te komen.

Gevolg plan:

Het team beheer gaat in overleg met bewoners om inrichting en beheer van de wadi's te verbeteren.

3.7 Van Woerkomstraat

Reactie 1, 2, 3, 4, 5, 6, 7, 11, 12, 13, 14, 15, 16, 17, 18

Bewoners vinden dat het onveilig is om het trottoir aan de Van Woerkomstraat om te vormen tot beplanting. Er wordt gevraagd inspraak te hebben in de soorten beplanting en bomen die geplaatst gaan worden. Een bewoner geeft aan de in- en uitrit en het hekwerk van de Schutterij te verwijderen. Ook wordt aangegeven dat beplanting matig onderhouden wordt en is er de wens de gevel van de Schutterij van klimplanten te voorzien. Tot slot stelt een bewoner voor dat de gemeente contact opneemt met de voorzitter van de Schutterij.

Gevolg plan:

Er wordt gehoor gegeven aan de wens het trottoir aan de Van Woerkomstraat te behouden. De wandelroute van schoolkinderen blijft in stand gehouden.

De wens inspraak te hebben in de keuzen van beplanting en bomen op de grond van de Schutterij wordt gehoord. Reacties van bewoners worden meegenomen in het ontwerp. Uiteindelijk stelt de gemeente het ontwerp op in samenspraak met de Schutterij.

De in- en uitrit van de Schutterij wordt niet verwijderd. De toegangspoort moet ten aller tijden toegankelijk blijven voor verkeer.

Het onderhoud van plantsoenen is geen onderdeel van dit project.

Bijlage

Bijlage A	Reacties participatiebijeenkomst
Bijlage B	Presentatiepaneel workshop basisschool SAM SAM
Bijlage C	Brief bewoner(s) Aldershof
Bijlage D	Brief bewoner(s) Parkweg
Bijlage E	Ontwerpvoorstel Aldershof

Bijlage A Reacties participatiebijeenkomst

Nr.	Thema	Reactie
9	Proces	Indien mogelijk om als gemeente "doorduwen" om biodiversiteit en hittestress bestrijding aan te pakken.
10	Duurzaamheid	Bomen in voortuin actief benaderen.
26	Duurzaamheid	Leuk en informatief. Ik hoop dat er veel groen bij komt. Ik ga een boom bestellen.
24	Aldershof	zie mail
25	Aldershof	Er ligt een stuk grasveld naast de parkeerplaats, noorden, waarschijnlijk van Jansen van Ralen. Dit veld wordt nu niet gebruikt.
8	Hoge wei	Bloemrijk kruidenmengsel op meer plaatsen inzaaien, o.a. Hoge wei 1, en 2.
27	Parkweg	Zie brief.
19	Pastoor Savenijelaan	In de PSL zijn 4 wadi's en een kleine groenstrook aaneengesloten aan het einde van de straat. Deze groenstroken zijn NIET meegenomen in het plan. Kan dit alsnog gerealiseerd worden?
20	Pastoor Savenijelaan	Zelf heb ik al een budget gekregen via 'Overbetuwe Doet' met project 'Weelde in de Wadi'. Voor een bedrag van €250,-
21	Pastoor Savenijelaan	Ik zie praktische uitdagingen om dit te realiseren, wie gaat het onderhouden? Zelf onderhoud ik wel mijn wadi (contract met de gemeente), maar de rest niet.
22	Pastoor Savenijelaan	Idee: Heesters (met bloemen) met daaronder makkelijke planten / bodembedekkers
23	Pastoor Savenijelaan	Zijkant PSL - Zandstraat met rij bomen, graag extra betonblokken om gras te beschermen.
1	Van Woerkomstraat	svp even persoonlijk contact opnemen met de voorzitter v.d. schietclub (na eind mei).
2	Van Woerkomstraat	Het is onveilig om het trottoir voor de schutterij weg te halen. Dit is een wandelroute voor kinderen.
3	Van Woerkomstraat	Grind bij schietvereniging weg. Dit wordt nooit gebruikt, zonden.
4	Van Woerkomstraat	Hek bij schietvereniging weg.
5	Van Woerkomstraat	Parkje met bomen (bij schietvereniging).
6	Van Woerkomstraat	Gevel gebroeiing blinde muur (bij schietvereniging).
7	Van Woerkomstraat	Bankjes, prullenbakken en tafels (bij schietvereniging).


11	Van Woerkomstraat	Onveilig plan -> schoolroute. Om de gehele stoep / trottoir groen te maken. Kinderen moeten "gevaarlijk" oversteken in de voorgestelde situatie.
12	Van Woerkomstraat	Bomen: Inheemse Acers Geen berkenboom, geen eikenboom i.v.m. overlast, hooikoorts.
13	Van Woerkomstraat	Onze voorkeur: Geen groene stoep / trottoir op deze plek.
14	Van Woerkomstraat	Onze voorkeur: Wel bomen op de voorgestelde plek maar geen bomen die overlast geven.
15	Van Woerkomstraat	We zouden graag inspraak willen over de bomen en planten keuzen.
16	Van Woerkomstraat	Meer onderhoud van de plantsoenen. Al 30 jaar is dit er nagenoeg niet (vaak staat het onkruid wekenlang te hoog).
17	Van Woerkomstraat	Kijk goed naar de veiligheid van deze straat (30km rijden auto's nooit).
18	Van Woerkomstraat	Meer groen in de kern is oprecht een goed plan maar een heel trottoir daarvoor wijzigen / opheffen vinden wij persoonlijk van niet.

Bijlage B Presentatiepaneel workshop basisschool Sam Sam

BASISSCHOOL SAM SAM



INPUT LEERLINGEN GROEP 8

KINDEREN WILLEN EEN DUIDELIJKE INFRASTRUCTUUR





VEILIGHEID VOOR VOETGANGER, FIETSER EN AUTOMOBILIST BLIJFT GEWAARBORGD

KINDEREN WILLEN EEN GROENE OMGEVING



IN HET PLAN WORDT WAAR MOGELIJK MEER DIVERS GROEN TOEGEVOEGD

KINDEREN WILLEN DE BUITENRUIMTE GEBRUIKEN



HET PLAN GEEFT RUIMTE OM IN DE OPENBARE RUIMTE TE VERBLIJVEN



Bijlage C Brief bewoner(s) Aldershof

Geachte heer, mevrouw,

Met deze brief reageren wij op het ontwerpidee met betrekking tot vergroening op de Aldershof te Oosterhout. Wij lezen dat de gemeente voorstelt in de wadi vier bomen te plaatsen en een bloemrijk kruidenmengsel aan te planten.

De wadi is voor de Aldershof een belangrijke sociale ontmoetingsplaats. In deze straat wonen twee tieners, dertien kinderen van basisschoolleeftijd en jonger. Zij maken dagelijks gebruik van dit grasveld. Denk hierbij aan: voetbal, volleybal, vangbal, tikkertje, rollenspel, kubb, badminton, waterspelletjes en in de winter sneeuwbalgevechten en sleehellingen. Ook wordt de wadi gebruikt voor het plaatsen van springkussens, waterglijbanen, airtracks, picknickkleden en picknicktafels. Jaarlijks worden er verschillende activiteiten georganiseerd op de wadi. Denk hierbij aan: paaseieren zoeken, picknicken, koningsdag activiteiten en allerlei andere spontane activiteiten. Voor de kinderen zouden we deze veilige speelplek willen behouden. Ze kunnen elkaar hier bij uitstek ontmoeten en hun fantasie de vrije loop laten, dat wil zeggen zij kunnen zelf bedenken hoe zij de ruimte willen gebruiken.

Wij willen niet dat hun speelruimte beperkt wordt door de aanplanting van het groen en willen daarom graag inspraak in de vergroening van deze straat. Voor de aanplanting van een bloemrijk kruidenmengel en het bevorderen van het leefgebied van insecten verwijzen wij naar het grasveld naast de parkeerplaats. Wat betreft de plaatsing van de bomen, willen we graag dat dit functioneel is voor de straat. Een paar kleine bomen die schaduw geven op het gras komen ten goede van de ontmoetingsplaats. Hogere bomen die een schaduw werpen op de huizen en zonnepanelen niet.



Bijlage D Brief bewoner(s) Parkweg

Gemeente Overbetuwe
T.a.v. de heer M. klomp
Dorpsstraat 67
6661 EH ELST

Betreft : Integraal Kwaliteitsplan
Openbare ruimte (IKP OR)
t.b.v. Oosterhout
* Groene hub Parkweg*

Oosterhout, 13 april 2024

Geachte heer Klomp,

Via social media en burens zijn wij in kennis gesteld van uw voornemen om meerdere wijken in het dorp Oosterhout te vergroenen. Afgezien van het feit dat wij uw voornemen applaudisseren, willen wij u nu toch al een aantal vragen c.q. opmerkingen voorleggen. Hierbij gaat het om de "groene hub Parkweg" in uw voorstel.

U refereert op uw website dat u een voorlopig ontwerp heeft gemaakt in samenspraak met een bewonersgroep. Misschien heb ik dit gemist doch ik ben hiervan niet op de hoogte gesteld. Dat hoeft niet perse een probleem te zijn maar het komt mij vreemd over dat een bewonersgroep met voorstellen komt die in dit stadium nog niet zijn besproken met de betreffende bewoners c.q. aanwonenden.

Thans kent het plantsoen aan de Parkweg 1 boom. In uw huidig voorstel gaat u in dit plantsoen nog 3 additionele bomen plaatsen en 1 boom met aanplant voor mijn woonhuis (Parkweg 19) en voor het woonhuis van mijn burens (Parkweg 15).

Wij verzoeken u beleefd dit laatste te heroverwegen en deze laatste boom met aanplant te laten vervallen of ook te plaatsen in het plantsoen bij de andere 4 bomen zodat er in iedere hoek van het plantsoen een boom staat met in het midden de bestaande boom.

De mogelijke redenen om deze laatste boom met aanplant niet voor onze huizen te plaatsen zijn o.a. :

- 1) Het huidige trottoir tussen mijn voortuin en de straat is maar 3 meter breed. Als er een boom met aanplant wordt geplaatst zal het trottoir gedeeltelijk of geheel verwijderd dienen te worden. Hiermee komt de veiligheid in onze straat in het gedrang. Kinderen, voetgangers (ook mensen met een rolstoel) kunnen zich hierdoor niet meer of moeilijker veilig bewegen in de straat omdat ze zich dan moeten verplaatsen via de openbare weg.
- 2) Als er een boom recht voor onze huizen (mijn burens en ondergetekende) staat dan zal dit het zonlicht (broodnodig voor ons welzijn) bijna de gehele dag blokkeren

1/2

- 3) Het is niet prettig om een boom recht voor je raam te hebben en dit zal afbreuk doen aan het woongenot.
- 4) de wortels van een dergelijke boom kunnen mogelijke breuken in de oude riolering hiernaast, te zijner tijd veroorzaken.
- 5) 5 bomen in het plantsoen (1 in het midden en 1 in iedere hoek) zorgt voor meer eenheid en rust en oogt prettiger.

In uw online reactie formulier kan ik jammer genoeg weinig mogelijkheid vinden om op de bestaande plannen te reageren.

Dientengevolge stuur ik u deze reactie via deze email.

Ook zullen wij op 15 mei deelnemen aan de inloopbijeenkomst om onze reactie zo mogelijk toe te lichten.

Met vriendelijke groet,

[Faint, illegible text, possibly a signature or stamp]

Bijlage E Ontwerpvoorstel met toelichting Aldershof

Plantvak 1 (zuidoost wadi - ten hoogte van huisnummer 3 tot huisnummer 7)

- Diverse struiken vanaf de lantaarnpaal t/m de lijn halverwege huisnummer 5 en huisnummer 6 (zie tekening in de bijlage). Hiermee vallen de lantaarnpaal, het beeld en de putdeksel in dit plantvak.
 - Met een hoogte tot 40 cm t.o.v. de bestrating (hierdoor houd je het open karakter van de wadi – zicht als je aan komt wandelen)
 - Geen struiken met stekels of andere prikvormen
 - Diversiteit aan soorten
- 2x Zuilbomen (bv AMELANCHIER ALNIFOLIA OBELISK)
 - Maximale hoogte 6 – 8 meter
 - Ten hoogte van huisnummer 5 -7
 - Wijkt af dan wat jullie hebben ingetekend, net buiten plantvak 1 struiken
 - Bomen plaatsen aan westzijde wadi, waardoor schaduwvorming op de woningen ook i.v.m. zonnepanelen wordt beperkt.

Plantvak 2 (noordwest wadi – ten hoogte van huisnummer 13 – huisnummer 17)

- Diverse struiken (vanaf de lantaarnpaal t/m de lijn halverwege huisnummer 16 en hoekwoning 13-15)
 - Met een hoogte tot 40 cm t.o.v. bestrating
 - Geen struiken met stekels of andere prikvormen
 - Diversiteit aan soorten
- 1x Zuilboom (beetje in dezelfde stijl als de bomen in Plantvak 1)
 - Maximale hoogte 6 – 8 meter
 - Ten hoogte van huisnummer 13-15 (ten hoogte van de huidige laurier)

