



Overzichtskaart Meer in balans 2

Groningen & Drenthe

Legenda

-  Te realiseren vissenbos
-  Te realiseren vissenhotel
-  Te realiseren NVO
-  Laad- en losplaats Meerweg
-  Hoofdtransportroute: vaarverkeer
-  Hoofdtransportroute: wegverkeer
-  Hoornsedijk: geen werkverkeer toegestaan
-  Transportroute Oude Badweg/ Leijenloop
-  Aan-/afvoerroute Oude Badweg/ Leijenloop
-  Provinciegrens

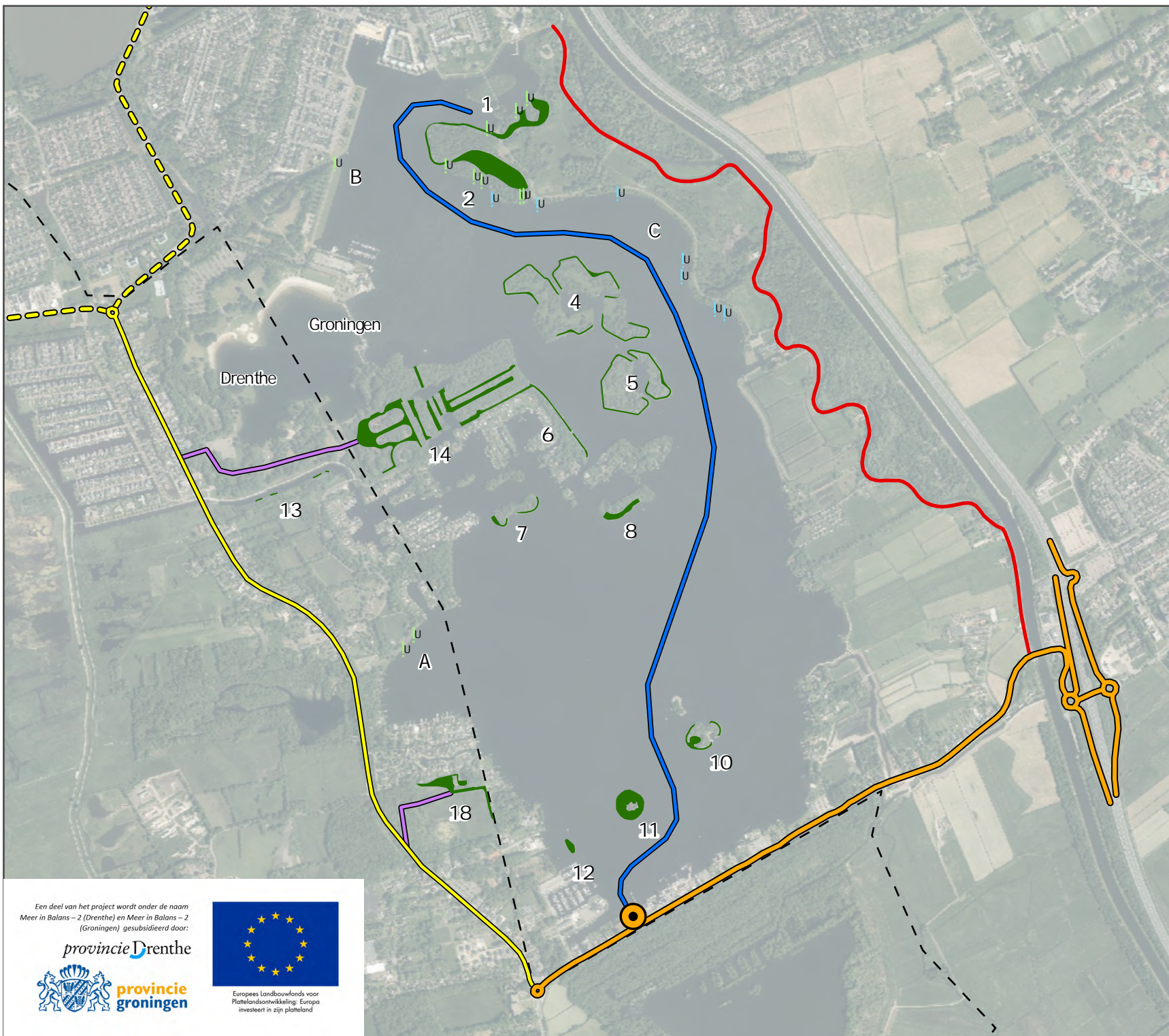
1. Noordoosthoek Hoornsemeer
2. Halve Manen
4. Peter van Ovenland
5. De Zwaarden
6. Zomers Buiten
7. Neerwolde
8. Slakkeneiland
10. Heemstede
11. Rait op
12. Palen bij Loetje
13. Vaarverbinding Eelderwolde
14. Oude Badweg
18. Leijenloop
- A. Scandinavisch Dorp
- B. Meerschapsboerderij
- C. Hoornsepad

opdrachtgever: Waterschap Noorderzijlvest

 **ARCADIS** | Design & Consultancy
for natural and built assets

datum: 5-12-2023 30181619
schaal (A4): 1:17.500

0 100 200 300 400 m



Een deel van het project wordt onder de naam
Meer in Balans - 2 (Drenthe) en Meer in Balans - 2
(Groningen) gesubsidieerd door:

provincie Drenthe



Europees Landbouwfonds voor
Plattelandsontwikkeling: Europa
investeert in zijn platteland