







## Route fietstocht voor nieuwe inwoners 2020

	<p>Vertrek vanaf het gemeentehuis in noordelijke richting de Airbornestraat in en sla op het einde links de Heistraat in.</p> <p>Steek de kruising Heistraat-Boslaan recht over, de Europalaan in</p>	
1.	<p><b>Monument 101 Airborne</b></p> <p><i>Dit monument is een herinnering aan de 101st Airborne Divisie. De 101st Airborne Divisie leverde in september 1944 in deze omgeving een zware strijd tegen de Duitse bezetter.</i></p>	
2.	<p><b>CMD (Centrum voor Maatschappelijke Deelname), Europalaan 2</b></p> <p><i>De Rijksoverheid heeft in 2015 een aantal wettelijke taken (Wmo, Awbz, Jeugdwet en Participatiewet) neergelegd bij de gemeenten. De gemeente Son en Breugel heeft deze taken en verantwoordelijkheden ondergebracht in het CMD aan de Europalaan 2.</i></p> <p><i>Het CMD is hét centrale loket voor alle vragen die inwoners hebben op het gebied van wonen, welzijn en (jeugd)zorg. Alle professionele sociaal-maatschappelijke diensten werken hier samen onder één dak. Zij zoeken samen met de cliënt naar de beste hulp, rekening houdend met de inzet van de eigen kracht (wat kunt u zelf doen?) en die van de omgeving (familie, vrienden, burens). Binnen het CMD wordt gewerkt volgens het een-plan-principe: een gezin, een plan, een regisseur.</i></p>	
3.	<p><b>TV Son en Breugel</b></p> <p><i>TV Son en Breugel is een actieve en gezellige tennisvereniging gelegen aan de Europalaan in Son naast de vijver. Het tennispark bestaat uit een centraal gelegen clubhuis, 7 Smash-Court banen en 2 kunstgrasbanen. Alle banen zijn voorzien van verlichting.</i></p>	
4.	<p><b>Scouting Mgr. Bekkersgroep</b></p> <p><i>Scouting Mgr. Bekkersgroep is de oudste scoutinggroep van Son en Breugel. In 1933 werd de groep opgericht als de Pastoor van Hussen-stam. Later werd de groepsnaam gewijzigd in de Mgr. Sonniusgroep en sinds medio jaren 60 is de officiële naam Mgr. Bekkersgroep.</i></p>	
	<p>Ga bij de inrit van de scouting het fietspad naar de vijver op.</p> <p>Volg het fietspad langs de vijver</p>	
5.	<p><b>Monument De Parachutist</b></p> <p><i>'De Parachutist' is een natuurstenen beeld van een sluipende mannenfiguur in oorlogsuitrusting. Het beeld is geplaatst op een gemetseld voetstuk, waarop oud-strijders van de 101ste Airborne Divisie een plaquette hebben bevestigd. Het gedenkteken is geplaatst bij de vijver aan de Europalaan, omdat ongeveer daar een groep Amerikaanse parachutisten door de bossen is opgetrokken naar de brug over het Wilhelminakanaal.</i></p> <p><i>'De Parachutist' herinnert de inwoners van Son en Breugel aan de bevrijding van hun dorp op 17 september 1944 door het 506de Parachute Infanterie Regiment en eenheden van de 326ste Airborne Engineers. Tijdens de eerste drie dagen van operatie 'Market Garden' was Son de commandopost van de 101ste Airborne Divisie. Met dit grootscheepse bevrijdingsoffensief van 17 tot 26 september 1944 wilden de geallieerden vanuit België een doorstoot naar Duitsland forceren door met luchtlandingstroepen in een bliksemsnelle aanval bruggen in Noord-Brabant en Gelderland veilig te stellen. De Sonse Heide was de voornaamste landingsplaats voor parachutisten en zweefvliegtuigen. Nadat de Slag om Arnhem werd verloren, is de aanval gestokt.</i></p>	
6.	<p><b>Grafmonument Van Hoven, vijver Europalaan</b></p> <p><i>Samuel van Hoven werd in 1798 in Nuenen geboren. Tijdens zijn leven was hij notaris en tussen 1833 en 1852 tevens burgemeester van Son en Breugel. Omdat hij, evenals zijn vrouw, van protestante afkomst was werd hij na zijn dood, in 1869, begraven in de tuin achter zijn woonhuis aan de Dommelstraat 12 te Son.</i></p> <p><i>Na de dood van zijn vrouw Wilhelmina Jacoba van Heusden, in 1895, werd zij in overeenstemming</i></p>	

## Route fietstocht voor nieuwe inwoners 2020



	<p>met haar wens in Son begraven. De stoffelijke resten van Samuel werden gedolven en bijgezet in haar graf aan de Europalaan.</p> <p>Hier bevond zich destijds de algemene begraafplaats van Son en Breugel. Dit was niet veel meer dan een stuk onontgonnen heide waar enkele mensen, die zichzelf van het leven hadden beroofd, begraven lagen. Na de restauratie van het raadhuis van Son en Breugel in 1921, schonk de familie het meubilair dat momenteel nog steeds in het Oude Raadhuis op de Markt staat.</p>	
	<p>Neem het fietspad richting de Dudokstraat en sla aan het einde van de weg rechtsaf de Rembrandtstraat in</p> <p>Sla aan het einde van de weg linksaf en vervolg op de Europalaan.</p> <p>Na 250 meter ga rechtsaf de Hertlaan in, deze gaat over in de Reelaan en met een flauwe bocht over in de Daslaan</p> <p>Houd links aan op de splitsing, de Beverlaan in</p>	
7.	<p><b>Kapel O.L.V. van Altijddurende Bijstand (Vredeskapel), Beverlaan</b></p> <p>De kapel is gebouwd in 1950, nadat al in 1946 een verzoek aan de bisschop was gericht om een Mariakapel te mogen oprichten "uit dankbaarheid voor het behouden blijven van Son in de historische dagen september 1944". Een bedrag van fl. 4.100,00 was al bijeen gebracht. De stenen werden geschonken door de Sonse steenfabriek Terra. Sonse oud-militairen, net terug uit Indonesië, schonken het Mariabeeld uit dankbaarheid voor hun behouden terugkomst. In 1955 werd het beeld naar de parochiekerk verplaatst en vervangen door een brons koperen tableau met een Mariavoorstelling in opalineglas. Na verloop van tijd raakte de kapel in onbruik en trad verval op. In 1984 werd hij op initiatief van buurtbewoners gerestaureerd. Sindsdien wordt de kapel goed verzorgd en gebruikt. De vier gebrandschilderde ramen zijn van de hand van Frans Berntsen en geplaatst in 1985. De kapel heeft in de loop der jaren verschillende namen gekregen, o.a. Vredeskapel, Bevrijdingskapel en nu Mariakapel.</p>	
	<p>Volg de weg met een flauwe bocht naar rechts de Panterlaan in</p> <p>Neem ter hoogte van de Tijgerlaan (links) het fietspad rechts</p> <p>Sla links af de Hendrik Veenemanstraat op (let op voor het autoverkeer!)</p> <p>Sla links af op de ovatonde (3/4)</p>	
8.	<p><b>Hendrik Veeneman</b></p> <p>Op 31 december 1943, na de gijzeling van burgemeester Schoepp door de Duitse bezetter, werd toenmalig gemeentesecretaris Veeneman benoemd tot waarnemend burgemeester. Toen hij geen gevolg gaf aan een eis om grondwerkers, moest hij zich samen met zes andere burgemeesters op 6 juli 1944 melden in Vught. Daar werden zij gearresteerd door de Sicherheitspolizei. Op 6 september werd hij van kamp Vught overgebracht naar kamp Sachsenhausen. Eind februari 1945 volgde transport naar kamp Mauthausen. Daar overleed hij op 14 april 1945. Zijn dood werd in Son pas bekend in 1946.</p>	
9.	<p><b>Brandweer &amp; Wijkbeheer (combigebouw), Rooijseweg 1</b></p> <p>Dit gebouw is de huisvesting van de regionale brandweer, de gemeentelijke groenvoorziening en de buitengewoon opsporingsambtenaren (boa's). De wijkteams leveren naast de groenvoorziening een belangrijke bijdrage aan het veiligheidsgevoel in de wijken. Zij zijn samen met de boa's de ogen en oren in het dorp en kennen hun wijk als geen ander.</p> <p>In 2014 is de leiding van het gemeentelijke brandweerkorps overgegaan naar de Veiligheidsregio Brabant Zuid-Oost.</p> <p>Het korps beschikt nog wel over lokale vrijwilligers die 24/7 inzetbaar zijn.</p>	

## Route fietstocht voor nieuwe inwoners 2020




	Door het gebruik van ledverlichting, aardwarmte en zonnepanelen is het Combigebouw zeer milieuvriendelijk.
	Volg het fietspad aan de noordzijde van de Gentiaanlaan
<b>10.</b>	<p><b>HTC Son 2000 / Sportpark De Gentiaan</b></p> <p>HTC Son 2000 is gelegen op sportpark "De Gentiaan".</p> <p>Op het park liggen 3 kunstgras tennisbanen, 2 kunstgrasvelden van de hockeyafdeling en 1 negen holes golfbaan van Golfclub Son. Ook is er een tennishal met 8 banen.</p>
	Steek de Afrikalaan over de Rijnlaan in Sla na 100 meter rechts af de IJssellaan in
<b>11.</b>	<p><b>De Gentiaan</b></p> <p>De naam 'Gentiaan' komt van de boerderij die er vroeger gelegen was. De straten zijn vernoemd naar de rivieren in Nederland en Frankrijk, andere straten naar provincies, continenten en landen. Er staan voornamelijk twee-onder-één-kap-woningen in een recht stratenpatroon met hofjes. De Gentiaan-Noord is later aangelegd.). Er zit een supermarkt, een benzinestation en een cafetaria. Wijkcentrum Braecklant aan de Amerikalaan is een locatie voor wijkactiviteiten voor jong en oud.</p>
	Sla aan het einde van de IJssellaan links af de Amerikalaan in
<b>12.</b>	<p><b>Basisschool De Bloktempel en Korein dag/buitenschoolse opvang</b></p> <p>De Bloktempel is een brede school die naast basisschool de Bloktempel ook buitenschoolse opvang en kinderdagopvang van Korein onderdak biedt. Het gebouw heeft een bruto vloeroppervlak van 2.600 m2 en is in juni 2015 opgeleverd. De duurzaamheidsmaatregelen die in het gebouw zijn toegepast zijn o.a. onderhoudsarme materialen, passieve koeling, voorbereiding voor WKO(warmte-koude-opslag), warmteterugwinning, PV panelen, zware thermische schil, energiezuinige verlichting, lage temperatuur verwarming en CO<sup>2</sup> gestuurde ventilatie per ruimte.</p>
	Sla na 80 meter rechts af de Brabantlaan in
<b>13.</b>	<p><b>De Wachters, Amerikalaan</b></p>  <p>Het Kunstwerk 'De Wachters' van René Donders uit Tilburg werd op 28 januari 1998 officieel door de gepresenteerd. De drie messing sculpturen staan op een 'loper' van licht beton. In het beton ligt een messing rooster. 'De Wachters' vormt een voortzetting van de bomerij die evenwijdig aan de Amerikalaan loopt. Het rooster is een verwijzing naar de ruimtelijke structuur van De Gentiaan.</p>
	De Brabantlaan gaat over in de Meijerijlaan Ga aan het einde van de Meijerijlaan linksaf het fietspad op Aan het einde van het fietspad rechtsaf de Bijenlaan (hoofdweg) op
<b>14.</b>	<p><b>Sonniuspark</b></p> <p>Sonniuspark dankt haar naam aan Franiscus Van de Velde, die in 1559 onder de naam Franciscus Sonnius tot de eerste bisschop van 's-Hertogenbosch werd benoemd.</p>  <p>In het begin van de zestiende eeuw was Brabant een deel van de zeventien door de Spaanse koning Philips II bestuurde gewesten. Hij deed dat op een zodanig manier dat er weerstand ontstond tegen zijn centraliserende aanpak. Sinds het tweede kwart van deze eeuw kreeg de protestantse religie steeds meer aanhangers. De vorming van nieuwe bisdommen was een van de maatregelen om die ontwikkeling tegen te gaan. Voor de Nederlandse gewesten was de maat echter vol. Er ontstond verzet op politiek en godsdienstig gebied, uitmondend in de Beeldenstorm van 1566 en het begin van de zogenoemde Tachtigjarige Oorlog.</p>
<b>15.</b>	<p><b>Basisschool 'De Ruimte' met dag-/buitenschoolse opvang</b></p> <p>In februari 2015 heeft basisschool De Ruimte / Korein Kinderopvang haar nieuwe gebouw aan de Bijenlaan (bij SBC) in gebruik genomen. Het gebouw biedt ruimte aan circa 200 kinderen. De kinderen</p>




## Route fietstocht voor nieuwe inwoners 2020

	<p>van 0 – 7 jaar kunnen spelen in een besloten patio en voor de kinderen boven de 7 jaar kunnen via een brug naar “de brink” om daar te spelen. De brug is vormgegeven door beeldend kunstenaar Frank Havermans.</p> <p>Bij de ontwikkeling van de school is duurzaamheid een ontwerpuitgangspunt geweest. Zo is gekozen voor een compacte bouwvorm met een slimme oriëntatie. Traditionele materialen die hun waarde hebben bewezen worden toegepast. Er wordt een zichtbaar groen dak gerealiseerd.</p>	
	<p>Ga na 300 meter (bij basisschool De Ruimte) linksaf de Keverlaan in</p> <p>Na 150 meter komt u bij de vijver aan uw linkerhand</p>	
<b>16.</b>	 <p><b>Vijver Sonniuspark</b></p> <p>Sonnuspark is de nieuwste (in aanbouw zijnde) woonwijk in Son en Breugel aan de noordkant van de gemeente. Bijzonder aan deze wijk is dat al bij de start van de ontwikkeling in 2010 eerst de infrastructuur (straten/parken/'t ven) volledig zijn ingericht. Sinds de start zijn al meer dan 500 woningen gebouwd. In totaal komen er ruim 700 huur- en koopwoningen. Het gedeelte ten zuiden van de Bijenlaan is afgerond. De basisschool De Ruimte inclusief BSO met de markante voetgangersbrug als ingang is in 2015 in gebruik genomen. Om de wijk meer naar het Dommeldal te richten is de doorgaande weg De Rooijseweg in 2016 omgevormd tot een wijkontsluitingsweg.</p>	
	<p>Neem het fietspad langs de vijver en ga rechtsaf op de Libellenlaan.</p> <p>Na 70 meter ga linksaf de Oeverlibel in</p> <p>Aan het einde van de Oeverlibel:</p>	
<b>17.</b>	<p><b>Huiszwaluwtil</b></p> <p>Zwaluwtilen worden geplaatst om huiszwaluwen extra nestgelegenheid te bieden, ter compensatie van verloren nestplaatsen, om overlast aan omgevende woningen te Verminderen. In het Sonniuspark is in 2012 de 70e huiszwaluwtil van Nederland geplaatst.</p>	
<b>18.</b>	<p><b>Kunstwerk OOR</b></p> <p>Het kunstwerk OOR van Jeroen Bisscheroux staat op het talud langs de A50. Op het talud bij de wijk Sonniuspark is duidelijk te zien dat de omgeving rond Son en Breugel ooit een oud en een aaneengesloten groen gebied was. De A50 doorklieft letterlijk het gebied en daarmee ontstaan er twee gebieden. Fysiek is het niet meer mogelijk om van het ene gebied naar het andere te lopen. OOR verbindt deze twee gebieden weer met elkaar.</p> <p>Door OOR te gebruiken kun je nog steeds direct communiceren met de overkant, een menselijke verbinding leggen met de gebruikers van de 'verzorgingsplaats voor auto, mens en dier'.</p>	
	<p>Ga linksaf de Jufferlaan op, deze straat volgen tot u weer op de Bijenlaan komt</p> <p>Sla rechts af de Bijenlaan in</p> <p>Neem na 140 meter de doorsteek naar de Australiëlaan</p> <p>Ga na 650 meter linksaf de Amerikalaan in</p> <p>Ga na 430 meter rechtsaf de Roerlaan in</p> <p>Aan het einde van de weg het fietspad rechtdoor volgen</p> <p>Steek de Gentiaanlaan over bij het stoplicht</p>	
<b>19.</b>	<p><b>'t Harde Ven</b></p> <p>De naam van de wijk stamt af van de grote vijver tussen het centrum en de wijk, die vroeger een ven was. De wijk is volledig in het bos gebouwd. In de wijk staan voornamelijk huizen met een verdieping en een plat dak. Deze wijk is gebouwd rond 1960.</p>	
<b>20.</b>	<p><b>Blikvangers (o.a. Van Anrooylaan, Larikslaan)</b></p> <p>Een blikvanger is een type afvalbak dat men tegenkomt in de openbare ruimte, veelal naast fietspaden, om zwerfafval te voorkomen.</p> <p>Door het ontwerp van deze afvalbak kan een fietser zijn of haar afval erin kwijt zonder snelheid te verliezen.</p>	

## Route fietstocht voor nieuwe inwoners 2020




		<p>hoeven minderen. De ervaring leerde dat afval steeds vaker rondom een afvalbak lag in plaats van erin. Onderzoek wees uit dat men het prettiger vond om niet extra van de fiets af te hoeven stappen om het afval in de bak te deponeren.</p> <p>De naam blikvanger werd toegekend omdat vooral blikjes frisdrank geschikt zijn om in deze afvalbak te belanden.</p>
	<p>Volg het fietspad tot de T-splitsing Ga linksaf de Obrechtlaan en direct rechtsaf de Van Anrooylaan op Volg de Van Anrooylaan tot de T-splitsing, ga linksaf en direct rechtsaf de Plesmanlaan in Neem bij de bocht naar links, het fietspad rechts richting de Bestseweg Steek de kruising Besteweg/Boslaan over naar de Larikslaan</p>	
<p><b>21.</b></p>	<p><b>'t Zand</b> <i>In deze wijk zijn 800 woningen gebouwd, met veel ruimte voor de natuur. Alle straten komen uit op de Vlinderlaan, die een grote cirkel maakt om de kern van de wijk. De rest van de straten is genoemd naar vlinders.</i></p> <p><i>De kern van de wijk is opgebouwd uit grote bouwprojecten met roodkleurige huizen van baksteen. De buitenrand van de wijk is grotendeels opgemaakt uit particuliere projecten en bestaat uit witte vrijstaande huizen en boerderijen. Er resteren nog slechts vier echte boerderijen. In de gehele wijk wordt het regenwater naar de natuur geleid door een tweede buizenstelsel, zodat het niet in de riolering terecht komt, maar naar de planten gaat.</i></p>	
	<p>Ga aan het einde van de weg rechtsaf de Zandstraat op Steek de Vlinderlaan over; Zandstraat gaat over in Houtens (fietspad) Steek de Vlinderlaan weer over; einde fietspad, blijf Houtens volgen</p>	
<p><b>22.</b></p>	<p><b>Brug Houtens</b> <i>Deze brug over het Wilhelminakanaal is genoemd naar het buurtschap Houtens (of Houthuis, zoals het in 14e eeuwse stukken ook genoemd wordt). Hier lag in 1426 de hoeve "ten Bleke". Het Wilhelminakanaal verbindt de Amer bij Geertruidenberg met de Zuid-Willemsvaart in Beek en Donk. Op 4 april 1923 werd het kanaal voor de scheepvaart opengesteld. In de jaren vijftig bewees het kanaal zijn nut vooral voor aan- en doorvoer van zand, grint en kolen. Tegenwoordig is het belang van kanaal groot vanwege de groei van het binnenvaartverkeer.</i></p>	
<p><b>23.</b></p>	<p><b>Bosgebied West</b> <i>Nabij de brug Houtens is een natuurcompensatie gebied ingericht. Het is een gebied waarin ook verblijfsruimte is, zoals een natuurlijke speelvoorziening met bankjes en een wandelpad dat ook geschikt is rolstoelgebruikers.</i> <i>Daarnaast is met drie fietspaden in het gebied de fietsverbinding gemaakt van Ekkersrijt naar Sonniuswijk. Er zijn twee nieuwe parkeerplaatsen gemaakt voor recreanten: één bij scouting Dutmella en één bij brug Houtens. Voor de allerkleinsten is er een heus kabouterpad gemaakt van het Boshuys naar het Oud meer.</i></p>	
<p><b>24.</b></p>	<p><b>Ekkersrijt</b> <i>Bedrijvenpark Ekkersrijt is een bedrijventerrein van ruim 240 ha, gelegen aan de noord kant van Eindhoven, tussen de A58/A50/A2 en het Wilhelminakanaal in. Het is ontstaan in 1980. De bedrijfsactiviteiten van het gebied concentreren zich op vier thema's: het Science Park (hightech), het Multimedia Park, Industrie (Ekkersrijt-Oost) en het Meubelplein.</i></p>	

## Route fietstocht voor nieuwe inwoners 2020

	<i>Bij het grote publiek is het terrein vooral bekend als meubelboulevard, Meubelplein Ekkersrijt. In 2013 heeft een grote verbouwing plaatsgevonden waarbij het Meubelplein is uitgebreid met 24.000 m<sup>2</sup>! Totaal zijn er gemiddeld 300 bedrijven gevestigd die gezamenlijk zorgdragen voor de werkgelegenheid van 10.000 medewerkers.</i>
	Bij het kanaal, ga linksaf de Kanaaldijk Noord op Ga na 130 meter linksaf het fietspad op
<b>25.</b>	<p><b>Beekdal/De Grote Beek</b></p> <p><i>De Grote Beek is een beek die ontspringt bij de spoorlijn ten noorden van Eindhoven op Landgoed De Grote Beek. De beek stroomt door de noordelijke woonwijken van Eindhoven. In de buurt Achtse Barrier-Gunterslaer komt ondergronds een gegraven zijtak van de veel langere beek Ekkersrijt erbij. Bij het voormalige gehucht Aanschoot, tegenwoordig industrieterrein Ekkersrijt, voegt de hoofdtak van de Ekkersrijt zich erbij. Ten oosten van de Petrus Bandenkerk te Son vloeit de Groote Beek in de Dommel.</i></p> <p>Fiets ca. 750 op het fietspad, hou rechts aan Op de T-splitsing, sla rechts richting De Bontstraat Na 50 meter rechtsaf De Bontstraat in Na 90 meter linksaf de Crocusstraat in Steek het parkeerterreintje over, sla rechtsaf het fietspad voor verzorgingshuis Berkenstaete op. Ga door het poortje in het hek en ga het Zonhove terrein op.</p>  <p>Sla na het hertenkampje links af en steek het bruggetje over Vervolg de weg naar links en sla voor d'n Tref rechts af Ga met de bocht mee en sla na 50 meter rechts af Sla na 125 meter (bij de Komeet) rechts af Sla na het torentje links af</p>
<b>26.</b>	<p><b>Screaming Eagle monument</b></p> <p><i>Het Screaming Eagle Monument is een zuil van roestvrij staal. Op de zuil is in mozaïek het embleem van de 101ste Airborne Divisie (adelaarskop en Amerikaanse vlag) aangebracht. De zuil is 2 meter hoog, 1 meter breed en 10 centimeter diep. Nadat het monument door vandalisme was vernield, is het in 1987 weer opgeknapt en voorzien van een nieuw Airborne-embleem van Wim Stas.</i></p>



## Route fietstocht voor nieuwe inwoners 2020

<p><b>27.</b></p>	<p><b>Torentje sanatorium</b>  <i>Het torentje op het terrein van Zonhove, is het restant van de kapel van het vroegere sanatorium dat op deze plek was gelegen. De kapel en het hoofdgebouw van het sanatorium werden in 1987 gesloopt. Het sanatorium is gebouwd in 1914 door Broeder Alphons, overste der Broeders Alexianen. Na de afbraak van het sanatorium en de kapel in 1987 om plaats te maken voor Zonhove (tehuis voor meervoudig gehandicapten), werd de steen ingemetseld in de sokkel van het torentje.</i></p>	
<p>Verlaat het terrein via de receptie  Steek de Nieuwstraat over de Beekstraat in. Aan het einde van de weg vindt u:</p>		
<p><b>28.</b></p>	<p><b>Gedichten in 't Groen (Kloosterstraat)</b>  <i>Op een aantal plekken in het dorp waaronder de Kloosterstraat vindt u cortènstaal gedichtenbordjes. Dit project is ontstaan doordat dichters, IVN, Bibliotheek Dommeldal en gemeente de handen ineen hebben geslagen om kunst in de natuur te brengen. Alle gedichten zijn geschreven met de locatie in het achterhoofd. U vindt de andere locaties op de website van Son en Breugel Verbindt: <a href="http://www.sonenbreugelverbindt.nl/web/gedichtenintgroen">www.sonenbreugelverbindt.nl/web/gedichtenintgroen</a>.</i></p>	
<p>Fiets terug naar de Nieuwstraat en sla linksaf  Volg de Nieuwstraat tot aan het Wilhelminakanaal</p>		
<p><b>29.</b></p>	<p><b>Luisterkei (Wilhelminakanaal Noord)</b>  <i>Luisterkei waar geluisterd kan worden naar wat er in 1944 tijdens de Tweede Wereldoorlog in Son en Breugel is gebeurd. Deze kei is onderdeel van de Liberation Route, een internationale herdenkingsroute die belangrijke mijlpalen uit de moderne Europese geschiedenis met elkaar verbindt.</i>  <i>In Son is nog een tweede kei geplaatst, bij boerderij Paulushoef in de Sonniuswijk. Daar vonden in 1944 de massale luchtlandingen plaats van geallieerde parachutisten. 'De Paulushoef' lag midden tussen de dropzones en was voor de piloten een markeringspunt. Dit, omdat de naam van de boerderij op de dakpannen van de schuur stond. De boerderij deed tijdens de Operation Market Garden ook dienst als veldhospitaal.</i></p>	
<p>Steek het Wilhelminakanaal over  Vervolg de Kanaalstraat tot de rotonde  Sla links af de Driehoek in (3/4)  Na 75 meter aan de rechterhand</p>		
<p><b>30.</b></p>	<p><b>Diepvrieskluis (rotonde Driehoek)</b>  <i>Het fenomeen diepvrieskluis dateert uit de eerste helft van de twintigste eeuw. In die tijd beschikten bedrijven in de levensmiddelenbranche al wel over diepvrieskasten maar voor particulieren waren die nog nauwelijks te koop. Vooral op het platteland zag men de voordelen van het invriezen van zelfgeslacht vee en een handig alternatief voor het arbeidsintensieve wekken van groenten en fruit. In de agrarische sector waren coöperaties heel gebruikelijk en dus verscheen er een diepvriessysteem op de markt dat door een coöperatieve vereniging geëxploiteerd kon worden. In een geschikt gebouw werd een diepvrieskluis geïnstalleerd. Hierin stond een soort molen, die om een verticale as draaide. De gebruiker toetste zijn nummer in en de molen draaide tot het betreffende vak bij de deur van de kluis was. De gebruiker kon dan de zware deur van de diepvries openen om zijn etenswaren daarin op te bergen of uit te halen.</i></p>	
<p>Na 250 meter rechtsaf de Driehoek in  Fiets 500 meter op de Driehoek</p>		
<p><b>31.</b></p>	<p><b>Le Petit Paradis, Driehoek 8</b></p>	




## Route fietstocht voor nieuwe inwoners 2020

	<i>Le petit paradis is gelegen in Son aan de prachtige fietsroute De Kempen tussen knooppunt 8 en 9. Wanneer de natuurelementen het toelaten, dan is dit prachtig paradijs van april t/m oktober op zondag geopend. De tuin is dan vrij toegankelijk.</i>
	Fiets terug op de Driehoek en sla voor het Wilhelminakanaal rechtsaf het fietspad op (Kanaaldijk Zuid)
<b>32.</b>	<p><b>Passantenhaven De Sonse Jachthaven (Kanaal zuidzijde)</b></p> <p><i>Aan deze kant van het kanaal is een recreatieve passantenhaven voor ca.30 toeristische botenpassanten gerealiseerd. Daarnaast komt er een kleinschalige brouwerij die in kleine oplage voor regionaal/lokaal gebruik gaat brouwen.</i></p> <p><i>Deze wordt geëxploiteerd door lokale vrijwilligers.</i></p> <p><i>Het boothuis met horecavoorzieningen is een aanlegplek voor de botenpassanten en de wandel-en fietspassanten vanuit de dommeldalroute.</i></p>
<b>33.</b>	<p><b>Sonnebankje (aan fietspad)</b></p> <p><i>De Sonnebank is een eigentijds zitelement dat op diverse plaatsen in Son en Breugel is te vinden. Kunstenaar Marus van der Made heeft zich in 1998 laten inspireren en leiden door de naam Son en het gemeentewapen. Het ontwerp bestaat uit een rond geel oppervlak dat is gevouwen tot een zitbank. In 2014 zijn 7 van de oorspronkelijk 20 bankjes opgeknapt en herplaatst.</i></p>
<b>34.</b>	<p><b>Onderdoorgang Dommel (Kanaal zuidzijde)</b></p> <p><i>De Dommel komt bij de Hooydonkse watermolen de gemeente Son en Breugel ingestroomd. De rivier meandert hier door een kenmerkend cultuurlandschap richting het Wilhelminakanaal. Bij het Wilhelminakanaal is een onderdoorgang gerealiseerd, waardoor deze twee watergangen elkaar moeiteloos kunnen passeren. Na het Wilhelminakanaal meandert de Dommel verder om vervolgens gezelschap te krijgen van de Breugelsche Beek en iets verderop van de Groote Beek (ook wel Sonse Beek genoemd en het vervolg op het riviertje Ekkersrijt dat eveneens van de andere zijde van het Wilhelminakanaal komt).</i></p>
	<p>Bij de kruising met Hooijdonk, ga rechtsaf de brug 'Hooydonk' over</p> <p>Steek over en vervolg de Stakenburgstraat op het fietspad (links)</p> <p>Na de Breugelse Beek steekt u weer de weg over</p>
<b>35.</b>	<p><b>Breugelse Beek</b></p> <p><i>De Breugelse Beek is een zijriviertje van de Dommel. Het riviertje ontstaat ten oosten van de kern van Breugel uit een aantal afwateringssloten en vloeit evenwijdig aan de hoofdstraat van deze plaats in zuidwestelijke richting om al na een tweetal kilometers de Dommel te bereiken. Het riviertje stroomt voornamelijk door vochtig en kleinschalig agrarisch gebied.</i></p>
	Bij de T-splitsing (Pieter Brueghelplein), ga linksaf de Veerstraat in
<b>36.</b>	<p><b>Pieter Brueghelplein</b></p> <p><i>Pieter Bruegel werd waarschijnlijk geboren in het plaatsje Brogel. Zijn exacte geboortedatum is niet bekend; sinds enkele jaren houdt men het geboortjaar op ongeveer 1520. Bruegel overleed in 1569 in Brussel. Tot 1559 signeerde hij zijn werk met 'Brueghel', daarna werd de h weggelaten. Bruegel werd in 1546 in de Antwerpse schilders gilde opgenomen, en werd leerling van Pieter Coecke van Aelst. Bruegel maakte in 1551 of 1552 een reis naar Italië, waar hij vooral landschappen schilderde. Onder invloed van Van Aelst schilderde Bruegel in Mechelse stijl, met veel allegorieën, bijvoorbeeld in scènes uit het boerenleven.</i></p> <p><i>Bruegel schilderde later ook taferelen geïnspireerd op de klassieke oudheid en Bijbelse taferelen. Zo zijn er twee schilderijen van de Toren van Babel.</i></p> <p><i>Eén hangt in Wenen, het andere in Rotterdam in het Museum Boijmans Van Beuningen.</i></p> <p><i>Over Bruegel doen allerlei verhalen de ronde. Zo zou hij volgens Carel van Mander vaak incognito het platteland hebben bezocht om het boerenleven gade te slaan; vandaar ook zijn bijnaam 'Boerenbruegel'. Andere bronnen menen dat hij wel eens ketterse sympathieën zou gehad hebben, wat hij op verdoken wijze in zijn schilderijen heeft. Noch het eerste, noch het tweede is bewezen. Feit is dat het oeuvre van Bruegel, weliswaar verder bouwend op tradities à la Jeroen Bosch, uniek is.</i></p> <p><i>Een schilderij van Pieter Brueghel hangt momenteel in het gemeentehuis.</i></p>







## Route fietstocht voor nieuwe inwoners 2020





	Ga bij cafetaria De Smickel rechtsaf de St. Genovevastraat in	
<b>37.</b>	<p><b>R.K. Genovevakerk, St. Genovevastraat 14 (Rijksmonument)</b></p> <p>De bakstenen kerk stamt uit de tweede helft van de 15e eeuw kerk en is goed bewaard. De kerk van 1648 tot 1799 protestants geweest. Het kerkje heeft een eenbeukig schip. Het dwarspand is in 1820 gesloopt en in 1960 bij de restauratie herbouwd. In 1978 vond nog een verbouwing plaats. Het koor is overdekt met een netgewelf. Volgens de overlevering heeft Genoveva enige tijd te Breugel gewoond en er is ook een Genovevapot geweest, aan het water worden diverse wonderen toegeschreven. Deze put is in de 17e eeuw gedempt.</p>	
<b>38.</b>	<p><b>Pastorie RK Genovevakerk Breugel, St. Genovevastraat 16</b></p> <p>De pastorie van de R.K. kerk St. Genoveva aan de Genovevastraat 16 in Breugel uit 1889 is net als de kerk een rijksmonument. De pastorie is in neorenaissancestijl gebouwd, vermoedelijk naar ontwerp van architect LC. Hezenmans. De pastorie vormt samen met de laat-gotische Sint Genoveva-kerk een waardevol ensemble.</p>	
<b>39.</b>	<p><b>D'n Bauw, Genovevastraat 29</b></p> <p>Dit gebouw uit 1899, tegenover de parochiekerk, verdient een beschermde status als gemeentelijk monument. In het voormalig catechisatiegebouw DEN BAUW kregen in de 19e eeuw Breugelse kinderen godsdienstonderwijs. Tegenwoordig heeft het gebouw (weer) de functie van parochiehuis voor verenigingen.</p>	
	<p>Volg de St. Genovevastraat met de bocht naar rechts</p> <p>Aan het einde van de weg, ga linksaf de Van der Elsenstraat op</p> <p>Sla na 300 meter rechtsaf Keske op</p>	
<b>40.</b>	<p><b>Keske</b></p> <p>Keske is een van de buurtschappen in de gemeente Son en Breugel. Het ligt even ten zuiden van het dorp Breugel. In 1956 is een vliegtuig neergestort op 't Keske.</p>	
	<p>Sla rechtsaf Van der Elsenstraat op</p> <p>Stop bij Van der Elsenstraat 56 (rechts)</p>	
<b>41.</b>	<p><b>De Stoerderij, Van de Elsenstraat 56</b></p>	<p>De Stoerderij is een boerderij met stoere waterbuffels. In 2010 is de boerderij gestart met de aankoop van negen vrouwelijke waterbuffel kalveren. In augustus 2012 werden de eerste "stoere" kalfjes geboren en is de productie van biologische buffelmelk gestart.</p> <p>De (familie)kudde telt op dit moment 35 waterbuffels en deze lopen het hele jaar door buiten in een aantal weilanden in Son en Breugel.</p>
<b>42.</b>	<p><b>Imkerscollectief De Honingtuin</b></p> <p>Achter de Van den Elsenstraat 60, tussen de weilanden waar de buffels van de Stoerderij grazen en langs het Laarzenpad ligt deze schitterende honingtuin.</p> <p>Een groepje Son en Breugelse imkers vormen samen het imkerscollectief. Samen beoefenen zij hun hobby en leveren hiermee een bijdrage aan de biodiversiteit in het dorp. De omgeving van de tuin is dan ook gevuld met allemaal bloemen, bomen en planten die een lekkernij zijn voor de aanwezige bijenvolken.</p> <p>U bent altijd welkom voor een bezoek, doe dit echter niet zonder begeleiding. De bijen zijn niet gesteld op een verstoring van hun woonomgeving en kunnen dit dan ook laten merken.</p> <p><b>Voor mensen met een allergie is beschermende kleding aanwezig. Vraag erom bij uw bezoek.</b></p>	
	<p>Ga weer linksaf de Van der Elsenstraat op</p> <p>Na 130 meter rechtsaf de Herculeslaan in</p> <p>Na 70 meter (in de bocht) links het fietspad op, hou links aan</p>	

## Route fietstocht voor nieuwe inwoners 2020

	Bij de T-splitsing voor basisschool De Regenboog linksaf Na 450 meter komt u uit op de Van Gentlaan	
<b>43.</b>	<b>T.V. Pieter Brueghel</b> <i>T.V. Pieter Brueghel biedt uitstekende tennisfaciliteiten voor recreatief en competitief tennis aan ongeveer 650 enthousiaste junior-, senioren- en senioren plus - leden.  Bij meerdere activiteiten en tennistoernooien zijn ook bezoekers en tennisvrienden van andere verenigingen welkom.</i>	
<b>44.</b>	<b>DKV Corridor</b> <i>Dameskorfbalvereniging in Son en Breugel voor alle leeftijden. Opgericht 2 februari 1965. DKV Corridor speelt van september t/m oktober en van eind maart t/m eind mei op het sportveld aan de Van Gentlaan 2a te Breugel. De andere maanden in sportzaal de Bongerd te Breugel en sporthal De Landing te Son.</i>	
<b>45.</b>	<b>Speeltuin De Molenwiek, Van Gentlaan</b> <i>Op deze plek heeft vroeger de Molen van Breugel gestaan. De speeltuin ontleent haar naam aan deze molen. De speeltuin is tussen zonsopgang en zonsondergang gratis toegankelijk.</i>	
<b>46.</b>	 <b>Prieeltje</b> <i>In speeltuin De Molenwiek bevindt zich een prieeltje. Dit prieeltje is door het HOI-huis aangeboden aan de inwoners van Son en Breugel in het kader van het 10-jarige bestaan van de vereniging. Het prieel komt uit Lommel (B) en dateert uit het jaar 1900. De leverancier is dezelfde leverancier als de kiosk op het Kerkplein.</i>	
	Steek de kruising recht over naar de Doormanlaan Voor basisschool De Krommen Hoek (in de bocht) linksaf het fietspad op richting Dommelpas	
<b>47.</b>	<b>Dommelpas/Hertenkamp/Toponiemenbankje</b> <i>Precies op de scheidslijn van Son en Breugel (de Dommel bindt en scheidt beide kerkdorpen) treft u het Hertenkamp aan waar zich diverse (boerderij)dieren bevinden. Het Hertenkamp bestaat al meer dan 40 jaar. Sinds 1994 is Cor Essens beheerder van het hertenkamp.  Bij de Dommelpas staat één van de vier nieuwe toponiemenbankjes van Son en Breugel. Een toponiem is een plaatsaanduiding waar een landschapselement in verwerkt is. Gehuchten, dorpen, steden en landstreken kregen hun naam vaak door de geografische verschijningsvorm, de persoon die er woonde, of een gebeurtenis die er plaatsvond. De 'Stokland': Aan de linkerzijde van de Dommelpas, net over de Dommelbrug ter hoogte van lantaarnpaal nummer 10 heb je een prachtig uitzicht op Stokland en de Sonse Bergen aan de andere kant van de Dommel. en mooie plek om uit te rusten op een bank.  Naast de bankjes wordt een bordje geplaatst met een verwijzing naar het toponiem.</i>	
	Vervolg op de Leeuweriklaan Na 130 meter aan de rechterkant Vinklaan 2	
<b>48.</b>	<b>Madelief (Bijna Thuis Huis)</b> <i>Het Bijna Thuis Huis is een kleinschalige voorziening waar palliatief terminale zorg wordt geboden aan ongeneeslijk zieke mensen uit Son en Breugel. In de eigen vertrouwde woonomgeving in een huiselijke sfeer ontvangen de tijdelijke bewoners en hun naasten persoonlijke aandacht en begeleiding door vertrouwde hulpverleners en daartoe opgeleide vrijwilligers  Het Bijna Thuis Huis beschikt over twee gastenkamers die zoveel als mogelijk naar de persoonlijke wensen kan worden ingericht.</i>	



## Route fietstocht voor nieuwe inwoners 2020

	Linksaf de Bernhardstraat in en volg de bocht rechtsaf de Oranjestraat in Ga het einde van de Oranjestraat linksaf het fietspad langs de Wilhelminalaan op Op de hoek Oranjestraat-Wilhelminalaan	
<b>49.</b>	<p><b>Voormalige Burgemeesterswoning (hoek Oranjestraat/Wilhelminalaan)</b></p> <p>Woning gebouwd als ambtswoning voor burgemeester Steinweg in 1950. Later is het in gebruik geweest als huisartsenpraktijk van oud-huisarts Eijsbouts.</p>	
Steek na 100 meter de Wilhelminalaan over naar de Dommelstraat		
<b>50.</b>	<p><b>Cocon van Son (Een goed gesprek)</b></p> <p>Natuurlijk kunstwerk van kunstenaressen Anne Huddleston Slater en Annelies Schoth aan de oever van de Dommel. Het uit 1.200 wilgentenen opgetrokken, rondvormige cocon barst als het ware open voor de geïnteresseerde gesprekszoeker(s). Bezoekers kunnen samen zitten en zonodig converseren op de twee houten bankjes binnenin.</p>	
Na 350 meter aan de linkerkant, Dommelstraat 12		
<b>51.</b>	<p><b>Huis Bagelaar (Dommelstraat 12)</b></p>  <p>Dit herenhuis is het oudste woonhuis van Son. Het stamt uit het midden van de 17e eeuw. Het werd in de oorspronkelijke staat teruggebracht in 1998. Het dak wordt gesierd door een klokkentorentje. Het naastgelegen koetshuis werd na de Tweede Wereldoorlog afgebroken. De stadhouder woonde in de Dommelstraat in het huis dat nu nummer 12 heeft. Zij zagen toe op "paapse stoutigheden". Het huis is in 1999 volledig gerenoveerd.</p>	
De inrit naast Huis Bagelaar leidt naar Vroonhoven / Dommelbalkon (normaal toegankelijk via het Kerkplein)		
<b>52.</b>	<p><b>Vroonhoven / Dommelbalkon (via Dommelstraat)</b></p> <p>De voormalige pastorietaan van Son, park Vroonhoven gelegen aan de Dommel, is getransformeerd van een particuliere tuin naar een openbaar park. In het park viel het voormalige PTT-huisje op. Het stond op een opvallende plek aan de Dommel en blokkeerde het uitzicht op het riviertje. Liggend langs de Dommel moet Park Vroonhoven een langzame en recreatieve verbinding worden, die bewoners toegang geeft tot het historische hart van Son en Breugel. Het Dommelbalkon is ontworpen door kunstenaar Ben Raaijmakers. Het Dommelbalkon werd in juni 2014 geschonken aan harmonie Pro Honore et Virtute ter ere van hun 100 jarig jubileum.</p>	
Vervolg op de Dommelstraat richting de Markt. Sla voor het Oude Raadhuis rechtsaf		
<b>53.</b>	<p><b>Oude Raadhuis (Markt)</b></p> <p>Het raadhuis is gebouwd in 1782-1783, met een halsgeveltje en het symbool van een stralende zon in het bovenlicht. In 1920 is het raadhuis verbouwd en uitgebreid aan de achterzijde. Sindsdien is het vrijwel niet meer veranderd. Het was in gebruik als gemeentehuis tot in 1965 een nieuw gemeentehuis gereedkwam. Daarna is er onder andere het postkantoor gevestigd. Anno 2007 is onder andere de plaatselijke heemkundekring er gevestigd. Naast het raadhuis staat de dorpspomp die dienst heeft gedaan tot de aanleg van het waterleidingnet in 1950.</p>	
Steek de Nieuwstraat over de Heistraat in. Sla linksaf de Airbornestraat in en u arriveert weer bij het gemeentehuis.		