

Beleidsnota Recreatie en Toerisme

Gemeente Staphorst

2009 – 2014

Staphorst, prima recreëren!

30 juni 2009

Inhoudsopgave

- Hoofdstuk 1: Inleiding
- Hoofdstuk 2: Inventarisatie huidige situatie
- Hoofdstuk 3: Relevante beleidskaders en randvoorwaarden
- Hoofdstuk 4: Evaluatie Nota R&T 2000 (doelstellingen en aanbevelingen)
- Hoofdstuk 5: Externe analyse; trends en ontwikkelingen
- Hoofdstuk 6: SWOT-analyse
- Hoofdstuk 7: Visie en doelstellingen 2009 – 2014
- Hoofdstuk 8: Uitvoeringskader c.q. uitvoeringsprogramma,
incl. financiële paragraaf
- Hoofdstuk 9: Fasering, uitvoering en middelen

Bijlagen:

1. Kaart met overzicht voorzieningen, met toelichting
2. Kaart met recreatieve routes, met toelichting en enkele andere routekaartjes
3. Kaartje Kadernota Buitengebied
4. Matrix resultaten SWOT-analyse
5. Achtergrondinformatie

Hoofdstuk 1.

Inleiding

De 'Beleidsnota recreatie en toerisme' dateert uit 2000

Een herijking van dit beleid is na deze periode van 8 jaar wenselijk c.q. noodzakelijk op basis van nieuwe ontwikkelingen, trends en wetgeving.

In deze uitgangspunten- en startnotitie wordt hiervoor een eerste aanzet gegeven.

Daarbij zijn de uitgangspunten en doelen zoals die zijn verwoord in het projectplan leidend geweest.

Dit zijn:

1. de gemeenteraad wordt in een vroegtijdig stadium richtinggevend betrokken bij het opstellen van (ook dit) beleid. Deze startnotitie is bedoeld als basis hiervoor;
2. het recreatieveld en andere relevante partijen worden actief bij het traject betrokken;
3. formeel inspraaktraject conform de gemeentelijke inspraakverordening.
4. het herijken van de visie op het terrein van recreatie en toerisme en
5. het opstellen van een uitvoeringskader en -programma om het recreatief-toeristisch product van de gemeente Staphorst te versterken.

Reikwijdte van de notitie.

Deze notitie richt zich op de verblijfsrecreatievoorzieningen voor toeristen in onze gemeente. Ook de faciliteiten, activiteiten en evenementen op (dag)recreatief terrein, die zowel beschikbaar en toegankelijk zijn voor de inwoners van Staphorst als voor toeristen en andere mensen van buiten de gemeente, zijn meegenomen. Hierbij zijn er raakvlakken met de beleidsterreinen cultuur en recreatiesport. Het inhoudelijke beleid van deze andere beleidsvelden valt niet binnen het kader van deze nota recreatie en toerisme.

De eerste 5 hoofdstukken van deze beleidsnota zijn met name inventariserend en terugkijkend'. Deze zijn in het najaar van 2008 opgesteld in de vorm van een 'startnotitie'; de Startnotitie is besproken in de raad van oktober 2008, waarbij besloten is deze notitie als basis te gebruiken voor de Beleidsnota recreatie en Toerisme. De eerste 5 hoofdstukken maken nu deel uit van de Beleidsnota, op enkele punten iets daarvoor aangepast c.q. geactualiseerd.

Hoofdstuk 2. Huidige situatie

2.1 Deelgebieden

Het grondgebied van Staphorst is verdeeld in een aantal gebieden met een specifiek en eigen karakter, hun eigen ontwikkeling, kansen, knelpunten en thema's:

- Staphorst dorp en de Streek
- houtsingelgebied (elzensingels)
- De Olde Maten
- de Boswachterij Staphorst
- het beekdallandschap van de Reest
- het dorp IJhorst met het bosgebied ten zuidoosten daarvan, tot Punthorst
- het agrarische buitengebied.

Staphorst dorp en de Streek zijn cultuurhistorisch zeer interessant en waardevol. Het gehele bebouwingslint is aangewezen als beschermd dorpsgezicht. Staphorst heeft een karakteristieke cultuur en tradities. Het dorp beschikt over een goed voorzieningenniveau voor eigen inwoners en toeristen.

Met de karakteristieke lintstructuur van het dorp Staphorst heeft de gemeente een heel eigen gezicht. Daarnaast zijn er 3 zeer verschillende natuurgebieden: de boswachterij, het Reestdal en de Olde Maten met het aangrenzende unieke slagenlandschap. De landbouw is nog steeds een belangrijke sector en grote economische drager; deze sector kenmerkt zich ook door grote veranderingen (schaalvergroting, verbreding en verdieping).

De grootschalige toeristische verblijfsvoorzieningen concentreren zich in de bestaande situatie met name in en rond IJhorst, een dorp aan de Reest met een zeer karakteristieke oude kern, enigszins los ligt van het dorp zelf. Voor dagrecreatie zijn ook de andere deelgebieden, incl. Staphorst dorp en de boswachterij, van belang.

2.2 Verblijfsrecreatie

2.2.1 Huidige situatie t.a.v. voorzieningen

Binnen de gemeente Staphorst bestaan (peildatum 1 juli 2008) zijn de volgende voorzieningen aan verblijfsrecreatie aanwezig (zie bijlage 1a, kaart):

- 1 hotel met 24 kamers (met name gericht op de zakelijke markt, beperkt toeristisch);
- 4 bungalowparken met in totaal ca. 200 recreatiewoningen;
1 van deze parken heeft ook 180 stacaravans;
- 1 grote camping met 240 stacaravans en 100 toeristische (deels seizoen)plaatsen;
- 5 minicampings; dit zijn 4 agrarische minicampings met elk max. 10 plaatsen en één natuurcamping in de boswachterij;
- 1 groepsaccommodatie met 38 slaapplekken;
- 10 kleinschalige bedrijven voor bed & breakfast en/of logies;
- ca. 30 'losse' recreatiewoningen.

Daarnaast zijn er twee locaties voor 'paalkamperen' in boswachterij Staphorst en is er één locatie met overnachtingsmogelijkheden voor campers.

Deze toeristische accommodaties bieden samen ca. 2.600 bedden/slaapplaatsen. Voor het merendeel rond IJhorst. Het aantal overnachtingen waarvoor toeristenbelasting werd betaald was in 2007 ruim € 90.000.

Een deel van de recreatiewoningen wordt vooral of alleen gebruikt door de particuliere eigenaren; voor deze recreatiewoningen wordt forensenbelasting geheven. Die overnachtingen zitten niet in het hiervoor genoemde aantal overnachtingen.

Op de kaart die als bijlage 1 bij deze nota is gevoegd zijn de toeristische voorzieningen aangegeven.

2.2.2 Juridisch kader verblijfsrecreatie

Het huidige bestemmingsplan voor het recreatiegebied IJhorst heeft de begrenzing van de voor recreatie bestemde gronden vastgelegd met de daarop toegestane bebouwing. De 5 grote recreatieparken liggen in dit recreatiegebied. In het bestemmingsplan staan voorschriften voor de bebouwde oppervlakte aan centrumvoorzieningen, het aantal recreatiewoningen per bruto ha (25) en de max. inhoud per recreatiewoning.

Op basis van de A.P.V. (art. 4.5.2) is het is verboden ten behoeve van recreatief nachtverblijf kampeermiddelen te plaatsen of geplaatst te houden buiten een kampeerterrein dat als zodanig in het bestemmingsplan is bestemd of mede bestemd, tenzij het college van b&w een ontheffing heeft verleend. Het college kan daarbij nadere regels stellen in het belang van de bescherming van natuur en landschap en van een stadsgezicht. Dit artikel is met name van belang voor mini-campings en voor de locaties voor 'paalkamperen' en overnachtingsplaatsen voor campers.

Er is op dit moment geen algemene plaatselijke regeling waarin beleidsregels zijn vastgelegd ten aanzien van deze ontheffingen en de te stellen nadere regels. Dit b.v. voor wat betreft het maximale aantal kampeerplaatsen op dergelijke terreinen, welke kampeermiddelen al dan niet zijn toegestaan enz.

Voorheen (tot 21 januari 2008) waren dergelijke regels vastgelegd in de Wet op de openluchtrecreatie (WOR). Met de expiratie van de WOR zal hierin op een andere wijze voorzien moeten worden. Dit kan door een plaatselijke kampeerverordening vast te stellen waarin nadere regels voor mini-campings worden vastgelegd. Een andere (theoretische) mogelijkheid is om geen specifieke ontheffingsregeling voor mini-campings te maken, maar deze gelijk te behandelen als reguliere campings. Dit zou betekenen dat mini-campings alleen gevestigd mogen worden op daartoe in bestemmingsplannen specifiek bestemde gronden. Dit is een aandachtspunt voor deze beleidsnota recreatie en toerisme, maar ook voor het nieuwe bestemmingsplan buitengebied waarmee in 2009 wordt begonnen.

Op dit moment is sprake van uitbreidingsplannen van 2 van de grote recreatieparken, met 170 resp. 124 recreatiewoningen.

In het voorjaar van 2008 is de aanvraagprocedure voor een nieuwe groepsaccommodatie (max. 50 overnachtingsplaatsen) in het westelijk deel van de gemeente Staphorst afgerond. Deze accommodatie is opgenomen op kaart A. Voor enkele minicampings lopen uitbreidingsaanvragen; ook zijn er aanvragen in procedure voor 3 nieuwe agrarische minicampings en enkele logeerappartementen.

2.3 Dagrecreatieve voorzieningen

De volgende voorzieningen kunnen worden gezien als voorzieningen die (mede) bestemd zijn voor dagrecreatie:

- recreatievijver De Zwarte Dennen in de Boswachterij Staphorst
- zwembad De Broene Eugte (discussie over de toekomst van dit zwembad is gaande)
- evenemententerrein De Tippe
- De Veldschuur, centrum voor natuur- en cultuureducatie
- de kinderboerderij in Staphorst
- de Museumboerderij
- maneges
- midgetgolf, zwembaden en dergelijke faciliteiten op de recreatieparken/ campings.

Verder kunnen nog de rondleidingen worden genoemd die worden georganiseerd vanuit de Museumboerderij en door Toeristisch Staphorst.

Bezoekersaantallen	2004	2005	2006	2007
Zwembad "De Broene Eugte"	123.841	119.469	118.994	118.002
Museumboerderij	14.381	13.753	ca 13.500	ca 13.500
De Veldschuur		2.000	6.000	7.000

2.4 Horeca

In de gemeente Staphorst zijn 13 restaurants (excl. het hotel). Er zijn plannen voor 2 theehuizen in/bij de boswachterij Staphorst.

Daarnaast zijn er enkele zeer kleinschalige voorzieningen, vooral aan de fietsroutes, waar mensen iets eenvoudigs kunnen drinken (rustpunten e.d.). Dit betreft geen echte horeca.

2.5 Andere bedrijven die zich (mede) richten op toeristen

Een aanzienlijk aantal bedrijven, bedrijfjes en particulieren (ca. 30) profileert zich als locatie voor toeristische bezoeken door ofwel lid te zijn van de VVV, ofwel b.v. te participeren in de autoroute authentiek Staphorst of zich op een andere manier naar buiten te treden. Het betreft ateliers/galeries, traditionele ambachtelijke bedrijfjes (of particulieren), toeristenwinkels maar ook andere winkels, enz.

2.6 Toeristische routes

Over het grondgebied van de gemeente Staphorst lopen recreatieve 7 fietsroutes en een lange afstandsfietspad (zie kaart cq. bijlage 2). Door de realisatie van het fietsknooppuntensysteem in de provincie Overijssel is sprake van een dekkend netwerk van fietsroutes.

In Boswachterij Staphorst zijn 5 wandelroutes uitgezet, incl. 1 kinderroute. In IJhorst, bij de Reest, zijn 4 bewegwijzerde 'kuierroutes'. Ook in de Olde Maten is een korte paaltjesroute. Verder bestaat er een dorpswandeling Staphorst, beschreven in een folder.

In de boswachterij zijn ook een mountain bike route en een trimparcours uitgezet. De nieuwe nordic walking 'Reestdal Route' loopt door de noordoostelijke punt van het grondgebied van de gemeente Staphorst. In het kader van Reestdal op de kaart is een

regionale ruiterroute in uitvoering; deze voert over het grondgebied van de gemeente Staphorst, o.a. door de boswachterij.

In het najaar van 2007 is de autoroute Authentiek Staphorst geopend; deze voert langs bezienswaardigheden en typerend Staphorster traditionele bedrijven en oude ambachten.

2.7 Evenementen en activiteiten

In Staphorst zijn er jaarlijks diverse evenementen, deels speciaal gericht op toeristen. Een groot deel daarvan, maar lang niet alle, zijn opgenomen in de jaarlijkse activiteitenkalender van de gemeente Staphorst en de VVV Staphorst. Het bekendst zijn de “Staphorstdagen”, die op 3 achtereenvolgende woensdagen in juli worden gehouden. Voor toeristen worden regelmatig rondleidingen georganiseerd door Toeristisch Staphorst. De “Theatertour” door het Reestdal in juni en juli is inmiddels een vast evenement geworden. Nieuw is de “Kunstroute IJhorst- De Wijk”, die in september 2008 voor het eerst georganiseerd wordt. Vooral in de zomer zijn er vele andere activiteiten en evenementen met een recreatief en deels cultureel karakter, zoals markten, braderieën, veilingen en fairs, wandeltochten, feestweken in de verschillende dorpen, optochten enz.

Op sportief-recreatief terrein kunnen de motorsportactiviteiten en – evenementen op het evenemententerrein De Tippe en het paardensportevenement (Concours Hippique) van Rouveen worden genoemd. Deze activiteiten staan wel op de toeristische activiteitenkalender, maar zijn primair gericht op de eigen inwoners en de motorsporters resp. ruiters en paarden uit de omgeving.

2.8 Het gebied rond de gemeente Staphorst

Rond Staphorst ligt een aantal gebieden, die toeristisch belangrijk zijn, zoals Meppel, Wieden en Weerribben, maar ook de provincie Drenthe en natuurlijk het Overijssels Vechtdal. Binnen redelijke afstand van Staphorst ligt een aantal grote attracties die jaarlijks veel dagtoeristen trekken, zoals attractiepark Slagharen, avonturenpark Hellendoorn en de dierentuin in Emmen. Eind 2009 zal naar verwachting de nieuwe attractie Plopsaland bij Coevorden opengaan. Tot slot moet in dit kader de jaarlijkse Drentse Fiets 4-Daagse worden genoemd, met een startplaats dichtbij Staphorst.

2.9 Bereikbaarheid en toegankelijkheid

De bereikbaarheid van Staphorst per auto is goed door de nabijheid van de A28 en ook de NA37. In Staphorst is geen treinstation; wel zijn de dorpen Staphorst, Rouveen en IJhorst per bus goed bereikbaar. Er is geen busverbinding tussen Staphorst/Rouveen en IJhorst. Voor de toegankelijkheid per fiets zijn met name de fietspaden en -routes van belang. Het aantal vrij liggende fietspaden in de gemeente Staphorst is beperkt. Er is c.q. was sprake van een aantal onveilige punten aan de rand van het gebied. Op enkele cruciale punten is dit inmiddels opgelost (bij de Rijksparallelweg bij Meppel) of wordt daaraan gewerkt (fietspad eind Holtrustweg/ Hasselterweg/ Dedemsvaart).

Er bestaan geen duidelijke herkenbare ‘toegangspoorten’ het Reestdal.

De toegankelijkheid van de natuurgebieden (de Reest zelf en de Olde Maten) is zeer beperkt op grond van de kwetsbaarheid van deze natuurgebieden.

2.10 Organisatie, PR en marketing

Regio IJsselvecht

De Regio IJsselvecht vormde in de afgelopen jaren een belangrijk samenwerkingskader op het terrein van toerisme en recreatie. Het project “Reestdal op de Kaart” heeft binnen deze samenwerking vorm gekregen. De Regio IJsselvecht zal naar verwachting binnenkort als gemeenschappelijk orgaan voor wat betreft het onderdeel recreatie en toerisme ophouden te bestaan. Onderzocht wordt in welke structuur de regionale samenwerking op het terrein van recreatie en toerisme kan worden voortgezet.

VVV

De VVV Staphorst valt onder Vechtdal Marketing dat onderdeel is van het Regionaal Bureau voor Toerisme (RBT) Vechtdal IJsseldelta en is het centrale punt voor toerisme in Staphorst. Slechts een klein deel van de bedrijven in de gemeente Staphorst is echter lid van de VVV: ca. 30, waarvan de helft uit de toeristische of horecasector.

Het VVV-kantoor wordt bemenst door vrijwilligers, met ondersteuning vanuit het RBT. De vrijwilligers zijn allen afkomstig uit Staphorst zelf en goed op de hoogte van het aanbod en de situatie. Medio 2008 is de huisvesting iets uitgebreid en aangepast, waardoor de uitstraling aanzienlijk verbeterd is.

Van hieruit worden folders uitgegeven, zoals de jaarlijkse Activiteitenkalender Staphorst en folders van de toeristische routes. Ook folders van de accommodaties en organisaties die lid zijn van de VVV zijn hier verkrijgbaar; dat geldt ook voor bedrijven en organisatie van buiten Staphorst. Er is geen algemene toeristische brochure van (de gemeente) Staphorst. Binnen de gemeente Staphorst zijn geen andere toeristische informatiepunten, al zijn er op diverse recreatieparken en andere verblijfsaccommodaties wel wat folders beschikbaar.

Via de VVV lift Staphorst mee in de PR van de regio Vechtdal Overijssel en van Reestdal op de Kaart. Dat geldt zowel voor de website als voor diverse publicaties. Medio 2008 is de huisvesting iets uitgebreid en aangepast, waardoor de uitstraling aanzienlijk verbeterd is. Van hieruit worden folders uitgegeven, zoals de jaarlijkse Activiteitenkalender Staphorst en folders van de toeristische routes. Ook folders van de accommodaties en organisaties die lid zijn van de VVV zijn hier verkrijgbaar; dat geldt ook voor bedrijven en organisaties van buiten Staphorst.

Particuliere initiatieven

Diverse van de in paragraaf 7 van dit hoofdstuk genoemde activiteiten en evenementen worden georganiseerd door (samenwerkingsverbanden) van particulieren en bedrijven, door particulier initiatief dus. Voor de organisatie van de Staphorstdagen bestaat een specifieke organisatie, Stichting Staphorst. Deze stichting heeft een eigen website, organiseert de Staphorstdagen en geeft ook de jaarlijkse folder van de Staphorstdagen uit.

Platform Recreatie en toerisme Staphorst

Sinds 2001 functioneert het Platform recreatie en toerisme in Staphorst. Hierin participeren de gemeente Staphorst, een aantal recreatieondernemers, enkele mensen vanuit de ondernemersvereniging, het RBT en Staatsbosbeheer. Doelstelling van het platform is het bevorderen van de afstemming en samenwerking tussen alle betrokkenen en advisering op recreatief-toeristisch gebied aan het college van b&w.

Hoofdstuk 3.

Relevante beleidskaders en randvoorwaarden

Voor het beleid en de ruimtelijke inpassing van recreatie en toerisme zijn diverse gemeentelijke en bredere beleidskaders van belang. Het betreft hier in het bijzonder:

- de **Kadernota Buitengebied** (juli 2008) van de gemeente Staphorst.
In juli 2008 is de Kadernota Buitengebied gemeente Staphorst vastgesteld. Hoofdstuk 5 van deze kadernota gaat over recreatie en toerisme en vormt daarmee (in combinatie met figuur 9 in deze kadernota, de “Ontwikkelingskaart buitengebied Staphorst”,) het globale kader voor de toekomstige ontwikkelingsmogelijkheden van het buitengebied op het terrein van recreatie en toerisme.
- **Coalitieakkoord gemeente Staphorst 2006- 2010.**
In het coalitieakkoord wordt de voorwaardenscheppende rol van de overheid op het terrein van recreatie en toerisme genoemd. De gemeente ondersteunt, in aansluiting op particulier initiatief, activiteiten zoals kamperen bij de boer, toeristische opstappunten, kamperen bij de boer en recreatieve wandel- en fietspaden en –routes. Door deze paden moeten de unieke gebieden in de gemeente (de “parels”) aan elkaar worden gekoppeld. Het behoud van de eigen identiteit als karakteristieke landelijke gemeente is daarbij het uitgangspunt.
- **Nota Belvédère**
In het Belvédèrebeleid zijn richtlijnen geformuleerd voor ontwikkelingen op het ruimtelijk terrein, ter bescherming en mogelijke versterking van de authentieke streekbebouwing en de ruimtelijke structuur.
- **Landinrichtingsprojecten.**
Er vindt momenteel een voorverkenning plaats voor een beoogde herverkaveling van het gebied Staphorst en het Reestdal.
- **Landschapsontwikkelingsplan.**
Het huidige landschapsontwikkelingsplan van de gemeente Staphorst dateert van 1998. De actualisatie wordt voorbereid.
- **Gebiedsvisie Samen Over de Reest.**
In december 2003 is het gebiedsplan “Samen over de Reest” vastgesteld. In dit plan hebben de betrokken overheden in Overijssel en Drenthe een gezamenlijke visie neergelegd voor dit gebied, incl. een gezamenlijke doelstelling voor recreatie en toerisme.
Op basis van dit gebiedsplan en van deze doelstelling hebben de hierbij betrokken organisaties en overheden in 2006 een toeristisch-recreatieve visie voor het Reestdal uitgewerkt, met een bijbehorend actieplan. Als hoofdthema is daarbij gekozen: *“struinen in een natuurlijke en cultuurhistorische omgeving.”* Doelstelling van het actieprogramma 2006-2008 was om door een totaal van bestaande en nieuwe fiets-, wandel- en ruiterroutes met toeristische overstappunten, rust- en steunpunten *“het Reestdal als echt compleet wandel- en fietsgebied te profileren”*. Dit programma is inmiddels afgerond; onderzocht wordt nu op welke punten en hoe de gebiedsvisie in de komende jaren nog verder gerealiseerd kan worden.

- **Stadsrandzone Meppel – Reestdal.**

De gemeente Meppel heeft, in samenwerking met o.a. provincies en de gemeente Staphorst, een ontwikkelingsvisie opgesteld voor de stadsrandzone Meppel –Reestdal. In de nota worden 5 samenwerkingsprojecten genoemd, o.a. de projecten ‘vitaal en historisch cultuurlandschap’ en ‘veilige en aantrekkelijke routes en poorten (naar het Reestdal)’, waar Staphorst direct bij betrokken is.

- **Streekplan Overijssel 2000+**

Het provinciale beleid in de vorm van het Streekplan Overijssel 2000+ vormt het belangrijkste ruimtelijke toetsingskader voor het gemeentelijke beleid. Daarin zijn richtinggevendende uitspraken geformuleerd voor de ontwikkeling van dit gebied. Het landschap is kaderstellend, ontwikkelingen in het buitengebied moeten landschappelijk worden ingepast.

Inmiddels is het traject gestart van de “Omgevingsvisie Overijssel”, waarin doelstellingen en ambities worden geformuleerd o.a. op alle beleidsterreinen, ook op toeristisch-recreatief gebied.

- **EHS beleid**

De twee belangrijkste landelijke beleidskaders zijn de ecologische hoofdstructuur (EHS), waarvan het bosgebied tussen IJhorst en Punthorst, de Boswachterij Staphorst en het gebied van de Olde Maten deel van uitmaken.

- **Natura 2000.**

Natura 2000 is gericht op de instandhouding en ontwikkeling van soorten en ecosystemen die voor Europa belangrijk zijn. Het gebied van de Olde Maten & Veerslootlanden is aangewezen als Natura 2000 gebied.

Conclusies en uitgangspunten:

Samenvattend komen de volgende beleidslijnen en randvoorwaarden naar voren, waarmee rekening gehouden dient te worden bij het lokale recreatief-toeristische beleid:

- het landschap is kaderstellend;
- de agrarische functie blijft belangrijk;
- er wordt rekening gehouden met beperkingen vanuit invalshoek natuur. Wel liggen er kansen in extensief recreatief medegebruik van de natuur; toegankelijkheid en beleving zijn daarin belangrijke speerpunten;
- meer ruimte bieden voor kleinschalige recreatie in het buitengebied, en bieden van ontwikkelingsruimte voor bestaande ondernemers;
- het Landinrichtingsproject Staphorst Reestdal en het Landschapsontwikkelingsplan kunnen de toeristische ontwikkelingsmogelijkheden ondersteunen;
- het beleid van het Reestdal en de provincie dat gericht is op rust, ruimte, natuur en cultuurhistorie wordt gecontinueerd;
- het beleid t.a.v. de Stadsrandzone Meppel wordt positief ondersteund.

Hoofdstuk 4. Evaluatie Nota R&T 2000

4.1 Beleidsuitgangspunten.

De beleidsuitgangspunten voor recreatie en toerisme in de nota 2000 waren:

1. centraal staat de beleving van natuur, landschap en cultuurhistorie;
2. een samenhangend 'recreatief- toeristisch product gemeente Staphorst' door samenhang in en kwaliteitsverbetering van recreatieve en toeristische voorzieningen.

Deze beleidsuitgangspunten kunnen ook voor de komende periode gehandhaafd blijven. Uit de discussie over de dilemma's (zie hoofdstuk 6) komen wellicht nog andere beleidsuitgangspunten naar voren.

4.2 Doelstellingen en maatregelen

In de Nota recreatie en toerisme van 2000 waren de hieronder genoemde doelstellingen geformuleerd. Daarbij is aangegeven welke ontwikkelingen er zijn geweest op deze punten en wat de gemiddelde waardering was in de gehouden enquête onder genodigden aan de informatieavond die op 2 september 2008 werd gehouden over (het traject van) de nieuwe nota recreatie en toerisme. Dit zowel voor wat betreft de ontwikkeling op dat punt sinds 2000, als de waardering van de huidige situatie. Deze waardering moet als *indicatief* worden gezien; er is geen sprake van een representatieve steekproef.

4.2.1 Stimuleren van routegebonden recreatie

Er is een aanzienlijk aantal recreatieve (fiets-, wandel-, ruiters- en auto)routes gerealiseerd; vrij liggende fietspaden (1 van de voorgestelde maatregelen) zijn er echter niet bijgekomen. Voor twee van de als gevaarlijk gedefinieerde punten (Rijksparallelweg/ Kanaaldijk en eind Holrustweg/Hasselterweg/Dedemsvaart) is resp. wordt inmiddels een oplossing gerealiseerd. Ook is er een fietsknooppuntensysteem gerealiseerd en zijn er en van enkele rustpunten langs fiets- en wandelroutes ingericht.

Bevindingen:

De ontwikkelingen worden als redelijk positief gewaardeerd.

Waardering huidige situatie: 7,4.

4.2.2 Verbeteren en uitbreiden van de recreatieve en toeristische mogelijkheden van het dorp Staphorst, en realiseren ondersteunende functie van de kern Staphorst.

Bevindingen:

Uit de enquêtes komt een zeer beperkte positieve ontwikkeling naar voren.

Waardering in enquêtes van de huidige situatie: 6,4.

4.2.3 Bevorderen van de toegankelijkheid van de natuurgebieden

De toegankelijkheid is vergroot door o.a. de kuierpaden bij IJhorst en de fiets- en wandelroutes. Het aantal oversteekpaden van de Reest is niet vergroot.

Bij de bevordering van de toegankelijkheid is doorgaans sprake van een spanningsveld met het natuurbelang.

Bevindingen:

De toegankelijkheid is maar ten dele verbeterd.
Waardering situatie nu: 5,7.

4.2.4 Uitbreiden en differentiëren van het verblijfsrecreatieve aanbod (met name kleinschalig, zoals bed & breakfast in authentieke boerderijen en in het dorp Staphorst, en boerencampings; ook eventueel een reformatorische camping)

Er is een aantal kleinschalige bed&breakfast voorzieningen gerealiseerd. Het aantal minicampings (boerencampings en natuurcamping) is ongeveer gelijk gebleven. Er is geen (b.v.) reformatorische camping gerealiseerd bij Staphorst/Rouveen of elders.

Bevindingen:

Het aanbod van verblijfsrecreatieve voorzieningen is toegenomen.
Waardering huidige situatie in enquêtes: 5,8.

4.2.5 Ondersteunen van de eventuele ontwikkeling van een bezoekerscentrum in natuurgebied de Olde Maten

Het bezoekerscentrum, De Veldschuur, is met ondersteuning van de gemeente Staphorst in 2005 tot stand gekomen.

Bevindingen:

Doelstelling is gerealiseerd.
Waardering huidige situatie in enquêtes: 7.

4.2.6 Verbeteren van de samenwerking en de organisatie op recreatief- toeristisch gebied en ontwikkelen van een samenhangende promotie van het recreatief- toeristisch product.

Hier is sprake geweest van positieve ontwikkelingen, door de oprichting van het Platform Recreatie en toerisme, door de aansluiting bij VVV Vechtdal-Overijssel en de opening van het VVV-kantoor in Staphorst. Ook door de intergemeentelijke samenwerking met de Regio IJsselvecht in het kader van het uitvoeringsproject 'Reestdal op de Kaart' is positief geweest.

Een minpunt is dat de participatie van ondernemers binnen de gemeente Staphorst aan de VVV nog steeds relatief laag is.

Er zijn diverse folders ontwikkeld, met name voor de nieuwe recreatieve routes. Een algemene PR-folder voor Staphorst is er nog niet. Dat geldt ook voor een samenhangend en dekkend stelsel van informatiepanelen; incidenteel zijn er wel panelen geplaatst.

Voor wat betreft de ontwikkeling van arrangementen zijn er geen resultaten geboekt.

Aan de Vechtdalpas, die in het voorjaar van 2008 is gerealiseerd om samenwerking en arrangementen te bevorderen, neemt nog pas één ondernemer uit Staphorst deel.

Bevindingen:

De doelstelling is deels gerealiseerd.
Waardering huidige situatie: 6,3 op beide aspecten.

4.3 Ontwikkelingszoneringskaart

In de nota van 2000 werden 4 zones onderscheiden, elk met een eigen accent:

- het gebied van IJhorst tot Punthorst: intensieve (verblijfs)recreatie en toerisme;
- de Reest: routegebonden vormen van recreatie en toerisme;
- de kern Staphorst: ondersteunende functie, informatievoorziening, cultuurhistorie, kleinschalige logiesverblijven;
- Olde Maten: natuurgerichte, extensieve dagrecreatie.

Bevindingen:

Bij de partiële herziening van het bestemmingsplan buitengebied in 2006 is geconstateerd dat de zonering uit de recreatienota geen planologische c.q. ruimtelijke relevantie heeft en tot rechtsongelijkheid kan leiden. De kaart is daarom niet verwerkt in de voorschriften of op de plankaart bij deze partiële herziening. Op basis hiervan moet bezien worden of het opnemen van een ontwikkelingszoneringskaart in de nieuwe beleidsnota recreatie en toerisme wenselijk en zinvol is.

Hoofdstuk 5: Externe analyse; trends en ontwikkelingen

5.1 Trends

In de nota recreatie en toerisme van 2000 werden de volgende trends genoemd:

- belangstelling voor cultuurhistorie en authenticiteit
- toenemend bestedingspatroon
- toenemend aantal korte vakanties
- sterke vergrijzing.

Op basis van (o.a. CBS-)cijfers en van ontwikkelingen in de afgelopen jaren zijn en worden er regelmatig rapporten gepubliceerd, o.a. door de relevante overheids- en brancheorganisaties. In de desbetreffende bijlage van deze startnotitie zijn deze trends en ontwikkelingen genoemd die in twee toonaangevende rapporten van het Nederlands Bureau voor Toerisme en Cultuur- NIPO naar voren komen. Het betreft de rapporten “Toekomstvisie vakantiemarkt, ontwikkeling 2007 – 2015; update mei 2008” en: “Continue Vakantie Onderzoek”, van april 2007.

5.2 Lokale ontwikkelingen

In de nota recreatie en toerisme van 2000 werden als relevante en belangrijke lokale ontwikkelingen met name genoemd: natuurontwikkeling en het verlies van traditionele gebouwen.

Dit is in feite nog steeds het geval; op natuurgebied geldt dat in het bijzonder voor het plan dat voor het “De Olde Maten opgesteld zal moeten worden. Hiernaast kunnen de beoogde landinrichtingsprojecten genoemd worden.

5.3 Conclusies trends en ontwikkelingen

Samenvattend zijn de belangrijkste trends:

- enige groei van de toeristische markt in de komende jaren;
- kansen door toenemend aantal 50-plussers met tijd en geld; vooral belangstelling voor rust, ruimte, authenticiteit, beleving (o.a. natuur) en verrijking;
- het aantal kampeerovernachting zal dalen. De 50-plussers kiezen dan vooral voor kleine natuur- en agrarische campings. Gezinnen met kinderen kiezen vooral voor campings met veel en kwalitatief goede voorzieningen, maar ook onder deze doelgroep heeft een deel behoefte aan natuurbeleving en actieve natuurrecreatie;
- (interactief) internet en samenwerking tussen ondernemers (arrangementen, keuzemenu's met 'hapklare brokken') zijn van groot belang.
- aandachtspunt: onderscheid tussen de lange termijn trends en de korte termijn trends.

Hoofdstuk 6: SWOT-analyse

Sterke en zwakke punten, kansen en bedreigingen

Uit de voorgaande hoofdstukken van deze nota en uit de input van ondernemers en betrokken (o.a. op de informatieavond van 2 september 2008 over traject van de nieuwe nota recreatie en toerisme) is een lijst van sterke en zwakke punten, kansen en bedreigingen naar voren gekomen. In een bijlage van deze startnotitie zijn al deze punten opgenomen.

SWOT-analyse

Op basis van deze sterke en zwakke punten, kansen en bedreigingen is in november 2008 een SWOT-analyse gemaakt. Hiertoe werden de volgende stappen ondernomen:

1. Per categorie (voor elk van de 4 categorieën) zijn 3 tot 5 **kernpunten** geselecteerd;
2. Daarbij is ook gekeken welke kansen/ontwikkelingen het belangrijkste zijn voor Staphorst (**waarde oordeel, visie**);
3. Volgens de systematiek van de SWOT-analyse zijn in een daarvoor georganiseerde workshop de sterke en zwakke punten "**geconfronteerd**" met de kansen en bedreigingen en is gekeken wat dit kan betekenen: welke activiteiten en maatregelen zijn er nodig om optimale resultaten te bereiken;
4. de resultaten van deze workshop zijn uitgewerkt in een matrix (bijlage 4 bij deze nota). Op basis daarvan is **de visie afgerond en zijn doelstellingen geformuleerd**, met de bijbehorende **maatregelen** die nodig zijn om deze doelstellingen te realiseren.

Aan de onder 3 genoemde workshop, die in november 2008 werd gehouden, namen 26 mensen deel uit het Platform recreatie en toerisme, de Klankbordgroep, de gemeenteraad en de ambtelijke de projectgroep.

Hoofdstuk 7: Uitgangspunten, visie, profielen en doelstellingen 2009 – 2014

7.1 Beleidsuitgangspunten.

In de vorige nota recreatie en toerisme van 2000 zijn twee beleidsuitgangspunten genoemd, die ook nu nog van kracht zijn:

1. het bevorderen van recreatie en toerisme waarbij de beleving van natuur, landschap en cultuurhistorie centraal staat;
2. het aanbieden van een samenhangend ‘recreatief- toeristisch product gemeente Staphorst’, door samenhang in en kwaliteitsverbetering van het aanbod van recreatieve en toeristische voorzieningen.

7.2 Visie

Recreatie en toerisme hebben een meerwaarde voor de bevolking van Staphorst. Behoeftte aan recreatie is er niet alleen bij de toeristen die Staphorst bezoeken, maar ook bij de eigen inwoners. Goede recreatieve voorzieningen en recreatieve routes zijn dus ook in het belang van de burgers van Staphorst.

Toerisme en recreatie hebben ook een economische meerwaarde hebben voor de gemeente en de inwoners en bedrijven in en van Staphorst. Dit gebeurt in de vorm van werkgelegenheid in de recreatieve en toeristische sector en door de (extra) omzet die gegenereerd wordt in de sectoren die diensten verlenen aan die toeristische c.q. recreatieve bedrijven. Een economische meerwaarde ook doordat toeristen geld ‘verteren’ in de plaatselijke winkels en horeca.

Onze prioriteit ligt niet bij het trekken van grote aantallen toeristen, veel meer dan nu het geval is. Onze prioriteit ligt bij het bevorderen van de kwaliteit van ons toeristisch product en bij het vasthouden van de bezoekers in onze dorpen en ons gebied. Ervoor zorgen dat zij niet alleen maar snel door Staphorst heen rijden of lopen en hun geld daarna buiten onze dorpen en ons gebied uitgeven; dit omdat er in Staphorst eigenlijk geen of onvoldoende voorzieningen en activiteiten zijn om een hele dag of enkele dagen op een zinvolle en aantrekkelijke manier te verblijven en door te brengen. Zorgen dat toeristen hier geld besteden en ook: zorgen dat zij met een positief beeld van Staphorst vertrekken.

Daarnaast kan het economische draagvlak voor b.v. agrarische bedrijven worden vergroot door toeristisch medegebruik (agrarische campings, verkoop van agrarische producten). Door het geheel of gedeeltelijk geven van een andere, toeristisch-recreatieve functie aan cultuurhistorisch waardevolle gebouwen kan het in stand houden van deze gebouwen economisch haalbaarder worden. En door (mede) op toeristen gerichte culturele en historische activiteiten, voorzieningen en informatie kunnen de culturele en historische waarden worden versterkt en levend blijven. Staphorst is een cultuurhistorische parel; wij mogen daar trots op zijn en moeten ervoor zorgen dat dit behouden blijft.

Dit geldt ook voor de natuur. Zoals in de (concept)ontwikkelingsvisie van de Provincie Overijssel zo duidelijk wordt aangegeven, is juist de toegankelijkheid en de beleving van de natuurgebieden van groot belang voor het behoud van draagvlak, nu en op langere termijn, voor de natuurbescherming.

Tegelijkertijd kunnen recreatie en toerisme ook nadelige effecten hebben op de natuur of een druk leggen op de dorpen c.q. de bevolking; dit door verkeers- of parkeeroverlast die kan optreden, of doordat niet respectvol wordt omgegaan met de normen, waarden en eigendommen van de bevolking.

Wij moeten onze ogen niet sluiten voor dit dilemma, maar daar open en vanuit een positieve instelling mee omgaan. De uitdaging is om een goed evenwicht te vinden en te realiseren tussen de recreatieve en toeristische druk aan de ene kant en de rust van natuur en woon- en leefgemeenschap aan de andere kant. Zonering biedt daarvoor een goed handvat. Zonering ten aanzien van de toegankelijkheid en het recreatieve medegebruik van natuurgebieden; zonering ook op basis van een duidelijke profilering van de deelgebieden van de gemeente Staphorst. Een profilering, die een toetsingskader vormt voor de in dat deelgebied te realiseren voorzieningen, activiteiten en maatregelen en die in samenhang daarmee ook het *'uithangbordje'* is voor de aan te trekken en bij dat specifieke deelgebied en karakter passende doelgroepen van recreanten en toeristen.

Onze visie is:

Een kwalitatief goed toeristisch-recreatief aanbod aan voorzieningen en activiteiten, passend bij het karakter en de omvang van de gemeente Staphorst, kan een meerwaarde hebben voor de gehele gemeenschap van Staphorst zonder dat sprake is van onaanvaardbare overlast, als alle betrokkenen (ondernemers, middenstand, gemeente, VVV, bevolking, organisaties) hierbij goed samenwerken met respect voor een ieders waarden, eigenheid en belangen.

Vanuit deze visie benaderen wij toerisme en recreatie en hebben wij de doelstellingen en het uitvoeringskader in deze nota geformuleerd.

7.3 Profielen

Staphorst is Staphorst. Een gemeente met een eigen karakter; een landelijke gemeente met een aantal dorpskernen. Staphorst is geen grote gemeente, maar het grondgebied van Staphorst is verdeeld in een aantal gebieden met elk een specifiek en eigen karakter, hun eigen ontwikkeling, kansen, knelpunten en thema's. In hoofdstuk 2.1 zijn deze deelgebieden genoemd.

Voor de toeristische profilering (marketing, PR) en voor de verdere ontwikkeling van het recreatief-toeristisch product worden op basis hiervan twee globale deelgebieden met elk een eigen recreatief-toeristisch profiel onderscheiden:

Profiel 1: Staphorst, authentieke pracht.

- Staphorst/ Rouveen dorp
- een uniek agrarisch slagenlandschap
- natuurgebied De Olde Maten.

Centraal voor dit gebied en profiel is het beschermen, versterken en gebruiken van het cultuurhistorische karakter en de cultuurhistorische waarden. Wij mogen en moeten daar trots op zijn en deze uitdragen, zonder voorbij te gaan aan nieuwe ontwikkelingen en te blijven hangen in het verleden.

Het cultuurhistorische en dus ook het agrarische karakter van dit gebied vormt ook het toetsingskader voor nieuwe activiteiten en voorzieningen in dit deelgebied.

De gewenste ontwikkelingen op recreatief-toeristisch gebied kunnen alleen worden gerealiseerd en 'vermarkt' samen met de bevolking en met partners zoals de Historische Vereniging, Stichting Boerderij & Erf enz.

Profiel 2:

Het rustieke Reestdal.

- IJhorst als poort en uitvalsbasis
- het rustieke beekdal van de Reest
- boswachterij Staphorst.

De nadruk bij dit profiel c.q. voor dit gebied ligt op de natuur. Het riviertje de Reest stroomt meanderend door het rustieke beekdal, langs natuurgebieden, woonkernen zoals IJhorst met zijn karakteristieke oude dorpskern, weilanden met ooievaars en landbouwgronden. Aansluitend aan het Reestdalgebied ligt Boswachterij Staphorst met bos, heide, vennen en een uitgebreid netwerk van recreatieve routes.

Staphorst biedt met deze twee gebieden, elk met een eigen onderscheidend profiel, een **unieke toeristische** combinatie voor toeristen *die geïnteresseerd zijn in cultuur en natuur*. Het vormt daarbij ook nog een **uitstekende uitvalsbasis** voor een bredere toeristische regio!

Kortom: Staphorst, prima recreëren!

7.4 Doelstellingen

Wat willen wij de komende jaren bereiken op het terrein van recreatie en toerisme?

1. Verblifsrecreatie.

a. Uitbreiding van het aanbod aan kleinschalige verblifsrecreatieve voorzieningen rond Staphorst/ Rouveen.

Sleutelwoorden hierbij zijn:

- in aansluiting op het geformuleerde profiel;
- passend in het cultuurhistorische en agrarische karakter van het landschap;
- diversiteit en kwaliteit staan voorop.

b. Geen verdere uitbreiding van de grootschalige verblifsrecreatie in IJhorst, wel kwaliteitsverbetering.

Sleutelwoorden hierbij zijn:

- kwalitatief hoogwaardige centrale voorzieningen en verblifsunits;
- goede inpassing en bereikbaarheid;
- geen permanente bewoning toestaan;
- bestaande rechten van de huidige recreatievoorzieningen respecteren, maar zoveel mogelijk gebruiken voor/ in combinatie met kwaliteitsverbetering.

2. Dagrecreatie.

a. Uitbreiden en versterken van het aanbod aan dagrecreatieve voorzieningen en activiteiten, met name in en rond Staphorst / Rouveen en voor kinderen.

Sleutelwoorden hierbij:

- afgestemd op het profiel, de cultuurhistorische waarden en het karakter van dit gebied;
- beleving staat centraal;
- ter versterking van de verblijfsrecreatie binnen de gemeente en van het financieel-economische draagvlak van de dorpen.

b. Bevorderen van de bereikbaarheid en toegankelijkheid van de natuurgebieden, met name de Olde Maten en het Reesdal.

Sleutelwoorden hierbij:

- natuurbeleving;
- extensieve recreatie, met respect voor de kwetsbare natuur.

3. Recreatieve routes en verbindingen.

a. realiseren van veilige fietsverbindingen tussen de dorpen onderling en de dorpen en de recreatieve voorzieningen.

Sleutelwoord:

Waar nodig vrij liggende fietspaden.

b. Realiseren van een dekkend (en veilig) netwerk van aantrekkelijke recreatieve routes.

Sleutelwoorden hierbij:

- thematische routes in aansluiting op de profielen; ook hier: beleving!
- voldoende voorzieningen, activiteiten en rustpunten onderweg;
- bijzondere aandacht voor 50-plussers en kinderen.
- goede en zo uniform mogelijke bewegwijzering en informatie;
- bestaande netwerken (o.a. fietsknooppuntensysteem) optimaal gebruiken;
- borging van de kwaliteit (onderhoud en beheer).

4. Samenwerking en organisatie.

a. Bevorderen van de samenwerking tussen alle betrokkenen (recreatie- en andere ondernemers, gemeente, regio, RBT/VVV, bewoners- en maatschappelijke organisaties) om op basis van de geformuleerde visie de bovengenoemde doelstellingen te realiseren.

Sleutelwoorden:

- wederzijds respect tussen alle betrokkenen;
- eigen verantwoordelijkheid van alle betrokkenen met duidelijke rolverdeling;
- arrangementen.

b. PR en Marketing.

Ontwikkelen en realiseren van gezamenlijke marketing en PR.

Sleutelwoorden:

- op basis van de twee geformuleerde profielen;
- helderheid, eenduidigheid, duidelijkheid in de informatie;
- speciale aandacht voor de doelgroep 50-plussers;
- 'merknaam' Staphorst 'uitbaten';
- optimaal gebruik moderne technologieën.

Hoofdstuk 8. Concretisering en maatregelen

Bij de uitwerking van de doelstellingen en de concretisering daarvan in maatregelen wordt zoveel mogelijk aangesloten bij de geformuleerde profielen:

Profiel 1: Staphorst, authentieke pracht.

Profiel 2: Het rustieke Reestdal.

Hieronder wordt dit per thema en doelstelling uitgewerkt. In hoofdstuk 9 wordt nader ingegaan op de prioritering, fasering, rolverdeling t.a.v. de uitvoering en op de financiering.

1. Verblijfsrecreatie:

a. **Uitbreiding van het aanbod aan kleinschalige verblijfsrecreatieve voorzieningen rond Staphorst/ Rouveen.**

1.1 bevorderen van kwalitatief hoogwaardig erfgoedlogies in (deels) vrijkomende cultuurhistorisch waardevolle c.q. karakteristieke panden in “De Streek”.

Deze vorm van kleinschalige verblijfsrecreatie sluit zeer goed aan bij het cultuurhistorische karakter van de streek en bij profiel 1, het profiel van Staphorst. Het gaat om logiesmogelijkheid in bestaande karakteristieke panden, al dan niet in de vorm van Bed&Breakfast, waarbij de beleving van de traditionele en karakteristieke sfeer centraal staat.

Kwalitatief hoogwaardig erfgoedlogies draagt zonder meer bij aan de beoogde diversiteit en kwaliteit van de verblijfsrecreatie; het vergroot de mogelijkheden van toeristen die echt geïnteresseerd zijn in de cultuur van Staphorst om hier een aantal dagen op een aantrekkelijke en sfeervolle wijze te verblijven en Staphorst ook echt te beleven. Door gebouwen een dergelijke nieuwe functie te geven kunnen deze ook beter in stand gehouden worden, waardoor sprake is van behoud en versterking van culturele waarden. Deze maatregel past binnen het Belvédèrebeleid en kan dit ook versterken.

1.2 bevorderen van kleinschalige voorzieningen voor agrarisch kamperen ('kamperen bij de boer') in het buitengebied ten westen van Staphorst/ Rouveen, in aansluiting op en goed passend in het profiel (incl. landschappelijk en agrarische karakter) van dit deelgebied.

In dit gebied (op de Ontwikkelingskaart Staphorst in de Kadernota Buitengebied : **deelgebied/bestemming A1**) staat het bewaren van het agrarische landschap en karakter primair. Recreatieve voorzieningen worden alleen toegestaan indien en voorzover deze goed inpasbaar en ook feitelijk ingepast zijn binnen dit karakter. Alleen dan hebben zij een toegevoegde waarde, zowel voor de agrariërs (nevenfunctie c.q. neveninkomsten, gebruik vrijkomende grond) als in recreatief opzicht (onderscheidend, afgestemd op het profiel, behoud van het specifieke, aantrekkelijke en waardevolle karakter van het gebied). Passend binnen het landschap en het agrarische karakter betekent ook beperkingen t.a.v. de omvang, het soort kampeermiddelen en het seizoen:

- in beginsel maximaal 15 staanplaatsen;
- geen stacaravans, chalets en blokhutten;
- alleen kampeermiddelen toegestaan van medio april tot eind oktober;
- sanitaire voorzieningen zoveel mogelijk binnen bestaande gebouwen;

- nadrukkelijke aandacht voor het landschappelijk aspect.

Voortzetting van een agrarische kampeervoorziening na bedrijfsbeëindiging is in principe mogelijk. Insteek is dat agrarische bestemmingen in dit deelgebied zoveel mogelijk behouden blijven. Via de weg van het nieuwe bestemmingsplan buitengebied wordt hiervoor naar een passende constructie gezocht. Voorkomen moet worden dat er een precedent wordt geschapen welke in dit gebied bij burgerwoningen c.q. woonbestemmingen kleinschalige campings mogelijk maakt.

Grootschalige kampeerterreinen of grootschalige verblijfsvoorzieningen in dit gebied worden niet toegestaan.

Een combinatie van een agrarische camping met andere agrarische nevenactiviteiten wordt bevorderd. Dergelijke combinaties van verblijfs- en dagrecreatie zijn nodig om de activiteiten rendabel te kunnen realiseren en hebben ook vanuit recreatief oogpunt een meerwaarde, met name als zij gelegen zijn langs recreatieve routes (zie ook ad 2.1 van dit hoofdstuk). Het gaat hierbij nadrukkelijk om activiteiten die aansluiten op het agrarisch karakter van het bedrijf en landschap.

Idem ad 1. Verblijfsrecreatie:

b. Geen verdere uitbreiding van de grootschalige verblijfsrecreatie in IJhorst, wel kwaliteitsverbetering

1.3 stimuleren van de kwaliteitsverbetering van de grote recreatieparken in IJhorst.

De recreatiedruk in IJhorst is zodanig dat nieuwe grootschalige recreatieparken niet worden toegestaan. De marktsituatie geeft ook geen enkele aanleiding om b.v. een tweede toeristische camping na te streven.

De bestaande recreatieparken hebben nog uitbreidingsmogelijkheden binnen het vigerende bestemmingsplan, waarin de specifieke recreatieve bestemming van de desbetreffende percelen expliciet is vastgelegd. Op dit moment is een aantal parken bezig met de realisatie of voorbereiding van die uitbreiding. Deels betreft het hierbij grotere recreatiewoningen, deels meer recreatiewoningen. Voorop staat dat de bestaande rechten van de parken niet ter discussie staan. Wel is de inzet van de gemeente erop gericht om in overleg met de parken zoveel mogelijk in te zetten op kwaliteitsverbetering en de uitbreiding zoveel mogelijk te beperken, dit in ruil voor kwaliteitsverbetering.

Onder kwaliteitsverbetering wordt o.a. verstaan:

- kwalitatief hoogwaardige centrale voorzieningen;
- kwalitatief hoogwaardige verblijfsunits;
- een goede landschappelijke en infrastructurele inpassing.

De gemeente heeft in dit kader een ondersteunende en stimulerende rol, o.a. in planologische zin, in overleggen met andere overheden en ten aanzien van samenwerkingsmogelijkheden. Hierbij kan gedacht worden aan samenwerking tussen en met recreatieondernemers voor gezamenlijke recreatieve voorzieningen (voor buitenrecreatie maar ook b.v. overdekte speelgelegenheid), die daardoor eerder haalbaar en rendabel kunnen zijn.

1.4 Kleinschalige kampeerterrinen toestaan, al dan niet als agrarische nevenactiviteit, mits deze landschappelijk goed zijn ingepast en bijdragen aan de diversiteit en de kwaliteit van het aanbod aan verblijfsrecreatie en/of aan de profilering van het gebied.

Dit (in vergelijking met 1.2) iets ruimere regiem geldt alleen voor de deelgebieden in de Ontwikkelingskaart buitengebied Staphorst van de Kadernota Buitengebied met de **bestemming A2** (agrarisch gebied, weide- en akkerbouwgebied, halfopen kleinschalig landschap) en **L2** (integraal ontwikkelingsgebied, Reestdal).

In dit gebied zijn onder voorwaarden dus ook niet-agrarische minicampings mogelijk. Dit geldt uiteraard niet voor gebieden waar de bestemming zich daartegen verzet, zoals natuurgebieden. Gelet op het karakter van dit gebied kan het maximale aantal plaatsen van deze kampeerterrinen hier ook iets groter zijn dan bij de onder profiel 1 genoemde agrarische kampeerterrinen.

Verder gelden voor deze kleinschalige kampeerterrinen dezelfde voorwaarden als geformuleerd voor de kleinschalige agrarische kampeerterrinen, onder 1.2 van dit hoofdstuk.

1.5 Verankeren beleid in bestemmingplannen, kampeerverordening en APV

Door de expiratie van de WOR per 1 januari 2008 is een leemte ontstaan ten aanzien van de basis van vergunningen voor kampeerterrinen. Hierin was voor een groot deel voorzien door de bepalingen in de partiële herziening bestemmingsplan buitengebied in 2003. In het nieuwe bestemmingsplan buitengebied dat in 2009/2010 wordt opgesteld zullen de ruimtelijke voorwaarden voor kampeerterrinen en voor recreatieve nevenfuncties bij agrarische bedrijven worden opgenomen; de basis hiervoor vormt het beleid zoals dat in deze Beleidsnota recreatie en toerisme is geformuleerd. In het bestemmingsplan zullen ook de nadere bepalingen voor wat betreft de landschappelijke inpassing worden opgenomen, evenals de exacte gebieden waar ontheffing voor (al dan niet agrarische) kleinschalige kampeerterrinen verleend kan worden.

Voor andere voorwaarden en bepalingen, b.v. ten aanzien van hygiëne, veiligheid en bezoekersregisters, zal een plaatselijke kampeerverordening worden gemaakt.

Tevens zal een beoordelingskader worden ontwikkeld en vastgesteld voor het toetsen en waarborgen van de toegevoegde waarde van nieuwe kampeerterrinen. Aan de Recron en de SVR zal op dit punt in het kader van de formele inspraak advies worden gevraagd.

Het beleid erfgoedlogies zal worden meegenomen bij het opstellen van de Ruimtelijke Structuurschets voor de dorpen en in het nieuwe bestemmingsplan voor De Streek.

Overige punten die v.z.v. nodig worden meegenomen in de bestemmingsplannen zijn:

- wild kamperen is niet toegestaan (dit verbod is ook in de APV opgenomen);
- natuurkampeertrein: specifieke regeling / bestemming;
- groepsaccommodaties als agrarische nevenfunctie toestaan, conform de bestaande regeling in de partiële herziening bestemmingsplan buitengebied;
- permanente bewoning van recreatiewoningen is niet toegestaan.

Blijvend aandachtspunt is de **handhaving** van de bepalingen in het bestemmingsplan, van de verordening en in de vergunningen, zodat de kwaliteit en het karakter van het buitengebied ook daadwerkelijk bewaard blijven.

Bestaande rechten van legaal gevestigde bedrijven blijven uiteraard onverkort geldig.

2. Dagrecreatie.

- a. **Uitbreiden en versterken van het aanbod aan dagrecreatieve voorzieningen en activiteiten, met name in en rond Staphorst / Rouveen en voor kinderen.**

2.1 **Versterking van het dagrecreatieve aanbod in Staphorst dorp in aansluiting op het profiel.**

Zoals aangegeven in hoofdstuk 7 gaat het om activiteiten, die zijn afgestemd op het profiel, de cultuurhistorische waarden en het karakter van Staphorst. Centraal staat de 'beleving' van dat karakter en die sfeer. Het aanbod aan dagrecreatie moet een samenhangend en bij elkaar passend geheel vormen. Een goed aanbod aan dagrecreatie draagt bij aan het versterken van de verblijfsrecreatie binnen de gemeente en aan het financieel-economische draagvlak van de dorpen.

Maatregelen en mogelijkheden.

- **Versterking en modernisering Museumboerderij:**
de museumboerderij van Staphorst heeft een culturele, cultuureducatieve en ook toeristische functie. Geconstateerd is dat de voorziening aangepast zou moeten worden aan de eisen van de tijd en dat er gebrek is aan (o.a. kantoor) ruimte. Hiervoor wordt op korte termijn een plan opgesteld.
- **Realisatie karakteristieke steeg in traditionele Staphorster stijl.**
De steeg waaraan de Museumboerderij is gelegen, heeft de potentie om deze in te richten en ook te behouden als mooie, sfeervolle, karakteristieke Staphorster steeg met grote en cultuurhistorisch waardevolle uitstraling.
Er wordt een totaalplan gemaakt om dit gebied, d.w.z. de steeg en de aanliggende percelen, op te waarderen. Daarbij zijn de aspecten van cultuur, Belvédère, economie en woningbouw betrokken. Ook het toeristisch recreatieve aspect zal hierbij worden betrokken. Erfgoedlogies zou eveneens goed passen op een zo'n karakteristieke locatie.
Een karakteristieke Staphorster steeg in deze vorm kan een bredere representatie functie hebben dan alleen toeristisch, b.v. voor bedrijfsbezoeken en ontvangsten. Bij deze ontwikkeling zal uiteraard rekening gehouden te worden met de mensen die daar wonen.

De combinatie van een aantrekkelijke museumboerderij in een karakteristieke Staphorster steeg met grote cultuurhistorische uitstraling kan een sterk punt worden in de profilering van Staphorst dorp.

Deze steeg met de Museumboerderij kan tevens een **goed uitgangspunt** worden voor routes en activiteiten, die aansluiten bij het geformuleerde profiel. De nabijheid van een representatief VVV-kantoor met ruime openingstijden is hierbij uiteraard ook van belang. Het gebruik van (ook korte) thematische recreatieve fietsroutes vanuit het centrum van Staphorst dorp kan worden gestimuleerd door de verhuur van (speciale Staphorster) fietsen op deze locatie.

- **Daghoreca:** een nieuwe daghorecavoorziening met karakteristieke oud-Staphorster uitstraling in het centrum van Staphorst (wellicht ook aan de eerder

genoemde karakteristieke Staphorster steeg) zou een welkome aanvulling zijn op het bestaande aanbod. Het initiatief op dit punt ligt bij het bedrijfsleven.

- **Verkoop van streekproducten:** de promotie en verkoop van streekproducten in Staphorster winkels, in de VVV en in de Museumboerderij biedt kansen aan ondernemers die nu nog nauwelijks worden benut. Dit genereert inkomsten, maar draagt ook bij aan de 'beleving' van Staphorst als bijzonder dorp met eigen karakter. Streekproducten kunnen b.v. ook met kortingsbonnen worden opgenomen in een Staphorster arrangement.
- **Cultuurhistorische puzzeltocht voor (ouders met) kinderen:** Een dergelijke tocht langs ook voor kinderen interessante locaties in het dorp Staphorst sluit goed aan bij het profiel van Staphorst. De tocht kan breder opgezet en gebruikt worden dan alleen voor toerisme, b.v. in het kader van cultuureducatie op basisscholen. Ook deze activiteit past goed in de Belvédère doelstelling om 'het verhaal van Staphorst, de geschiedenis van een uniek dorp, toegankelijk en zichtbaar te maken voor een breed publiek'. Er bestaan al concrete plannen om deze puzzeltocht in 2009 uit te werken, in samenwerking tussen het basisonderwijs, de VVV, de museumboerderij en de historische vereniging.
- **Andere activiteiten, mede gericht op kinderen:** Gedacht wordt aan activiteiten die goed aansluiten op het geformuleerde profiel van Staphorst, zoals b.v. stipwerk. Ook hierbij kan aansluiting worden gezocht met cultuureducatieprojecten en -initiatieven. Activiteiten zoals het bezoeken van een (kinder)boerderij passen goed in dit profiel. Uitgangspunt is om optimaal gebruik te maken van bestaande faciliteiten en voorzieningen (incl. de Museumboerderij) en om deze zoveel mogelijk te koppelen aan andere toeristisch-recreatieve activiteiten en recreatieve routes.
- **Expositieruimte voor Stien Eelsing schilderijen:** De belangstelling voor schilderijen van deze schilderes, die jarenlang in Staphorst heeft gewoond en geschilderd, is groot. In veel van haar werk komt Staphorst (de mensen, de kinderen, de boerderijen en de omgeving) naar voren. Een expositieruimte in Staphorst voor Stien Eelsing schilderijen (en eventueel ook breder) kan het cultuurhistorische aanbod, de naamsbekendheid en de uitstraling van Staphorst vergroten. De mogelijkheden en het draagvlak voor een dergelijke voorziening worden onderzocht.

2.2 Stimuleren van agrarische nevenactiviteiten langs recreatieve routes.

Planologisch gezien zijn dit soort activiteiten nu toegestaan. Het betreft hier in het algemeen zeer kleinschalige nevenactiviteiten (verkoop van producten, boerderijbezoek, helpen op de boerderij, voorlichting over agrarisch bedrijf) met een beperkt aantal bezoekers. Het is een combinatie van recreatie en educatie: de term 'edutainment' wordt tegenwoordig wel eens gebruikt hiervoor. Deze activiteiten kunnen een bijdrage leveren aan het 'beleven' van het agrarisch platteland en aan het aantrekkelijker maken van recreatieve routes. De levensvatbaarheid en het rendement van dergelijke activiteiten kunnen worden bevorderd door:

- deze te koppelen aan **recreatieve routes** (zie doelstelling recreatieve routes);
- de activiteiten op te nemen in toeristische **arrangementen** (zie ad 4, samenwerking);

- activiteiten waar ‘personele inzet’ nodig is zoveel mogelijk te richten op **groepen**;
- **duidelijkheid te creëren over openingsdagen- en tijden en deze af te stemmen** met de openingstijden van andere activiteiten en voorzieningen . Dit primair in de informatie die wordt verstrekt (vaste dagen en tijden), aanvullend eventueel door het gebruik van b.v. een duidelijke, uniforme en herkenbare vlag als men open is;
- **activiteiten te combineren**. Een zekere omvang door clustering van een aantal verschillende nevenactiviteiten bij een agrarisch bedrijf blijkt in de praktijk noodzakelijk om rendabel te kunnen werken. Een dergelijke combinatie van verschillende agrarische nevenactiviteiten moet mogelijk zijn in het gehele buitengebied. Kleinschalige daghoreca en spelactiviteiten vallen hier ook onder. Uitgangspunt bij dit alles is dat de activiteiten moeten passen in het landschappelijke karakter en moeten aansluiten bij het geformuleerde profiel van het gebied.

2.3 versterken en beter profileren van de Staphorstdagen.

De Staphorstdagen passen heel goed in het geformuleerde profiel van Staphorst. Om optimaal gebruik te maken van de mogelijkheden die deze dagen bieden zijn de volgende maatregelen nodig:

- in overleg met de betrokken organisaties onderzoeken wat de optimale frequentie en periode is voor de Staphorstdagen; daarbij ook breder kijken naar (mogelijke) andere toeristisch-recreatieve evenementen met een vergelijkbaar karakter binnen de gemeente, zoals b.v. een agrarische (buitengebied)-dag en/of een IJhorstdag. Dit moet uiteraard goed aansluiten bij de geformuleerde profielen. Als uit dit onderzoek en overleg blijkt dat uitbreiding een meerwaarde heeft, dan zal daarover apart besluitvorming plaatsvinden;
- een duidelijke **rode draad** met vaste activiteiten gedurende alle Staphorstdagen; hierbij de Staphorster cultuur heel duidelijk **profilieren**;
- verschillende activiteiten c.q. accenten leggen op de verschillende dagen, met altijd een bijzondere **trekker**;
- speciale **arrangementen** op en rond de Staphorstdagen, in samenwerking met de verblijfsrecreatievoorzieningen, de toeristische bedrijven, horeca en overige middenstand.

2.4 Introduceren en vermarkten van het ‘Staphorst weekend’ op vrijdag en zaterdag.

De zondagsrust is, zoals ook in de SWOT/analyse naar voren kwam, zowel een ‘sterk’ als een ‘zwak’ punt is. Staphorst is Staphorst, daar hoort de zondagsrust bij.

Op een aantal manieren kan optimaal op deze situatie worden ingespeeld:

- helderheid en duidelijkheid in de profilering en in de informatie;
- meer c.q. extra activiteiten aanbieden op de vrijdag en zaterdag, en de reguliere activiteiten en voorzieningen (ook langs de recreatieve routes) in ieder geval op vrijdag en zaterdag openstellen;
- arrangementen aanbieden waarbij hierop ingespeeld wordt.

Dit idee zal in samenwerking met de VVV en de bedrijven en organisaties in de 2^e helft van 2009 verder worden uitgewerkt.

2.5 Versterking van De Veldschuur.

De verdere ontwikkeling van De Veldschuur tot een waardevol centrum voor natuur- en cultuureducatie met onder meer aandacht voor de agrarische geschiedenis, geologie en

archeologie van het gebied, past goed in het recreatief-toeristische beleid en profiel van Staphorst. Door de realisatie van een 'historisch erf' en een activiteitenweide (een plan waarvoor De Veldschuur inmiddels de financiële middelen beschikbaar heeft via externe financiers en subsidies) en van maatregelen om de Olde Maten van hieruit toegankelijker te maken zal de educatieve en recreatieve functie worden versterkt, ook voor toeristen. Aandachtspunt bij de ontwikkelingen rond de Veldschuur vormen de eisen t.a.v. de planologische inpassing.

Ad 2. Dagrecreatie

b. bevorderen van de bereikbaarheid en toegankelijkheid van de Olde Maten en het Reestdal.

De Olde Maten is een parel in het gebied rond Staphorst/Rouveen. Met De Veldschuur heeft dit gebied ook een mooie uitvalsbasis gekregen. Juist bij dit soort natuurgebieden is de beleving essentieel; van natuur geniet je niet uit de verte, je moet het ervaren. Gelukkig dringt dit besef steeds verder door en wordt de bereikbaarheid en toegankelijkheid van deze natuurgebieden steeds nadrukkelijker als belangrijk punt genoemd, ook b.v. in de concept provinciale omgevingsvisie. Belangrijk is dat niet alleen aan de rand van de natuurgebieden belevingsmogelijkheden worden gezocht, maar ook in de natuurgebieden zelf op de plaatsen waar en de wijze waarop dit mogelijk is. Dit neemt niet weg dat zorgvuldig met kwetsbare natuurgebieden omgegaan moet worden, en dat hier geen sprake kan zijn van intensieve recreatie.

Op de bereikbaarheid en toegankelijkheid van de Olde Maten wordt teruggekomen bij doelstelling 3. Dit geldt ook voor het **beekdal van de Reest**.

In dit hoofdstuk zijn geen activiteiten opgenomen, die specifiek gericht zijn op de doelgroep 50-plussers. De genoemde activiteiten zijn in het algemeen echter wel geschikt voor deze doelgroep. Dat geldt ook voor de recreatieve fiets- en wandelroutes, die onder paragraaf 3 van dit hoofdstuk aan de orde komen.

3. Recreatieve routes en verbindingen.

a. realiseren van veilige fietsverbindingen (infrastructuur) tussen de dorpen onderling en de dorpen en de recreatieve voorzieningen.

3.1 Realiseren van vrij liggende fietspaden langs enkele wegtrajecten.

Het fietspadennetwerk binnen de gemeente Staphorst is beperkt; op veel wegen zijn geen vrij liggende fietspaden. In het traject van deze beleidsnota is dit door veel betrokkenen als een duidelijk zorgpunt genoemd; het ontbreken van vrij liggende fietspaden met name buiten de bebouwde kom wordt als onveilig ervaren, zowel voor b.v. schoolkinderen alsook voor recreatieve fietsers.

Vanuit het oogpunt van recreatie en de in dit kader geformuleerde doelstellingen liggen de **prioriteiten** bij de volgende trajecten, die ook in eerdere gemeentelijke beleidsstukken zijn genoemd:

- de **Heerenweg** van IJhorst naar de Veldhuisweg, en zo mogelijk verder richting de Bloemberg (gemeente Hardenberg). Juist hier is sprake van veel recreatieverkeer naar en van de recreatievoorzieningen, maar ook van recreatieve (en andere) fietsers. Het is een belangrijke schakel in het traject tussen de recreatieparken in IJhorst en IJhorst dorp, maar ook verder naar Staphorst en richting Meppel en de Wijk. Dit traject is ook als één van de 2 grootste prioriteiten genoemd in de ‘motie fietspaden’ (aangenomen bij de behandeling van de kadernota 2009 – 2012) over het op te stellen plan voor een goed fietspadennet.
- de **Gemeenteweg** vanaf de Berkenstouwe naar Halfweg. Om bezoekers per fiets vanaf de grote recreatieparken in IJhorst of vanaf het Reestdal naar Staphorst dorp te trekken is dit een belangrijke schakel. Een fietspad langs dit traject is al opgenomen in het Provinciale Raamplan Fietspaden. Dit traject is eveneens genoemd in de hiervoor genoemde motie, met een wat lagere prioriteit en met de kanttekening dat realisatie ook na 2012 zou mogen plaatsvinden.
- de **Lankhorsterweg**, als schakel naar de het gebied Stadsrand Meppel/ Reestdal. Ook dit traject wordt genoemd in de hiervoor genoemde motie, met dezelfde prioriteit als het traject Gemeenteweg. In het Provinciale Raamplan Fietspaden is een te realiseren fietspad langs de Lankhorsterweg opgenomen van Halfweg tot aan de Buitenstouwe.
- de **J.B. Kanlaan** (hoogste prioriteit in de hiervoor genoemde motie). Dit geldt voor de gehele J.B. Kanlaan, waarbij voor fietsrecreatie de hoogste prioriteit ligt bij het stuk vanaf Punthorst tot de B.H. Spijkerweg; dit traject maakt net als de 3 hiervoor genoemde trajecten deel uit van het provinciale fietsknooppuntennetwerk;
- in het vastgestelde **projectplan Stadsrandzone Meppel/ Reestdal** (gemeente Meppel in samenwerking met Staphorst) zijn bestaande en beoogde recreatieve fiets- en wandelpaden ingetekend, o.a. over de Reeststouwe (ten westen van de Reggersweg). Op het grondgebied van Staphorst ligt een klein traject (ca. 600 m.) op de noordoever van de Hoogeveensevaart, dat een ‘**ontbrekende schakel**’ in het fietspadennet vormt. Dit traject is nog niet opgenomen in enig ander (fietspaden)plan. Hetzelfde geldt voor een heel klein stukje vanaf het begin van de Reeststouwe, parallel aan de A237, naar de Reest. Vandaar moet dit fietspad dan, met een bruggetje over Reest, verder noordwaarts worden doorgetrokken op het grondgebied van de gemeente Meppel. In datzelfde projectplan is een wandelroute ingetekend vanaf het zorgcentrum (grondgebied Meppel) zuidwaarts naar de Hoogeveensevaart. Deze moet als verhard **wandel-/fietspad** aangelegd worden, zodat er diverse wandelrondjes mogelijk zijn voor mensen met een rollator of rolstoel.

Andere trajecten waar een (vrij liggend) fietspad mede vanuit recreatief oogpunt zeer wenselijk is, zijn:

- langs de N377, de provinciale **Hasselterweg**, tussen de Matenweg en de Rechterensweg. Dit is van belang voor de fietsontsluiting van het buitengebied in het zuidwestelijk deel van de gemeente Staphorst en richting Hasselt. Het oude knelpunt bij de Holtrusterweg/Hasselterweg wordt nu door de provincie opgelost met een nieuwe brug; het fietspad vandaar naar de Rechterensweg is al klaar. Knelpunt is nu nog, ook voor recreatieve fietsers, het genoemde stukje langs de Hasselterweg waar fietsen niet toegestaan en/of zeer gevaarlijk is. Aan de provincie is gevraagd om dit stukje fietspad te realiseren;
- **een veilige fietsroute vanaf het westelijk eind van Scholenland (fietsknooppunt) naar de Veldschuur (en dus ook naar Zwartewaterklooster).**
Verreweg het meest aantrekkelijk is een echt recreatief fietspad direct in westelijke richting door de Olde Maten zelf; hiermee wordt de ontsluiting en ook de belevingswaarde van het gebied sterk verbeterd. Het bevordert ook de ‘routing’ van fietsers vanuit Zwartewaterklooster in de richting van Rouveen over Scholenland, in plaats van over de veel drukker Stadsweg of Conradsweg. Als dit gecombineerd kan worden met een fietspad vanaf het Kloosterzijl naar het Kruispunt Kloosterzijl/Wijkweg (grondgebied gemeente Zwartewaterland; dit idee is daar in overleg met de Stichting Vrienden van de Olde Maten naar voren gekomen), dan zou dit een grote meerwaarde hebben in het kader van de goede en veilige fietsontsluiting van de Olde Maten. Of dit mogelijk is zal in overleg met Staatsbosbeheer moeten worden bekeken. Een (veel minder aantrekkelijk) alternatief zou zijn het realiseren van vrij liggende fietspaden langs de Rechterensweg en de Stadsweg

NB de bovengenoemde maatregelen hebben betrekking op de realisatie c.q. verbetering van veilige fiets- (en wandel)paden; de wegen- en padeninfrastructuur dus; 3b betreft de realisatie en vormgeving van routes met een recreatieve c.q. toeristische meerwaarde door het landschap, de culturele bijzonderheden, activiteiten en voorzieningen onderweg.

Ad 3. Recreatieve routes en verbindingen:

b. Realiseren van een dekkend netwerk van veilige en aantrekkelijke recreatieve routes.

3.2 Een ‘klaverblad’ van thematische fietsroutes realiseren vanuit Staphorst dorp.

Met name in het agrarisch gebied tussen Staphorst/Rouveen en de Olde Maten zijn nog nauwelijks of geen recreatieve fietsroutes; routes dus die echt beschreven zijn, met daarbij de bijzonderheden en bezienswaardigheden onderweg. Enkele thematische fietsroutes vanuit Staphorst dorp dragen bij aan de belevingsmogelijkheden van dit gebied, en bieden de toerist een attractieve en bij het profiel passende dagbesteding routes bij een bezoek aan Staphorst.

Gedacht wordt aan een ‘klaverblad’ van routes diverse kanten op, elk zoveel mogelijk met een eigen thema: historie/archeologie, cultuur; natuur, agrarische activiteiten.

Veel informatie is beschikbaar, en de archeologische kaart van Staphorst die nu wordt gemaakt zal b.v. de nodige informatie voor een archeologische route leveren.

Belangrijk is om, zoals geformuleerd in de ‘Nota Belvedere’, de landschappelijk en cultuur-historisch interessante plekken in het landschap (ook b.v. de kerkheuvels) herkenbaar te maken. Om de het verhaal van Staphorst, de ‘geschiedenis van een uniek dorp’, voor een breed publiek toegankelijk en zichtbaar te maken. Dit kan door een combinatie van aantrekkelijke informatie in de Museumboerderij en De Veldschuur met de zichtbare ervaring en beleving van het landschap en de karakteristieke elementen langs dergelijke routes.

Uitgangspunt bij deze nieuwe routes is om zoveel mogelijk gebruik te maken van en aan te sluiten op het fietsknooppunten netwerk (en dus gebruik te maken van de bewegwijzering daarvan, om ‘verrommeling’ van het landschap te voorkomen), bestaande thematische routes (zoals b.v. de Authentieke Ambachtenroute voor auto’s) en locaties met agrarische nevenactiviteiten.

3.3 Enkele thematische wandelroutes maken vanuit de museumboerderij.

Een stadswandeling is nu al beschikbaar; deze is gericht op volwassenen.

Eerder al (bij 2.1 van dit hoofdstuk) is de **cultuurhistorische puzzeltocht** genoemd, voor gezinnen met kinderen. Een plan voor een dergelijke route op het snijvlak van recreatie en toerisme en van cultuureducatie, wordt op dit moment al uitgewerkt als samenwerkingsproject tussen onderwijs, VVV en o.a. de museumboerderij.

Een andere goede mogelijkheid is een **Stien Eelsingh wandeling**, langs locaties waar zij gewerkt of die zij geschilderd heeft.

Ook een **bomenroute**, in aansluiting op het project “Bomen kiezen met een x-factor” (voorjaar 2009) is een optie, als de genomineerde bomen het mogelijk maken een interessante en leuke route daarlangs te realiseren. Misschien is een fietsroute (b.v. als onderdeel van het ‘Klaverblad’ genoemd onder 3.2) een betere optie, afhankelijk van de locaties van de genomineerde bomen.

3.4 Wandelroutes in de Olde Maten.

Dit gebied leent zich voor korte wandelroutes, b.v. met knuppelpaden, vlonders of als 'blote voeten pad'. Op dit moment is er maar 1 route, vanuit de Veldschuur. Op enkele plaatsen die zich daartoe lenen zouden nieuwe, vrij toegankelijke routes moeten komen om de belevingswaarde van het gebied te vergroten. De Veldschuur is een uitstekend uitgangspunt voor dergelijke routes; Staatsbosbeheer is bezig om in overleg met de gemeente en De Veldschuur de mogelijkheden hiervoor uit te werken. Hierbij wordt ook gekeken naar b.v. uitkijkmogelijkheden en steigertjes voor natuurfotografie. Initiatieven voor wandeltochten met groepjes natuurliefhebbers in dit gebied onder begeleiding van een gids sluiten goed hierbij aan+ een voorbeeld is het initiatief van Eben Haezer, aan de noordkant van de Olde Maten.

3.5 Kanoroute rond de Olde Maten.

Een kanoroute rond de Olde Maten is een goede optie om het gebied vanaf het water te beleven, zonder daarbij de kwetsbare natuur te schaden. Ook deze suggestie wordt meegenomen in de planuitwerking van dit gebied door Staatsbosbeheer.

3.6 Knuppel-, blote voeten - en/of vlonderpaden bij de Reest.

In het gebied rond IJhorst en in en rond de Boswachterij Staphorst zijn diverse recreatieve fiets- en wandelroutes, evenals een ruiterroute. De Kuierroutes bij IJhorst vormen een goede wandelontsluiting van het Reestdal; drie van de vier routes steken de Reest over. De aanleg van enkele knuppel-, blote voeten of vlonderpaden op daarvoor geschikte en (vanaf fiets- of wandelroutes) goed toegankelijke plaatsen in de directe nabijheid van de Reest kunnen de belevingswaarde nog versterken. Hiervoor is de medewerking van de grondeigenaren nodig.

Deze behoefte bestaat ook elders in het Reestdal; in het kader van het vervolg op 'Reestdal op de Kaart' zal dit worden meegenomen. Hierbij worden ook de mogelijkheden van het initiatief vanuit IJhorst voor een vlonderpad aan de Reest onderzocht en/of een bruggetje over de Reest van het Allee naar Dickninge. Het streven van de gemeente Staphorst is om in goed overleg met de grondeigenaren en natuurbeheerders te kijken waar en op welke wijze de toegankelijkheid en belevingswaarde op een verantwoorde wijze verbeterd kunnen worden, zonder dat de natuur hierdoor onaanvaardbaar wordt belast. Ook het volgen van de ontwikkelingen in de praktijk en van de feitelijke effecten op de natuur is hierbij van belang. Dit geldt ook voor mogelijke waadplaatsen (vordes).

3.7 Kanoën op de Reest

Voor de optimale beleving van de Reest zou kanoën op dit riviertje de mooiste vorm zijn. Rustig stroomafwaarts peddelend over de meanderende Reest, in alle rust genieten van het landschap erlangs vanaf het water zelf ... Of dit haalbaar is, moet in overleg hierover met de eigenaren en natuurorganisaties duidelijk worden.

3.8 Aansluiten op ontwikkeling provinciaal / landelijk wandelnetwerk

In navolging van het fietsknooppuntensysteem wordt landelijk ook voor wandelroutes een uniforme bewegwijzering en dekkend netwerk voorgestaan. Dit geldt zowel voor lange

afstands wandelpaden als voor routes van Staatsbosbeheer en Natuurmonumenten en voor regionale en lokale wandelroutes. De eerste initiatieven hiertoe zijn al genomen, ook binnen de provincie Overijssel. De Provincie Overijssel subsidieert voor 50% in de kosten.

Uitgangspunt voor Staphorst is dat de ontwikkeling op dit punt wordt gevolgd voor zover dit past binnen het in deze beleidsnota geformuleerde beleid en binnen de financiële mogelijkheden. Belangrijk is in dit kader om:

- de bestaande wandelroutes en de huidige bewegwijzering (paaltjes, bordjes e.d.) binnen de gemeente goed in kaart te brengen. De basis voor deze inventarisatie is al beschikbaar en biedt een goed uitgangspunt voor een dergelijke inventarisatie. De enige doorgaande wandelroute binnen de gemeente Staphorst is de Reestdalroute;
- idem voor wat betreft de bestaande verbindingen tussen de wandelgebieden onderling, zowel binnen de gemeente als gemeentegrensoverschrijdend;
- nieuwe verbindingroutes tussen wandelgebieden zodanig kiezen dat deze zoveel mogelijk gaan langs bestaande voorzieningen (verblijfsvoorzieningen, dorpskernen, horeca, rust- en activiteitenpunten) en langs trajecten die de geformuleerde profielen goed tot uitdrukking laten komen. Op deze wijze hebben zij ook een meerwaarde voor (de promotie van) Staphorst. 'Boerenlandpaden' zijn hierbij ook een mogelijkheid, v.z.v. agrariërs hieraan hun medewerking willen verlenen. Deze verbindingswegen zijn primair van belang voor de 'echte wandelaars', niet voor recreanten en toeristen die geïnteresseerd zijn in een korte (al dan niet thematische) wandeling; bij nieuwe wandelroutes (zie 3.3, 3.4 en 3.6) te anticiperen op of in ieder geval rekening te houden met de ontwikkelingen die er in dit kader zijn. In dit kader zal het idee van het Waterschap Groot-Salland om de oevers langs de Beentjesgraven te verbreden en daar een wandelpad aan te leggen (dit in het kader van de inrichting van het gebied rond de Beentjesgraven tot waterbergingsgebied), worden meegenomen. Een dergelijk wandelpad zou een onderdeel van een aantrekkelijke recreatieve wandelverbinding kunnen vormen tussen de Bisschopsschans en de Ommerschans.

Op basis van de inventarisatie en de kosten zal bezien worden:

- a. in welke fasering de overgang van bestaande routes op dit nieuwe bewegwijzeringsstelsel gerealiseerd kan worden; hierover zal ook overleg worden gevoerd met Staatsbosbeheer;
- b. of en waar nieuwe verbindingroutes gerealiseerd zullen worden.

3.9 Aandachtspunten voor recreatieve routes in het algemeen.

Blijvende aandachtspunten voor alle recreatieve routes en paden zijn:

- kwaliteitsborging, ook t.a.v. het onderhoud en beheer;
- kwaliteitsverbetering waar dat wenselijk of noodzakelijk is. Aandachtspunt hierbij is b.v. de in 2008 gerealiseerde rutterroute, waarvan het traject nog niet optimaal is;
- zo uniform mogelijke bewegwijzering met zo weinig mogelijk bordjes;
- uniforme informatieborden op interessante locaties met aantrekkelijke en heldere informatie, niet meer dan nodig;
- gebruik van moderne technieken kan de beleving van b.v. de cultuur- en natuurwaarden en van het historische karakter van een plaats versterken. Voorbeeld is b.v. de route "Als bomen konden spreken" vanuit de Veldschuur;
- digitalisering van route informatie en routebeschrijvingen;
- de aansluiting tussen recreatieve routes en paden binnen de gemeente en op routes vanuit en naar aangrenzende gemeenten;
- voldoende rustpunten, voorzieningen en routegebonden recreatie langs de routes.

4. Samenwerking, organisatie en marketing.

- a. Bevorderen van de samenwerking tussen alle betrokkenen (recreatie- en andere ondernemers, gemeente, regio, RBT/VVV, bewoners- en maatschappelijke organisaties) om op basis van de geformuleerde visie de bovengenoemde doelstellingen te realiseren.**

4.1 Sterke rol Platform voor Recreatie en Toerisme.

Nieuwe initiatieven en plannen kunnen vorm krijgen of waar nodig bijgestuurd worden door thema-avonden te organiseren over specifieke ontwikkelingen, kansen en plannen. Bijeenkomsten dus voor ondernemers en andere relevante organisaties zoals bewoners-, cultuurhistorische of milieugroepen. Het Platform Recreatie en Toerisme krijgt hierin een initiërende, adviserende en stimulerende rol.

Dit Platform krijgt ook een grotere rol in de advisering aan het gemeentebestuur over nieuwe ideeën en over de concrete inzet c.q. besteding van de voor recreatieve projecten en activiteiten beschikbare middelen.

Aandachtspunt hierbij is dat een zo beperkt mogelijke aanslag op de tijd en inzet van de leden van het Platform wordt gedaan en dat het Platform geen uitvoerende taken krijgt. De gemeente heeft en houdt zelf een initiërende, faciliterende en stimulerende rol en draagt o.a. zorg voor een goede ambtelijke ondersteuning van het Platform.

4.2 Realisatie van recreatieve en toeristische arrangementen op basis van de geformuleerde profielen.

De Vechtdalpas biedt al (regionale) mogelijkheden voor arrangementen; de bedrijven in Staphorst maken hier nog maar weinig gebruik van. Essentieel is dat er arrangementen worden ontwikkeld en aangeboden waarbij wordt aangesloten op het toeristische profiel. Voorzieningen voor verblijfsrecreatie, dagrecreatie, culturele voorzieningen, horeca, winkels e.d. kunnen elkaar versterken door samenwerking in de vorm van een samenhangend arrangement. Ook het 'Staphorster weekend' (donderdag/vrijdag, zoals toegelicht onder 2.4 van dit hoofdstuk) zou hierdoor echt inhoud en aantrekkingskracht kunnen krijgen.

Het Platform Recreatie en Toerisme, R.B.T. /VVV en de gemeente hebben hierin gezamenlijk een stimulerende rol; de uitvoering ligt echter bij de ondernemers zelf, met een ondersteunende rol van R.B.T./VVV bij de productontwikkeling en de marketing/PR.

4.3 Realisatie optimale vorm van dienstverlening VVV Staphorst

Kerntaken van de VVV zijn een goede informatieverstrekking aan en verwijzing van bezoekers, een effectieve en op Staphorst toegesneden marketing en PR en ondersteuning bij de productontwikkeling op de punten waar daaraan behoefte is.

De VVV heeft een uitgebreid netwerk en veel know how en specifieke deskundigheid waarvan gebruik gemaakt kan worden. In veel gevallen gebeurt dit in regionaal verband (het Regionaal Bureau voor Toerisme Vechtdal – IJsseldelta) en niet in Staphorst zelf (zie ook ad 4.5).

Het kantoor en de medewerkers van de VVV Staphorst zijn voor en bij de informatieverstrekking en verwijzing het visitekaartje van Staphorst voor veel bezoekers. Naast de uitstraling, het assortiment en de service is de bereikbaarheid daarbij een belangrijk punt: ruime openingstijden op de tijden dat er toeristen komen.

Uitgangspunt voor Staphorst is dat de middelen optimaal rendement moeten hebben en dat een dienstverlening wordt geboden die aansluit bij de schaal van Staphorst.

Een combinatie met andere functies en/of voorzieningen kan de mogelijkheden op dit punt vergroten. Op basis van de ervaringen van de afgelopen 4 jaar in Staphorst zelf en van

ervaringen rond andere VVV-vestigingen zal onderzocht worden wat de beste vorm van VVV-dienstverlening voor Staphorst is; professionalisering maar vooral optimalisering zijn hierbij sleutelwoorden. Hierbij wordt ook het initiatief van een folderpunt in IJhorst bij 'Kroko' meegenomen. Een folderpunt daar kan de toeristische ontwikkeling van Staphorst zeker ondersteunen, o.a. door toeristen te wijzen op de voorzieningen en mogelijkheden van Staphorst dorp en elders binnen de gemeente.

Duidelijk zal zijn dat op basis van een goed plan een afweging gemaakt zal moeten worden, hoe de voor de VVV en voor marketing/ PR beschikbare middelen het meest effectief en efficiënt ingezet kunnen worden. In het financieel meerjarenperspectief voor 2010 en daarna is al rekening gehouden met een beperkt extra budget in dit kader.

4.4 grotere participatie ondernemers gemeente Staphorst in de VVV

Om de activiteiten zoals opgenomen in deze nota te kunnen uitvoeren en de doelstellingen te kunnen realiseren, is een groot draagvalk, een actieve participatie en een goede samenwerking tussen alle ondernemers en organisaties noodzakelijk. Aandachtspunt hierbij is het onderscheid tussen recreatieondernemers (primaire belanghebbenden) en andere ondernemers (in het algemeen meer indirect belang hebbenden). Dit onderscheid is van belang bij de benadering van de doelgroepen.

Op dit moment is de participatiegraad van ondernemers uit Staphorst bij de VVV nog erg laag; een betere participatie is noodzakelijk om samen echt iets van de grond te krijgen. Dit is ook een voorwaarde om de gemeentelijke inzet van middelen in de toekomst te continueren.

4.5 voortzetting regionale samenwerking

De regionale samenwerking van de afgelopen 5 jaar heeft voor Staphorst zonder meer een meerwaarde gehad. Het is voor Staphorst van belang om deze samenwerking voort te zetten, met name op de volgende punten.

- **Reestdal op de Kaart.**

Dit project was een uitvloeisel van het bredere (dan recreatief-toeristische) project 'Samen over de Reest'. In 'Reestdal op de Kaart' werken het Recreatieschap Drenthe, de Regio IJsselvecht, de gemeenten De Wolden, Hardenberg, Meppel en Staphorst samen om het toeristische product van het Reestdal te versterken op basis van de geformuleerde kernkwaliteit: rust, ruimte, natuur en cultuurhistorie.

In aansluiting op de toeristisch-recreatieve visie 2006-2010 en de uitvoering van het actieprogramma 2007 – 2008 zal de verdere ontsluiting en 'vermarkting' van het Reestdal een vervol moeten krijgen, zodat de gerealiseerde maatregelen optimaal effect zullen krijgen. De gezamenlijke aanpak is veel effectiever en efficiënter dan wanneer de gemeente dit alleen zou doen. Tevens kan op deze wijze goed worden afgestemd met en worden meegelift met de marketing en productontwikkeling van het Vechtdal Overijssel,

- **Regionale en provinciale samenwerking; positionering**

Als het gaat om het toeristisch-recreatieve beleid, de zonering (wat willen wij waar wel/niet en hoe reguleren wij dat zoveel mogelijk), de noodzakelijke infrastructuur (incl. de wegen en routes), de afstemming met provinciaal en regionaal beleid op andere terreinen (b.v. natuur, gebiedsontwikkeling) is samenwerking met andere gemeenten, met de provincie en op regionaal/provinciaal niveau met b.v. Landschap Overijssel, Natuurmonumenten en Staatsbosbeheer vaak noodzakelijk. Samenwerking op dat niveau maakt het tevens mogelijk om projecten zoals te realiseren met aanzienlijke financiële bijdragen (provincie, Leader e.d.). Dit geldt o.a. voor het realiseren van de

toegankelijkheid van natuurgebieden, het fietsknooppunten en wandelroutesysteem en recreatieve fietspaden. Daarnaast kan door deze samenwerking gebruik worden gemaakt van specifieke know how, deskundigheid en ervaring binnen de regio, die de gemeente Staphorst als kleine gemeente zelf niet of onvoldoende heeft.

De gemeente Staphorst vindt het daarom belangrijk om deze samenwerking in de komende periode voort te zetten. In overleg met de overige betrokken gemeenten wordt bezien op welke wijze dit vormgegeven kan worden, nu de regio IJsselvecht is opgeheven.

Ad 4. Samenwerking, organisatie en marketing:

b. Ontwikkelen en realiseren van een gezamenlijke en samenhangende marketing op basis van de twee geformuleerde profielen.

Deels 'lift' Staphorst mee op de regionale marketing en PR, met name voor het Reestdal en, in iets breder kader, de paraplu van Vechtdal – Overijssel.

Voor Staphorst is het daarnaast van belang om de naam en het toeristisch recreatieve product van Staphorst zelf, op basis van het geprofileerde toeristische profiel van Staphorst/Rouveen, op een positieve manier onder de aandacht te brengen. Hiervoor zijn hoe dan ook meer middelen nodig dan nu beschikbaar zijn.

Profilering van Staphorst en verbetering van de uitstraling van Staphorst kan zich niet beperken tot alleen toerisme en recreatie. Het kan niet los worden gezien van de bredere profilering van Staphorst als stad om te wonen en te werken. Dit vereist zorg, afstemming en gecoördineerde inzet van middelen vanuit de toeristische organisaties en de gemeente zelf.

4.6 maken en uitvoeren van een PR- en marketingplan voor Staphorst

Om op een effectieve, zorgvuldige en bij Staphorst passende manier Staphorst toeristisch te 'vermarkten' zal een PR- en marketingplan worden opgesteld. Dit zal gebeuren in nauw overleg tussen de gemeente en RBT/VVV, gelet op het bredere belang hiervan dan alleen voor toerisme en recreatie.

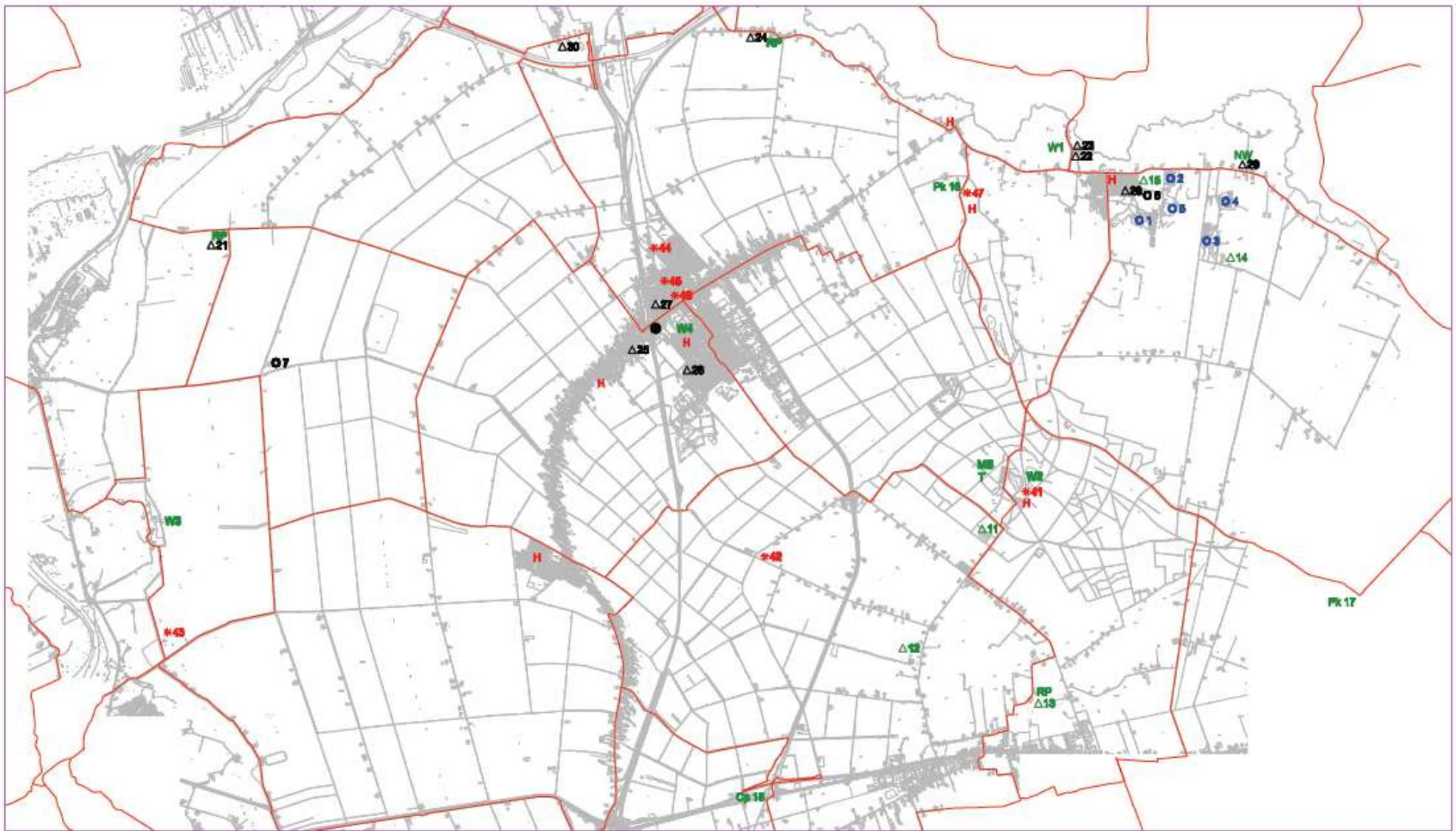
Aandachtspunten voor dit plan zijn in ieder geval:

- de PR gericht op de kansrijke toeristische doelgroep 50-plussers;
- helderheid en duidelijkheid in de informatie over Staphorst en wat hier wel en niet geboden wordt;
- optimaal gebruik van moderne technologieën;
- specifieke aandacht voor de belangrijke doelgroep 50-plussers;
- zo mogelijk één toeristische website van Staphorst met koppeling naar VVV-site;
- welkomstborden bij de 'toegangspoorten' van Staphorst dorp en het Reestdal en informatieborden op centrale plaatsen en voor de belangrijkste voorzieningen; dit binnen de randvoorwaarden van het algemene gemeentelijke beleid in dit kader.

Toeristen moeten zien dat zij in Staphorst en in het Reestdal komen, moeten snel kunnen zien wat er waar te zien en te doen is en zij moeten voelen dat zij hier welkom zijn

Bijlage 1
bij de
Beleidsnota recreatie en toerisme

Kaart met overzicht voorzieningen, met toelichting



- O nr. Groepsaccomodatie
- O nr. Recreatiepark
- Hotel
- △ nr. Minicamping
- Pk nr. Paalkampeervlaats
- Cp nr. Camperovernachtingsplaats
- △ nr. Bed & Breakfast

- H Horeca
- MB MountainBike Trial
- NW NordicWalkingroute
- *nr. Recreatievoorziening
- RP RustPunt
- T Trimparcours
- Wnr. Wandelroute(s)

GEMEENTE STAPHORST



Postbus 2, 7920 AA Staphorst
 Steenweg 24, 7911 DE Staphorst
 Telefoon: 0522-437400
 Fax: 0522-437400
 E-mail: gemeente@staphorst.nl

Project:
 Fietsknooppunten

Onderdeel:
 Verblijfsrecreatie

Gebruik	Soort	Wijk/gp	Wijk/gp	Wijk/gp	Bestemmings
A. van Dijk	06-03-2009				WZ38-7008 - Verblifrecreatie.dwg

Titel:
 WZ38-7008

Maatschappij:

Schaal:

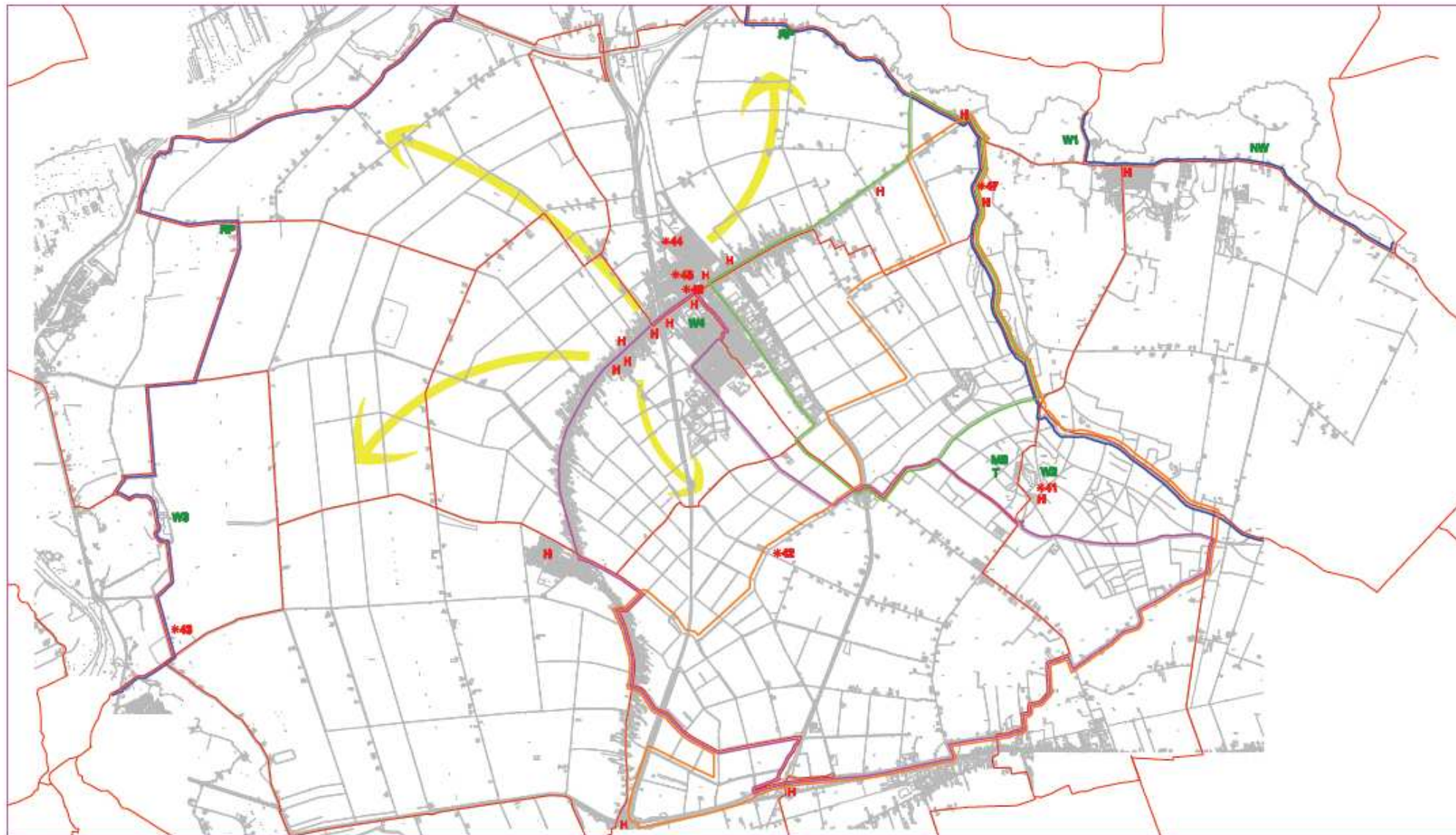
1:5000

Bijlage ad kaart 1, Verblifsrecreatie voorzieningen

- O** Recreatieparken
 - 1 De Witte Bergen
 - 2 Striks Erve
 - 3 Résidence IJhorst
 - 4 't Veldhuijs
 - 5 Camping De Vossenburcht
- O** Groepsaccommodaties
 - 6 't Olde Strik
 - 7 Reezicht
- Hotels
 - 10 Waanders
- △** Minicampings
 - 11 De Dassenbrucht (Natuurcamping)
 - 12 Rollecate
 - 13 De Zonnehorst ook RP
 - 14 De Veentjes
 - 15 De Scheepershoeve
- Pk** Paalkampeerplaatsen
 - 16 Het Schot
 - 17 Kievitshaar
- Cp** Camperovernachtingsplaats
 - 18 De Roustap
- △** Bed & Breakfast
 - 21 Eben Haezer ook RP
 - 22 Het Gasthuis
 - 23 Pastorie Boerderij
 - 24 De Klepper ook RP
 - 25 't Hokkie
 - 26 De Grutto
 - 27 't Achterhuus
 - 28 De Scheepershoeve
 - 29 Pension Lubberink
 - 30 Vrienden op de Fiets
- *** Recreatievoorzieningen c.a.
 - 41 De Zwarte Dennen (recreatievijver)
 - 42 De Broene Eugte (zwembad)
 - 43 De Veldschuur (natuur en cultuureduc.)
 - 44 De tippe (evenemententerrein)
 - 45 Kinderboerderij
 - 46 Museumboerderij
 - 47 De Kasteelhoeve
- H** Horeca
- Rp** Rustpunt

Bijlage 2
bij de
Beleidsnota recreatie en toerisme

Kaart met recreatieve routes, met toelichting en enkele andere routekaartjes



- Route 1
- Route 2
- Route 3
- Route 4
- Route 5

Indicatie nieuwe klaverbladroute's

- H** Horeca
- MB** MountainBike Trial
- NW** NordicWalkingroute
- *nr** Recreatievoorziening
- RP** RustPunt
- T** Trimparcours
- Wnr.** Wandelroute(s)

GEMEENTE STAPHORST



Postbus 3, 8280 AA Staphorst
 Telefoon 0522-497000
 Fax: 0522-497001
 E-mail: gemeente@staphorst.nl

Project:
Fietsknooppunten

Onderdeel:
Fietsknooppuntensysteem

Redactie:	Datum:	Wijziging:	Wijziging:	Wijziging:	Bestandnaam:
A. van Dijk	09-03-2008	02-04-2008			WZ08-T004 - Fietsknooppunten.dwg

Tekening:

WZ08-T004

Maatschappij:

Schaal:

1:5000

Legenda kaart recreatieve routes, bijlage 2

Belangrijkste fietsroutes:		
1	Reestdalroute ANWB
2	Bos- en Ooievaarroute VVV
3	- - -	Zwarte Dennenroute VVV
4	- - -	Staphorsteroute Waterschap Groot Salland
5	- - -	LF9 St. Landelijk Fiets Platform

wandelroutes:

W1	4 kuierroutes vanuit en rond IJhorst kaart bijgevoegd
W2	Boswachterij Staphorst * Belevingspad * Bovenhaarwandeling * Zwarte mezenpad (kinderen) * Vier Bergenroute * Reestdalroute
W3	bestaande paaltjes route Olde Maten
W4	dorpswandeling Staphorst

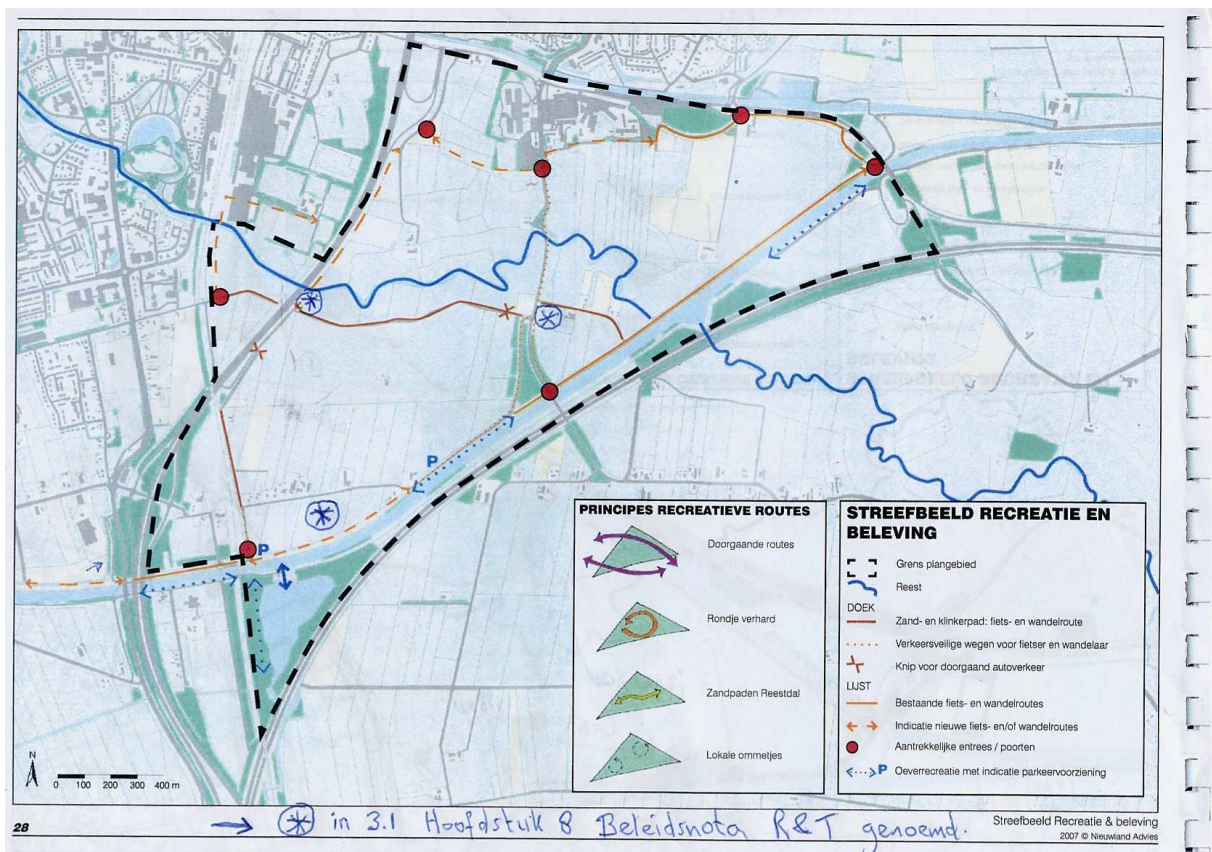
overige routes:

T	Trimpad Boswachterij
MB	Mountainbike route Boswachterij
NW	Nordic Walkingroute door n.o.-punt gemeente Staphorst
R	Rustpunt
H	Horeca

Ruiterroute (IJhorst- lus Boswachterij- De Haar)
Autoroute Authentiek Staphorst (aparte bijlage)

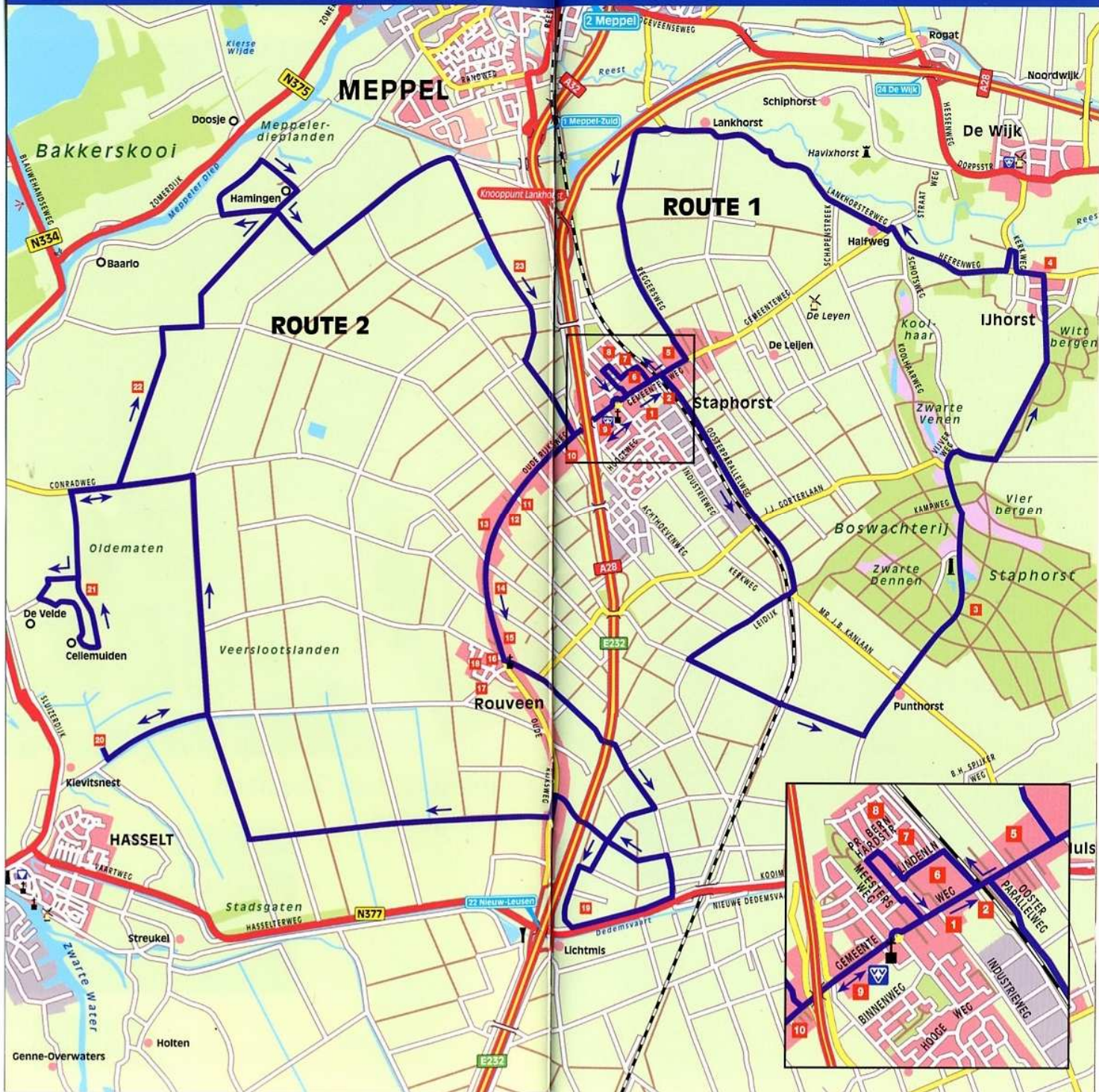
gele pijlen Indicatie voor de nog te realiseren thematische 'klaverbladroutes'

NB Rustpunten en horeca zijn ook op deze kaart aangegeven omdat deze van direct belang zijn voor de wandelaars en fietsers.



→ ⊗ in 3.1 Hoofdstuk 8 Beleidsnota R&T genoemd.

Plattegrond

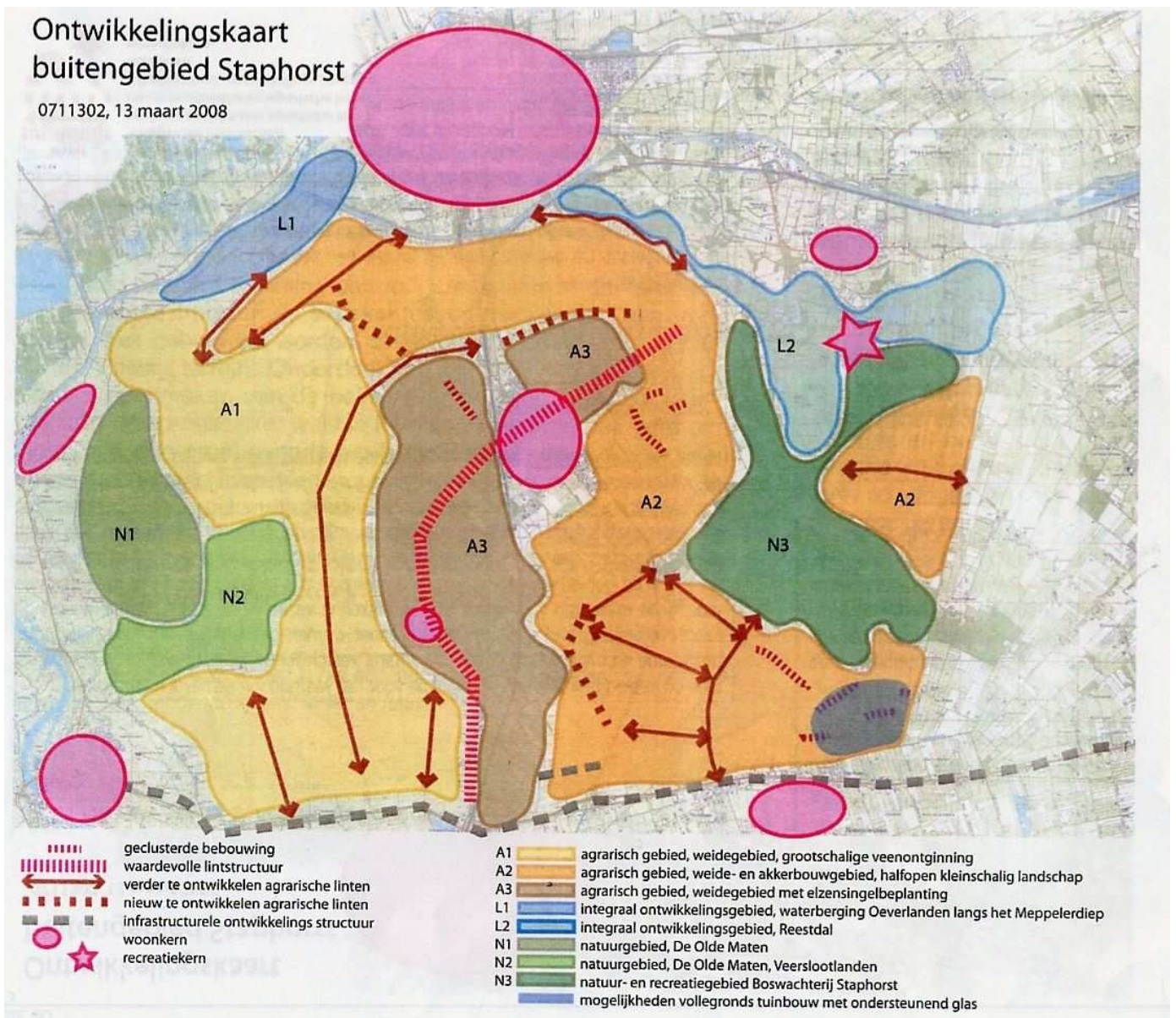


Bijlage 3

bij de

Beleidsnota recreatie en toerisme

Kaartje Kadernota Buitengebied



Bijlage 4

bij de

Beleidsnota recreatie en toerisme

Matrix resultaten SWOT-analyse

sterke punten	kans 1 groei 50+ (tijd, geld)	kans 2 behoefte aan rust, authenticiteit, C(cultuur) & N(atuur)	kans 3 verbreding agrarische sector	kans 4 gebiedsinv. plan, ruilvkv., best. plan BG
auth.dorpen Staphorst/Rouveen	* gerichte PR op basis van c.hist. profiel; activiteiten en arrangementen afstemmen op cult.h. profiel en op deze doelgroep * idem verblijfsrecre. in deze dorpen.	* PR profiel Staphorst dorp * voorz./act. Sth. aansluiten bij profiel * Staphorstdagen uitbreiden; profileren en meer bekendheid geven.	* agrar. karakter hoort bij Sth. /Rv; profilieren en gerbruiken bij nevenactiv. van de agrar. bedrijven.	* behoud en versterking cult.hist.waarden en karakter verankeren/ waarborgen ook in bestemmingsplan buitengebied * hist. unieke landschapsstructuur waarborgen/verankeren in best.pl. BG
natuur en landschap	* optimaal gebruik van mogelijkheden natuur en landschap voor deze doelgroep * gerichte PR op basis van 'natuurprofiel'; activiteiten en arrangementen afstemmen op profiel en op deze doelgroep	* toegankelijkheid, routes, belevings- mogelijkheden Reest en OM bevord. * in meer natuurgebieden wandelroutes, liefst rondjes en verbindingen * meer men- en ruiterroutes	* recre. toeristisch gebruik bevorderen van en verbindingen realiseren tussen de bestaande zand- en boerenpaden; deze verbeteren (niet verharden!)	* compens. mogelikh. toer.camp. e.a. * verbind. realiseren tussen w.paden * knuppel/wandelpaden Reest/Olde M. * idem stroken voor kano-/fietsroutes * idem stroken voor men-/ruiterroutes
unieke combinatie; uitvalsbasis	* kwal. hogwaardige, kleinsch., bij profiel passende B&B/erfgoedlogiesvoorz. * idem minicampings (agrar./natuur), ook deze met goede kwaliteit.	* kwal. hoogwaardige, bij profiel passende B&B/erfgoedlogiesvoorz. * idem minicampings (agrar./natuur), ook deze kwalitatief goed en rustig	* erfgoedlogies in boerderijen; * agrar. minicampings bij Sth./Rv	* aandacht voor infrastructuur (bereikbaarheid verblijfsvoorz.)
ruim en divers horeca aanbod	* aandacht (houden) voor kwaliteit, met name ook voor deze doelgroep	* versterken daghoreca in centrum Sth. met aandacht voor Sth. 'uitstraling'	* kleinschalige landwinkel/theehuis e.d., met name langs routes	* waar nodig aanvullende mogelijkheden horeca inbouwen (bv. Theehuizen) mits goed inpasbaar in landschap e.d.
zwakke punten				
ongelijke verdeling verblijfsrecreatie; recre.druk IJhorst e.o..	* agrar. MC's in buitengebied Sth/Rv; * erfgoedlogies (B&B, appart.) in boerderijen in De Streek en in buitengebied Staphorst/Rouveen	* agrar. MC's s in buitengebied Sth/Rv; * erfgoedlogies (B&B, appart.) in boerd. De Streek (en buitengebied Sth/Rv.) * <i>overlast verminderen door klaphekjes en betere faciliteiten op de kuierroutes?</i> * <u>niet meer</u> recre. in IJhorst, tbv natuur	* agrar. MC's s in buitengebied Sth/Rv; * erfgoedlogies (B&B, appart.) in boerd. De Streek (en buitengebied Sth/Rv.)	* kleinsch. verbl.recre. in buitengebied mogelijk maken en reguleren; * <i>idem erfgoedlogies e.d. in De Streek</i> * infrastr./inpassing recreatieparken verbeteren -> minder verkeersoverlast
zeer beperkt aanbod dagrecre. (ihb kinderen)	* (dag)arrangementen met kwaliteit! * nadruk op cultuur en natuur activ. * activ. met rustfacilit. langs routes * niet alleen via internet PR * toer. trekker krijgen voor 50+!	* kwalit.verb. Museumboerderij; combinatie met exporuimte St. Eelsingh * cult.hist./-natuurroutes voor kinderen * Staphdagen uitbreiden+ PR met profiel * goed aanbod+ 'trekker(s)' realiseren dagrecre. C&N.	* landwinkels als agrar. nevenactiv. ; * kleinsch. dagrecre. met agr. karakter, b.v. boerderij activiteiten voor kinderen * 'Boerenmarkten' organiseren	* recre. functie zandwinlocaties verank. * ook elders locaties voor dagrecre.? * locatie AMBC; ook toeristen trekken * ruimte voor toer.trekker??? * verplaatsen zwembad (naar kern Sth.)
slechte, onveilige recre. routes tussen kernen, voorzieningen, recre.geb.	* goede veilige fiets-/wandelroutes belangrijk voor deze doelgroep; * veilige doorgaande fietsroute IJhorst - Staphorst- Olde Maten realiseren	* veilige en aantrekkelijke verbindingen naar/door cult.hist.dorpen en natuurgeb. * rustpunten onderweg langs routes (bankjes, horeca, landwinkel/rustp.)	* agrar. nevenact. en rustpunten realiseren met name langs de routes	* ruimte vrijmaken voor vrijliggende fietspaden/uitwijkhavens bij ruilraveling * idem voor oplossen gevaarl.punten/ knelpunten dekkend netwerk (bv Matenw)
samenw., organisatie, informatie, PR, ICT	* speciale arrangementen gericht op deze doelgroep aanbieden * speciale PR richten op 50+ met gebruik van profielen C&N	* arrangementen en samenwerking op basis van de kansen die hier liggen; * meer themaroutes met activ., samen! * goede PR over wat er al is b.v. (incl. routes, C&N-beleving, activiteiten)	* agrar. nevenactiviteiten realiseren; ook opnemen in arrangementen * 'Boerenmarkt(en)' organiseren	* goed overleg -> goede belangenafw. en zo mogelijk win-win situaties
NB algemeen nog:	actieve rol Plf. R&T/ gemeente /VVV t.b.v. samenwerking bij arrangementen, routes, avementen en activiteiten; bijeenkomsten/geld o.a.. En: zie voorbeelden elders!			

sterke punten	bedreiging 1	bedreiging 2	bedreiging 3
	Staphorsters iha behoudend, intern gericht, zondagsrust	afnemende behoefte (gezins)kamperen	verschraling voorzieningenaanb.
auth.dorpen Staphorst/Rouveen	* 2 profielen uitdragen; diversiteit/eigenheid! * wederzijds respect uitdragen en vragen * duidelijk profiel Sth/Rv; authenticiteit benadrukken; * verblijfs en dagrecr. Sth/Rv aansluiten bij profiel * activiteiten ma.-zat. promoten (Sth.weekend vr./zat.?!)	* (alleen) kans voor tweede (grotere) camping als deze zich aansluit bij profiel van Staphorst-dorp * Staphorst meer en beter toeristisch profileren, t.a.v. cult.hist. waarden, voorzieningen, activiteiten	* toer. aantrekkelijkheid Staphorst uitdragen -> meer toeristen -> groter econ. draagvlak voorz.
natuur en landschap	* respect vragen vragen voor zondagsrust met name in gebied rond Staphorsth/Rouveen	* kwaliteitsverb. faciliteiten toeristische camping * alleen nieuwe (mini)campings indien meerwaarde en onderscheidend, gericht op/ ingepast in natuur/ agrar. karakter, landschap; altijd kwaliteitseisen.	* PR aantrekkelijk, gevarieerd, uniek landschap kan toeristen trekken -> groter econ.draagvlak voorz.
unieke comb; uitvalsbasis	* kleinsch. verblijfsrecr. Sth/Rv. uitbreiden en richten op specifieke, bij profiel passende doelgroep	* ligging/mogelijkheden als uitvalsbasis promoten * unieke combinatie 2 profielen uitdragen (PR)	* functie Staphorst als uitvalsbasis benadrukken -> meer toeristen -> groter econ. draagvlak voorz.
ruim en divers horeca aanbod	* PR voor horeca op andere dagen (vr./zat. met name) * helderheid over wat wel/niet open is op zondag, incl. verwijzing naar open horeca (ook in IJhorst???)	* samenwerking/arrangementen camping met restaurants betekent extra kwaliteit	* aabod (dag) horeca is niet zo divers! Meer terrasjes, koffie- en broodjeszaken e.d. in de kernen -> meer toeristen -> meer econ. draagvlak
zwakke punten			
ongelijke verdeling verblijfsrecreatie; recr.druk IJhorst e.o.	* kleinsch. verblijfsrecr. Sth/Rv. uitbreiden en richten op specifieke, bij profiel passende doelgroep * belang recreatie voor Staphorst duidelijk maken, met inachtneming wederzijds respect	* nieuwe (agrar.) minicampings met name in agrar.gebied Sth./Rv; andere doelgroep, geen concurrent; profileren. * geen nieuwe grote/concurrerende toer. camping in gebied IJhorst	* uitbreiding verbl.rec. Sth./Rv. -> groter econ. draagvlak voor voorzieningen/winkels in Sth./Rv.; * betere verbindingen verbl.rec. IJhorst-kernen -> groter econ. draagvlak voorz./winkels; * samenwerking realiseren verbl.rec.- winkels! (win- win situatie)
zeer beperkt aanbod dagrecr. (ihb kinderen)	* bestaande activiteiten/evenementen meer openstellen voor/ promoten naar toeristen; * meer toer.activ. in de kernen kan, ook in Sth./RV, <u>mits</u> wederzijds respect+zondagsrust (vr./zat. wel weekend!) * Staphorstdagen uitbreiden ; profileren en meer PR	* goed aanbod goed bereikbare dagrecreatie maken, met name ook voor gezinnen met kinderen; * kwaliteitsverb./uitbr. dagrecr. facilit. toer. camping ook t.b.v. <i>gasten van b.v. minicampings ???</i> * aantrekkelijke kinderactiviteiten en kinderroutes bieden	* dagrecreatie in de kernen versterken -> meer toeristen -> groter econ. draagvlak voorz. * routes door de kernen langs de winkels, horeca, voorzieningen en activiteiten
slechte, onveilige recr. routes tussen kernen/ voorzieningen/recr.geb.		* goede veilige routes is in voordeel van camping(s), maakt ook del uit van faciliteiten/kwaliteit!	* betere verbindingen tussen de kernen en verblijfsrecr. voorz -> meer bezoek kernen -> groter econ. draagvlak voorzieningen
samenw., organisatie, informatie en PR	* afstemming, wederzijds respect tussen alle betrokkenen* a * heldere profilering en informatie * <u>samen</u> met bevolking en Hist.Ver. Staphorst PR	*arrangementen campings - horeca - dagrecr. e.d. * samenw. alle betrokkenen tbv vereiste kwaliteit *goede PR op basis van profielen en kwaliteit * breder gebruik faciliteiten grote toer. camping tbv andere (mini)campings en ook bewoners	* samenwerking horeca/ middenstand e.d. met toer.verbl.rec. , b.v. in de vorm van PR, verwijzen en arrangementen -> groter econ. draagvlak voorzieningen *aantrekkelijke folder, ook info winkels/voorz.

Bijlage 5
bij de
Beleidsnota recreatie en toerisme

Achtergrondinformatie

Staphorst, september 2008

Bijlage ad 2.1 Deelgebieden

2.1 Deelgebieden gemeente Staphorst

2.1.1 Staphorst dorp en De Streek.

Het ca. 12 km. lange bebouwingslint van Staphorst en Rouveen kenmerkt zich door een omvangrijk en cultuurhistorisch zeer waardevol boerderijenbestand. Maar liefst 300 panden in de gemeente Staphorst zijn aangewezen als rijksmonument en nog eens 300 hebben de status van gemeentelijk monument. Het gehele bebouwingslint is aangewezen als beschermd dorpsgezicht. Hierbij is sprake van een historische samenhang met het achterliggende landschap. Kenmerkend zijn de achterelkaar gelegen boerderijen met gezamenlijke toegangsweg, de eenheid in vormgeving met de harde kleuren groen en blauw en rieten daken, de karakteristieke melkrekken, gekartelde randen en wielmotieven en de erfinrichting van de boerderijen.

De traditionele Staphorster klederdracht wordt nog steeds door een klein deel van de bevolking gedragen, hoewel dit een afnemend gebruik is. In de dorpen zijn diverse bedrijven en locaties waar oude ambachten worden uitgeoefend of waar traditionele Staphorster kleding en producten worden gemaakt en/of verkocht.

2.1.2 Houtsingelgebied De Streek (elzensingels)

Het landschappelijk zeer karakteristieke en waardevolle houtsingelgebied ligt rond het boerderijenlint van de dorpen Rouveen en Staphorst. Kenmerkend zijn:

- het open karakter. Van oudsher had dit gebied een gesloten karakter, maar het is nu meer open door de kap van elzensingels;
- smalle, langgerekte kavels;
- het beplantingspatroon bestaat uit elzensingels op perceelgrenzen.

2.1.3 De Olde Maten

De Olde Maten, in het westelijk veengebied van de gemeente Staphorst, bestaat uit een uniek slagenlandschap met trekgraten. Door haar lage ligging en de vervening is het een bijzonder drassig gebied. De trekgraten of boksloten zijn deels verland, waardoor een bijzonder mooi natuurgebied is ontstaan. Het natuurgebied de Olde Maten maakt deel uit van de ecologische hoofdstructuur en is aangewezen als Natura 2000 gebied. De belangrijkste natuurwaarden zijn sloot- en slootoevervegetaties, schrale graslanden, moerassen en moerasbossen, weidevogels, ganzen, amfibieën en dagvlinders. In de omgeving zijn met veel agrariërs beheersovereenkomsten afgesloten. Ten noorden van de Olde Maten liggen nog de oeverlanden langs het Meppelderdiep belangrijk voor moerasvogels.

2.1.4 De boswachterij Staphorst

De boswachterij wordt beheerd door Staatsbosbeheer. Het bos wordt afgewisseld met open plekken door heide- en venrestanten. In de boswachterij ligt de grote recreatievijver, de Zwarte Dennen. De boswachterij maakt deel uit van de ecologische hoofdstructuur. In de boswachterij komen roofvogels, uilen en andere vogelsoorten voor, zoogdieren (o.a. de das), reptielen en dagvlinders.

2.1.5 Het beekdallandschap van de Reest

Ook het beekdallandschap van de Reest, in het noorden van de gemeente Staphorst, maakt deel uit van de ecologische hoofdstructuur. De Reest is een smalle, sterk meanderend laaglandbeekje met voedselrijke grasland-, sloot en oevervegetaties, zoogdieren (das o.a.), reptielen, amfibieën en vissen. De Stichting Landschap Overijssel heeft delen van het beekdal in beheer. Het landschap is erg afwisselend door bosjes, houtwallen, singels, grasland en door de hoogteverschillen. Een bijzonder stukje van het Reestdal is de driehoek, ingeklemd tussen verkeerswegen en de Reest ten zuid oosten van Meppel. Hier ligt de landschappelijk en cultuurhistorisch waardevolle “Stadsrandzone Meppel – Reestdal”.

2.1.6 Het dorp IJhorst met aangrenzend bosgebied

Het dorp IJhorst ligt aan de Reest. Het beschikt over een beperkt aantal winkels en andere voorzieningen. In het bosgebied ten zuidoosten van het dorp zijn de grote toeristische verblijfsvoorzieningen c.q. vakantieparken geconcentreerd. In het gebied rond IJhorst (incl. het beekdal van de Reest) komen o.a. veel ooievaars voor; deze zijn afkomstig uit het gebied rond De Wijk aan de overzijde van de Reest en ‘waaieren’ uit over het hele grondgebied van de gemeente Staphorst.

2.1.7 Het agrarisch buitengebied

De rest van het buitengebied van de gemeente Staphorst heeft een overwegend agrarisch karakter. Het betreft hier het open slagenlandschap tussen de Olde Maten en de lijn Rouveen - Staphorst dorp – Halfweg, maar ook het zandontginningsgebied in het oosten van de gemeente Staphorst. Deze gebieden hebben een open en relatief grootschalig karakter. In dit gebied liggen één voormalige en één actieve zandwinlocatie.

Bijlage ad 3. Beleidskaders

3.1 Kadernota Buitengebied (juli 2008)

In juli 2008 is de Kadernota Buitengebied gemeente Staphorst vastgesteld. Hoofdstuk 5 van deze kadernota gaat over recreatie en toerisme en vormt daarmee (in combinatie met figuur 9 in deze kadernota, de “Ontwikkelingskaart buitengebied Staphorst”,) het globale kader voor de toekomstige ontwikkelingsmogelijkheden van het buitengebied op het terrein van recreatie en toerisme.

In de kadernota is aangegeven recreatie en toerisme in de toekomst in toenemende mate mede economische drager van het buitengebied zullen zijn, naast de landbouw. Als de gemeente recreatie en toerisme meer wil benutten als (nieuwe) economische drager, zal daarvoor in planologische zin wellicht meer ruimte moet worden geboden dan voorheen, d.w.z. niet alleen maar in de vier eerder daarvoor aangewezen ontwikkelingszones. De **uitgangspunten** zoals geformuleerd in de kadernota voor wat betreft **recreatie en toerisme** zijn:

“In principe is er in het hele buitengebied – onder voorwaarden- ruimte voor (kleinschalige) recreatieve ontwikkelingen. Het landschap is daarbij kaderstellend. Kleinschalige verblijfsrecreatie in de vorm van ‘kamperen bij de boer’ is gekoppeld aan de agrarische functie als nevenactiviteit. Ook bij voormalige agrarische bedrijven in het buitengebied is deze vorm van kleinschalige verblijfsrecreatie mogelijk. Een groepsaccommodatie is ook toegestaan bij voormalige agrarische bedrijven. Een bed & breakfast is mogelijk bij zowel (voormalige) agrarische bedrijven als burgerwoningen. Voor de verder ontwikkeling van recreatie en toerisme biedt de gemeente ook ruimte aan routegebonden recreatie en de ontwikkeling van dagrecreatieve voorzieningen.”

Overigens dient opgemerkt te worden dat een discussiepunt is of een minicamping, die is gestart als nevenactiviteit bij een agrarisch bedrijf, bij c.q. na beëindiging van dat agrarisch bedrijf alleen voortgezet zou mogen worden door de eigenaar van het agrarisch bedrijf of ook door een eventuele nieuwe eigenaar van het perceel.

Enkele specifieke punten die worden genoemd zijn nog:

- kansen voor recreatief medegebruik van de sterke punten i.c. van de hoge natuur- en landschapswaarden van het buitengebied (slagenlandschap Olde Maten., houtsingelgebied de Streek, boswachterij en het beekdallandschap van de Reest);
- een betere ontsluiting van het buitengebied voor fietsers en wandelaars, met goede aansluiting tussen de diverse recreatieve fiets-, wandel- en rutterroutes in het gebied en op die buiten het grondgebied van Staphorst;
- zoeken naar ruimte voor de motorsportactiviteiten;
- kansen voor waterrecreatie door kanoroutes en, op termijn, naar en op de voormalige (Kerkenland) en huidige (Hooijdijk) zandwinlocaties;
- bestaande toeristische bedrijven moeten ontwikkelingsruimte krijgen.

Hoofdstuk 7 van de kadernota bevat de **ontwikkelingskaart en de toelichting** daarop.

In de toelichting wordt aangegeven welke ontwikkelingenmogelijk zijn binnen:

- het agrarisch gebied; hier staat de agrarische functie en ontwikkeling voorop;
- de natuurgebieden; voorop staan hier de natuur en het toeristisch medegebruik;
- de integrale gebieden; hier komen verschillende functies naast elkaar voor, zoals landbouw, natuur en recreatie.

3.2 Coalitieakkoord gemeente Staphorst 2006- 2010

In het coalitieakkoord wordt de voorwaardenscheppende rol van de overheid op het terrein van recreatie en toerisme genoemd. De gemeente ondersteunt, in aansluiting op particulier initiatief, activiteiten zoals kamperen bij de boer, toeristische opstappunten, kamperen bij de boer en recreatieve wandel- en fietspaden en –routes. Dor deze paden moeten de unieke gebieden in de gemeente (de “parels”) aan elkaar worden gekoppeld. Het behoud van de eigen identiteit als karakteristieke landelijke gemeente is daarbij het uitgangspunt.

Specifiek aandachtspunt in de fietsroutes: een veiliger oversteek van de N377 tussen het einde van de Holtrustweg en de fietsbrug over de Dedemsvaart.

3.3 Overige gemeentelijke beleid

- In het ‘**Belvedere beleid**’ zijn richtlijnen geformuleerd voor ontwikkelingen op ruimtelijk terrein, ter bescherming en mogelijk versterking van de authentieke streekbebouwing en de ruimtelijke structuur;
- **Geurbeleid:** in principe zijn verblijfsrecreatieve voorzieningen ‘geurgevoelige objecten’; indien dit een belemmering zou vormen op de verdere ontwikkeling van recreatief-toeristisch beleid kan de raad in een WVG-verordening besluiten dat dergelijk voorzieningen geen geurgevoelige objecten zijn. Een dergelijke verordening bestaat in de gemeente Staphorst (nog) niet.
- **Landinrichtingsprojecten.**
Er vindt momenteel een voorverkenning plaats voor een beoogde herverkaveling van het gebied Staphorst en het Reestdal. Eventueel noodzakelijke ruimte voor fietspaden e.d. meenemen kan in dat kader worden ingebracht.
- **Landschapsontwikkelingsplan.**
Het huidige landschapsontwikkelingsplan van de gemeente Staphorst dateert van 1998. Met een actualisatie is inmiddels een eerste start gemaakt.

3.4 Gebiedsvisie Samen Over de Reest; Reestdal op de Kaart

In december 2003 is het gebiedsplan “Samen over de Reest” vastgesteld. In dit plan hebben de betrokken overheden in Overijssel en Drenthe een gezamenlijke visie neergelegd voor dit gebied. Voor recreatie en toerisme is daarbij de volgende doelstelling geformuleerd:

“Kernkwaliteiten van het gebied zijn: rust, ruimte, natuur en cultuurhistorie. Het toeristische product moet op basis van deze kwaliteiten worden versterkt, waarbij gewerkt moet worden aan het invulling geven van de gewenste zonering en aan samenhang van ontwikkelingen. Maatregelen moeten gericht zijn op kwaliteitsverbetering en verantwoorde groei met als resultaat: seizoensverbreding, stimuleren van herhalingsbezoek, en vergroting van de herkenbaarheid van het Reestdalgebied.”

Op basis van dit gebiedsplan en van deze doelstelling hebben het Recreatieschap Drenthe, de Regio IJsselvecht (12 samenwerkende gemeenten, incl. Staphorst) en de regionale bureaus voor toerisme in deze regio in 2006 een toeristisch-recreatieve visie voor het Reestdal uitgewerkt, met een bijbehorend actieplan. Als hoofdthema is daarbij gekozen: “*struinen in een natuurlijke en cultuurhistorische omgeving.*” Doelstelling van het actieprogramma 2006-2008 was om door een totaal van bestaande en nieuwe fiets-,

wandel- en ruiterroutes met toeristische overstappunten, rust- en steunpunten “*het Reestdal als echt compleet wandel- en fietsgebied te profileren*”. In het actieprogramma zijn daartoe ook diverse promotie- en marketingprojecten opgenomen, zoals het Toeristisch informatiemagazine Reestdal en de “Reestdalkaart”.

In het kader van het actieprogramma 2006 – 2008 is eind 2007 het rapport “Interpretatie Reestdal; Reestdal op de Kaart” opgesteld. Doel was om te benoemen wat het bijzondere en onderscheidende van het Reestdal is, en om dit in een pakkende boodschap verwoorden en te verbeelden. Hieruit komt naar voren, dat het Reestdal zich onderscheidt als ‘idyllisch natuurrijk boerenland langs een kronkelende grensrivier’. Het gewenste imago dat aansluit bij deze kenmerken is: ‘vriendelijk en persoonlijk’, en ‘betoverend en onthaast’. Als hoofdthema voor het Reestdal is daarom gekozen: **“Struinen in een natuurlijke en cultuurhistorische omgeving”**.

Als belangrijke doelstellingen voor het Reestdal worden nog genoemd:

- een aantal goede ‘poorten’ realiseren voor het Reestdal;
- verdere ontwikkeling van het netwerk van recreatieve en toeristische paden, incl. rust- en speelgelegenheid;
- ontwikkeling van een ‘beleveniskaart’, dat een kort en krachtig beeld geeft van de mogelijkheden om het Reestdal al ‘struinend’ te beleven. Deze is inmiddels bijna klaar.

Medio 2008 worden de laatste projecten afgerond en wordt gekeken naar de noodzakelijke en gewenste vervolgprojecten.

In de hoofdstukken 2 (inventarisatie) en 4 (evaluatie) komen diverse projecten en resultaten daarvan aan de orde uit “Reestdal op de Kaart”.

3.5 Stadsrandzone Meppel – Reestdal

De gemeente Meppel heeft een beleidsnota opgesteld voor de stadsrandzone Meppel – Reestdal. Daarbij zijn de provinciale (Drentse en Overijsselse) en regionale organisaties op het terrein van recreatie, landbouw en natuurbeheer betrokken, en ook de gemeente Staphorst.

In de nota is een ontwikkelingsvisie neergelegd die is opgebouwd uit drie streefbeelden: Natuur & water, Landschap en cultuurhistorie en Recreatie en beleving. In de nota worden 5 samenwerkingsprojecten genoemd, die een integrale uitwerking geven aan die streefbeelden:

- Project 3: vitaal en historisch cultuurlandschap.
Het zuidelijk deel hiervan is het zandontginningslandschap, dat zich uitstrekt van Meppel tot het gebied rond Staphorst. Voorgestelde trekker: Staphorst
- Project 4: veilige en aantrekkelijke routes en poorten (naar het Reestdal).
Voorgestelde trekker: Meppel.

De gemeenteraad van Staphorst heeft ingestemd met deze ontwikkelingsvisie. Staphorst zal meewerken aan de uitvoering van de projecten; de opgave “vitaal en historisch zandontginningslandschap” zal worden opgenomen in het op te stellen Landschapsontwikkelingsplan (LOP) Staphorst.

3.6 Provinciaal beleid

Het provinciale beleid in de vorm van het **Streekplan Overijssel 2000+** vormt het belangrijkste ruimtelijke toetsingskader voor het gemeentelijk beleid. Daarin is geformuleerd dat richtinggevend voor de ontwikkeling van dit gebied is:

- de natuurlijke omstandigheden van water en bodem, waarin natuur- en grondgebonden landbouw gedijen;
- een hoge kwaliteit van landschap en cultureel erfgoed.

Het landschap is kaderstellend, ontwikkelingen in het buitengebied moeten landschappelijk worden ingepast.

De provincie Overijssel is bezig een provinciale beleidsnota voor recreatie en toerisme op te stellen. Die is nog niet meegenomen omdat de inhoud nog niet duidelijk is.

3.7 Landelijk beleid

De twee belangrijkste beleidskaders zijn:

- **de ecologische hoofdstructuur (EHS)**. Deze is in 1990 door het ministerie van Landbouw, Natuur en Voedselkwaliteit. De EHS bestaat uit een netwerk van natuurgebieden. Het doel van de EHS is de instandhouding en ontwikkeling van deze natuurgebieden, om daarmee een grote aantalsoorten en ecosystemen te laten voortbestaan. Het bosgebied tussen IJhorst en Punthorst, de Boswachterij Staphorst en het gebied van de Olde Maten maken deel uit van de EHS.
- **Natura 2000**, een netwerk van Europese natuurgebieden. Het vormt de basis van het Europese natuurbeleid. Natura 2000 is gericht op de instandhouding en ontwikkeling van soorten en ecosystemen die voor Europa belangrijk zijn. Het gebied van de Olde Maten & Veerslootlanden is aangewezen als Natura 2000 gebied. Voor dit gebied zal in de komende jaren (uiterlijk 2010) in dat kader een beheerplan worden opgesteld, waarin komt te staan welke beschermende maatregelen er moeten worden getroffen.

Bijlage ad 5.1 Trends

5.1.1. Rapport “Toekomstvisie vakantiemarkt, ontwikkeling 2007 – 2015; update mei 2008 (NBTC-NIPO research)

Bevolkingsontwikkeling:

- groei vermindert
- vergrijzing, verkleuring, kleinere huishoudens

Economische ontwikkeling:

- CBS verwacht lichte groei

Technische ontwikkelingen:

- internet brengt aanbod steeds dichterbij de consument
- sneller en zuiniger reizen

Sociaal-culturele ontwikkelingen:

- toenemend belang beleveniseconomie; vakantie is beleven; behoefte aan verrijkende ervaringen en meer diepgang
- vrije tijd is quality time; behoefte aan en verwachtingen t.a.v. vrije tijd steeds groter
- oriëntatie op gezin/ gelijkgestemden; samen iets bijzonders delen
- de wereld wordt kleiner (globalisering); interesse in andere culturen neemt toe.

Verwachtingen/ trends vakantiedrag:

- de vakantiemarkt zal iets blijven groeien 1)
- meer korte vakanties te verwachten
- het aantal buitenlandse reizen groeit harder dan de binnenlandse
- groei van hotelvakanties en stedenreizen; kamperen neemt verder af
- senioren worden de belangrijkste doelgroep van de vakantiemarkt
- consument wil vakantie zelf samenstellen (dynamic packaging)
- beleving en verrijkende ervaringen tijdens vakantie belangrijker
- (interactief) internet erg belangrijk bij keuze en boeking.

1) CBS: Vooral de vergrijzing biedt grote kansen op de toeristische arbeidsmarkt:

- toenemend aantal senioren
- veel vrije tijd, veel geld
- vakanties/ reizen belangrijk (bestedingsdoel) voor hen.

Verwachte ontwikkeling vakantiemarkt, cijfermatig:

* Gemiddelde groei 2006- 2015: ruim 14%; dat is	gemiddeld	1,5 % per jaar groei;
* Bungalowparken:	gemiddeld	0,5 % per jaar groei;
* Kampeervakanties:	gemiddeld	1,0 % per jaar afname
* Korte hotelvakanties (excl. Stedentrips):	gemiddeld	4,0 % per jaar groei.

5.1.2. “Continue VakantieOnderzoek”, april 2007 *(eveneens van NBTC-NIPO)*

Ad bungalowparken:

- jonge ouders kiezen de komende jaren vooral voor grote parken met veel voorzieningen;
- senioren en hogere welstandsgroepen kiezen vooral voor losse bungalows.

Ad kamperen:

- jongeren en gezinnen met kinderen gaan voor campings met veel voorzieningen;
- 45-plussers kiezen meer voor kleinschaligheid, natuur en rust; zij kiezen relatief veel (22%) voor georganiseerd kamperen;
- Keuze vooral voor eigen tent, caravan of vouwwagen (bijna 80%); tourcaravan meest gebruikte kampeermiddel (46% nu);
- Kamperen bij de boer met name in trek bij senioren en hogere welstandsgroepen.

Kansen kampeersector:

1. vergrijzing (groeimarkt senioren met vele tijd en geld);
2. meer korte vakanties door beter draaiende economie;
3. klimaatsverandering: kans op mooi zomerweer in Nederland groter;
4. behoefte aan natuurbeleving groeit; kamperen biedt deze ervaring meer dan veel andere vakantievormen.

Adviezen:

- Segmenteer op basis van motieven van kampeerdere, durf te kiezen en richt je marketing daarop;
- Wees onderscheidend en ontwikkel activiteiten/extra's binnen dat bedrijfsconcept;
- Zorg dat u gevonden word: internet en regionale samenwerking;
- Koester de klant en houdt de relatie, ook na het verblijf.