

# HET OVERSTICHT



## Actualisatie van de lijst met karakteristieke panden binnen de bebouwde kom van Staphorst

Definitief advies

© Het Oversticht, Zwolle, mei 2009

mw. drs. J. Batelaan MA

dhr. dr. mr. G.H. Medema

dhr. J. Abbink

## Inhoudsopgave

1	Karakteristieke panden in de gemeente Staphorst	4
2	Opdracht: herwaarderen en actualiseren	4
3	Werkwijze	5
4	Inventariseren	5
5	Waarderen	5
	5.1 Selectiecriteria	5
	5.2 Beoordeling	8
	5.3 Eerste bevindingen	8
	5.4 Verschillende benaderingswijzen leiden tot andere keuzes	9
6	Rapportage en Advies	10
	6.1. Huidige karakteristieke panden die aan gestelde criteria voldoen	10
	Tabel I. karakteristieke panden, status behouden	111
	Tabel II. combinatie status karakteristiek pand en gemeentelijk monument, objecten voldoen aan criteria voor karakteristieke panden	15
	Tabel III. combinatie status karakteristiek pand en rijksmonument, objecten voldoen aan criteria voor karakteristieke panden	23
	6.2. Advies af te voeren als karakteristiek	33
	Tabel IV. af te voeren objecten	33
	6.3. Overige objecten die voldoen aan de gestelde criteria	39
	Tabel V. opvoeren als karakteristiek pand	39
	Tabel VI. gemeentelijke monumenten die voldoen aan criteria voor karakteristieke panden	40
	Tabel VII. Rijksmonumenten die voldoen aan criteria voor karakteristieke panden	42
	Bijlagen	43
	Bijlage bij tabel I	44
	Bijlage bij tabel II	47
	Bijlage bij tabel II	54
	Bijlage bij tabel V	61
	Bijlage bij tabel VI	62
	Colofon	64



## **1 Karakteristieke panden in Staphorst**

De gemeente Staphorst hecht waarde aan haar gebouwde erfgoed. Het lint Staphorst-Rouveen is een van rijkswege beschermd dorpsgezicht en de gemeenten kent 300 rijksmonumenten en 297 gemeentelijke monumenten. Daarnaast zijn diverse objecten aangemerkt als 'karakteristiek pand'. Een groot deel van de monumentale en karakteristieke panden en erven in Staphorst geniet zelfs een dubbele status.

De rijksmonumenten en gemeentelijke monumenten zijn aangewezen op basis van respectievelijk de Monumentenwet 1988 en de Gemeentelijke Monumentenverordening. De aanwijzing van karakteristieke panden in de bebouwde kom van de gemeente stamt vermoedelijk nog uit de tijd van de Wet Stads- en Dorpsvernieuwing. Deze wet is in het leven geroepen om categorieën te kunnen bepalen waarin gemeenten de mate van investeringen konden bepalen, ten behoeve van vernieuwing. Zo voorzag de wet in beeldbepalende, beeldondersteunende en beeldverstorende panden. De wet is al geruime tijd niet meer van kracht maar is voor veel gemeenten aanleiding geweest om vanuit de eerste twee categorieën de zogenaamde karakteristieke panden te benoemen.

De status karakteristiek heeft in de provincie Overijssel de beleidsconsequentie dat functiewijziging eenvoudiger te bewerkstelligen is (door middel van de zogenaamde VAB-regeling) en dat sloop van agrarische gebouwen niet mogelijk is (als gevolg van de rood-voor-rood-regeling). In sommige gemeenten worden subsidieregelingen mogelijk gemaakt op basis van de status karakteristiek. In de gemeente Staphorst is een bijkomend gevolg van de aanwijzing als karakteristiek pand dat er bij sloop van een karakteristiek pand een aanlegvergunning vereist is. De gemeente Staphorst is op dit moment bezig met het opstellen van een nieuw bestemmingsplan. In dit bestemmingsplan wil de gemeente meer mogelijkheden creëren om karakteristieke panden te splitsen in meerdere wooneenheden, zelfs binnen een zogenaamde 'geurcirkel' (Wet Geurhinder Veehouderij). Ook biedt de gemeente in haar recreatienota aanvullende gebruiksmogelijkheden voor karakteristieke panden.

## **2 Opdracht: herwaarderen en actualiseren**

De gemeente Staphorst kent een relatief groot aantal gebouwen die een wettelijk of gemeentelijk beschermde status genieten. Het huidige, meervoudige beschermingsregime in de gemeente Staphorst creëert onduidelijkheid over het te voeren beleid, zowel bij eigenaren als bij de gemeente. Een object kan immers binnen het beschermde gezicht vallen. Dit leidt al tot strengere (welstands)kaders bij de toetsing van plannen tot wijziging aan het exterieur van het object. Daarnaast kan het een rijks- of gemeentelijke monumentale status hebben, met als gevolg dat bij wijzigingen

altijd een monumentenvergunning vereist is, naast de reguliere vergunningen. Deze vergunning kent weer eigen toetsingscriteria. Tot slot kan het object ook nog de status karakteristiek hebben.

De gemeente heeft Het Oversticht gevraagd om een actualisatie van de gemeentelijke monumentenlijst en van de lijst met karakteristieke panden uit te voeren. De gemeente heeft behoefte aan een evenwichtige gemeentelijke monumentenlijst en lijst van karakteristieke panden, die beide tot stand gekomen zijn op basis van helder geformuleerde en objectiveerbare criteria. De gemeente heeft bovendien verzocht om bij deze herwaardering en actualisatie extra aandacht te besteden aan bijgebouwen.

### **3. Werkwijze**

Het project is uitgevoerd door drie monumenten- en erfgoeddeskundigen van Het Oversticht. Zij werden bij hun werkzaamheden vanuit de gemeente begeleid door de betrokken monumentenambtenaar. Tegelijkertijd heeft ditzelfde team van deskundigen de gemeentelijke monumentenlijst geactualiseerd. Hoewel deze rapportage sterk samenhangt met het advies over de actualisatie van gemeentelijke monumenten, is niettemin voor afzonderlijke rapportages gekozen, omdat de status 'beschermde gemeentelijk monument' en de status 'karakteristiek pand' fundamenteel verschillende beleidsconsequenties hebben. Tevens leek het zinvol een scheiding aan te brengen om zo het overzicht te kunnen bewaren.

De werkwijze in beide projectonderdelen verschilt niet wezenlijk, behalve dat voor de beoordeling van karakteristieke panden andere criteria zijn gebruikt. Om te bepalen welke panden in aanmerking komen voor de status van karakteristiek pand wordt een drietal stappen ondernomen:

1. Inventariseren
2. Waarderen
3. Rapporteren

### **4 Inventariseren**

De inventarisatie van karakteristieke panden is gebaseerd op de bestaande lijst van karakteristieke panden in Staphorst. De opdracht richt zich op het gebied binnen de bebouwde kom.

## 5 Waarden

### 5.1 Selectiecriteria

Uit de informatie van de gemeente over de aanwijzingsprocedures in het verleden kwam naar voren dat de eerdere aanwijzingen niet consequent waren gebaseerd op objectieve criteria. Voor deze herwaardering en actualisatie is vooraf in overleg met de gemeente vastgesteld wat de te hanteren criteria moesten zijn om een zo objectief mogelijke en evenwichtige lijst van karakteristieke panden tot stand te brengen. Op deze wijze wordt (nog) beter inzichtelijk gemaakt op welke gronden een object wordt aangemerkt als karakteristiek.

Om te bepalen of een pand al dan niet karakteristiek is, richt Het Oversticht zich op drie onderdelen, namelijk de *relatie met het landschap*, de *erfstructuur en erfinrichting* en tot slot het *gebouw*. Zij vormen de basis van de vijf criteria die Het Oversticht bij de inventarisatie en selectie van karakteristieke panden hanteert:

1. relatie met het landschap
2. erfstructuur en erfinrichting
3. streekeigen verschijningsvorm
4. herkenbaarheid en mate van gaafheid
5. architectuur- en cultuurhistorische waarde

Voor de gemeente Staphorst zijn deze criteria als volgt uitgewerkt:

#### *Relatie met het landschap*

Bij dit criterium wordt gekeken naar de ligging van het object in het landschap, waarbij de relatie tussen het gebouw en het landschap en de mate waarin het gebouw beeldbepalend is voor zijn directe omgeving centraal staan. In de gemeente Staphorst zijn de volgende kenmerken van belang:

- grote ruimtelijke continuïteit langs het lint
- verspringende rooilijnen
- kavels en bebouwing volgen het ontginningspatroon
- smalle verkaveling in 'lamellenstructuur'
- dichte bebouwingsstructuur in een besloten karakter
- de strekking van de verkaveling bepaalt oriëntatie van bebouwing op de weg:
- lint bij Staphorst heeft recht verloop: voorgevels evenwijdig aan de weg, voorgevels liggen dichters aan de weg
- lint bij Rouveen slingerend: voorgevels schuin ten opzichte van de weg, voorgevels verder van de weg af

- woonhuisgedeelte naar de weg gericht

#### *Erfstructuur en erfinrichting*

Bij dit criterium wordt gelet op de ligging van hoofd- en bijgebouwen, de onderlinge samenhang van de bebouwing op het erf en de (groene) inrichting van het erf. De volgende kenmerken zijn hierbij van belang:

- lintbebouwing, waarbij boerderijen vlak naast elkaar en achter elkaar aan de bebouwingsas liggen in de richting van de percelen
- bebouwing staat aan een zijde dicht op erfgrans (sloot) om een zo breed mogelijke inrit te verkrijgen
- stegen die achtergelegen bedrijfsgedeelten en boerderijen ontsluiten
- houtsingels en bomen langs de sloten
- voortuinen omheind met hekwerk en beplant met enkele hoogstam fruitbomen

#### *Streekeigen verschijningsvorm*

Onder streekeigen verschijningsvorm verstaat Het Oversticht een typische hoofdvorm en detaillering die kenmerkend zijn voor een bepaalde streek of gebied of in het algemeen kenmerkend voor hoofdzakelijk (voormalige) agrarische bebouwing. De algemene kenmerken van streekeigen boerderijen in Staphorst zijn:

- hallehuisboerderij: langgerekt bouwwerk waarbij woongedeelte (soms met opkamer en 'bezhuisje'), de deel en de stallen zich oorspronkelijk onder één laagaflopend dak bevonden
- bijgebouwen hebben van oudsher een functie als stallings- of opslagruimte voor het agrarisch bedrijf of boden onderdak aan ambachtelijk werk, vaak in houten uitvoering en eenvoudige vorm
- kenmerkende aanbouwen zoals het zandhok (waarin het hagelwitte zand voor het bestrooien van de keukenvloer werd bewaard) en de melkrekken (voor het plaatsen van melkbussen)
- baanderdeuren aan zijkant van de deel (in plaats van achterkant door ruimtegebrek), zichtbaar in daklijn door opgelicht dak in zijgevel
- oorspronkelijk: stenen asymmetrische voorgevel, houten zijkant en rieten dak, meestal met wolfseind (soms houten topgevel)
- dakvlakken: boven verschillende ruimten in één lijn, noklijnen kunnen golvend beloop hebben (kameeldak)
- ruitjesvensters en luiken
- Staphorster kleuren: fel blauw en 'Stappers' groen
- houten schoorsteen

### *Herkenbaarheid/ mate van gaafheid*

De meest gave exemplaren zijn over het algemeen reeds als rijks- of gemeentelijk monument beschermd. Wijzigingen zijn echter van alle tijden en kunnen een pand ook een extra historische 'laag' geven. Voor de niet beschermde bebouwing wordt bij dit criterium gelet op de volgende elementen:

- herkenbaarheid hoofdvorm
- herkenbaarheid in relatie tot zijn functie of voormalige functie

### *Architectuur- en cultuurhistorische waarde*

Tijdens de inventarisatie kan het voorkomen dat er panden gesignaleerd worden die niet onder de categorie streekeigen vallen, maar wel van architectuurhistorisch of cultuurhistorisch belang zijn.

Gedacht kan worden aan bijvoorbeeld:

- niet streekeigen boerderijtypen
- industrieel erfgoed
- woonhuizen (kleinschalig en vrijstaand)
- overige bijzondere bebouwing

## **5.2 De beoordeling**

Het Oversticht gaat er bij het inventariseren van karakteristieke panden over het algemeen vanuit dat een object minstens aan vier toetscriteria moet voldoen. In sommige gevallen is het echter ook mogelijk dat een object op een (aantal) aspect(en) uitzonderlijk hoog scoort (maximaal 2 punten), waardoor een lagere score op andere criteria kan worden goedge maakt. Een object kan per criterium een neutrale score (0), een positieve (1) of een uitzonderlijke (2) score hebben. Indien een object in totaal vier punten of meer wordt toegekend, dan komt het voor voordracht als karakteristiek pand in aanmerking.

## **5.3. Eerste bevindingen**

Het Oversticht stelt vraagtekens bij de noodzaak tot dubbele (of zelfs driedubbele) beschermingsregimes op sommige objecten. Het komt voor dat een object als rijksmonument beschermd is, een bijgebouw als gemeentelijk monument en het geheel als karakteristiek is aangemerkt. Daarnaast geldt ook nog het regime van het beschermde dorpsgezicht. Verder is deze meervoudige bescherming niet altijd consequent toegepast: er zijn beschermde monumenten die niet de status van karakteristiek hebben terwijl zij even goed de typische Staphorster en Rouveense bouwkenmerken vertonen. Verder is het opgevallen dat een vrij groot aantal karakteristieke panden moderne woningen betreft. Het Oversticht adviseert dergelijke objecten zonder meer af te voeren, omdat zij niet aan de gestelde criteria kunnen voldoen.



Het Oversticht ziet goede mogelijkheden om door vereenvoudiging van de beleidsinstrumenten toch het gewenste resultaat (het behouden van de karakteristiek in de dorpslinten) te behalen. Hierbij kunnen de reguliere welstandsinstrumenten een goede rol spelen. Mogelijk zal de welstandsnota daarop moeten worden aangepast en aangescherpt. Het Oversticht heeft dit voorgelegd in een gesprek met gemeente.

#### **5.4. Verschillende benaderingswijzen leiden tot andere keuzes**

Het Oversticht benadert de systematiek van de verschillende beschermingsregimes vanuit de behoefte om de cultuurhistorische waarde van het historische lint van Staphorst te behouden. Hierbij bestaan naast elkaar verschillende gradaties van bescherming: rijksmonument, gemeentelijk monument, karakteristiek pand en gebouwen binnen het beschermde gezicht. Het Oversticht geeft er de voorkeur aan om deze verschillende regimes duidelijk van elkaar te onderscheiden en meervoudige aanwijzing in principe te voorkomen. Dit betekent dat objecten die een monumentale status genieten, niet als karakteristiek pand zouden moeten worden aangewezen. Dit is op dit moment wel de praktijk. Het Oversticht is er van overtuigd dat dit meer helderheid creëert richting eigenaren en een belangrijke vereenvoudiging kan betekenen ten opzichte van het vigerende systeem.

De gemeente, in het bijzonder de afdeling Ruimtelijke en Economische Ontwikkeling, heeft in het nieuw op te stellen bestemmingsplan een andere doelstelling met de status karakteristiek. Niet zozeer de bescherming van cultuurhistorische waarden staan centraal, maar de bestemming en de mogelijkheden tot functiewijziging. Net als Het Oversticht streeft de gemeente in dit bestemmingsplan naar vereenvoudiging. De uitgangspunten verschillen echter, wat leidt tot andere overwegingen en uitkomsten. Het nieuwe bestemmingsplan verbindt aan de status van karakteristiek pand de mogelijkheid tot verbreding van functies in het object. Zo wordt woonsplitsing (ook binnen geurcirkels) mogelijk, waarbij de agrarische functie van bedrijfsgebouwen wordt omgezet in een woonbestemming en zijn er ruimere mogelijkheden voor nieuwe bestemmingen of nevenactiviteiten als vermeld in de recreatienota. De gemeente gebruikt de status van karakteristiek pand binnen het bestemmingsplan dus vooral als een kapstok om gewenste functiewijzigingen te faciliteren.

Het Oversticht begrijpt dat de gemeente de keuze maakt om de verbreding van mogelijke bestemmingen ook van toepassing te verklaren op rijksmonumenten en gemeentelijke monumenten. Wel wijst Het Oversticht er op dat de mogelijkheden die het bestemmingsplan creëert, voor deze categorie objecten altijd wordt beperkt door de monumentale waarden die daarbij in het geding zijn. Hierdoor is het bijvoorbeeld denkbaar dat een functiewijziging en splitsing, die in het bestemmingsplan mogelijk wordt gemaakt, uiteindelijk geen doorgang kan vinden omdat hiervoor de monumentenvergunning niet wordt afgegeven. Om deze reden heeft Het Oversticht een sterke voorkeur om dit feitelijke onderscheid tussen monumentale en karakteristieke panden zijn weerslag te

laten vinden in het bestemmingsplan. Dit maakt de verschillende beleids- en gebruiksopties voor eigenaren en betrokken beleids- en uitvoeringsambtenaren beter inzichtelijk. Bijkomend voordeel is dat in het bestemmingsplan voor de verschillende categorieën (rijksmonument, gemeentelijk monument, karakteristiek pand) direct kan worden aangegeven welke aanvullende voorwaarden voor het betreffende object gelden (monumentenvergunning, advisering Rijksdienst voor het Cultureel Erfgoed bij functiewijziging rijksmonument etc.).

Het Oversticht adviseert de gemeente om in al haar ruimtelijke beleidsinstrumenten (zoals het bestemmingsplan, het welstandsbeleid en het monumentenbeleid) een eenduidig begrippenkader te hanteren. Dit brengt meer helderheid voor eigenaren en inwoners. Het Oversticht laat de verdere besluitvorming over dit onderwerp vanzelfsprekend over aan de gemeente. Dit rapport is daarom zodanig opgesteld dat het zich in principe leent voor verschillende uitwerkingen van de beleidssystematiek rond karakteristieke panden.

## **6 Rapportage en advies**

Op basis van de waardering heeft Het Oversticht een eerste advies opgesteld waarin staat aangegeven welke objecten de status karakteristiek pand moeten behouden, verliezen, dan wel verkrijgen. Het advies is besproken met de opdrachtgever. Dit overleg leidde tot de overwegingen als vermeld in de voorgaande paragraaf.

Het definitieve advies wijkt maar weinig af van het concept-advies uit februari. Wel heeft de gemeente aangegeven dat zij meer informatie nodig heeft over de karakteristieke bijgebouwen. Het rapport is hierop aangepast door het opnemen van foto's opgenomen van deze bijgebouwen in de bijlage.

### **6.1. Huidige karakteristieke panden die aan de gestelde criteria voldoen**

In het navolgende wordt eerst aangegeven welke objecten naar de mening van Het Oversticht de status van karakteristiek object (op basis van de gehanteerde criteria) op dit moment terecht genieten. Hierbij wordt in drie tabellen onderscheid gemaakt tussen:

1. objecten die op dit moment alleen als karakteristiek zijn aangewezen;
2. objecten die op dit moment de status karakteristiek en gemeentelijk monument hebben;
3. objecten die op dit moment de status karakteristiek en rijksmonument hebben.

Hier is voor gekozen omdat Het Oversticht in principe adviseert tot vereenvoudiging van de beschermingsystematiek, waarbij de laatste twee categorieën de status van karakteristiek kunnen verliezen. In de laatste kolom wordt aangegeven of er sprake is van karakteristieke bijgebouwen.

**Tabel I. karakteristieke panden, status behouden**

	Adres	Nr.	Relatie met landschapde	Erfsstructuur/ Erfinrichting	Streekeigen verschijnings vorm	Herkenbaarheid/ gaafheid	Architectuur- & cultuur- historische waarde	Bijgebouwen karakteristiek
1	Dekkersweg	5	+	+	+	+		NEE
2	Geerligsweg	2	+	+		+	+	NEE
3	Gemeenteweg	12	+	+	+	+		NEE
4	Gemeenteweg	20	+	+	+	+		JA
5	Gemeenteweg	22	+	+	+	+		NEE
6	Gemeenteweg	28	+	+	+	+		NEE
7	Gemeenteweg	29	+	+	+	+		NEE
8	Gemeenteweg	88	+	+	+	+		NEE
9	Gemeenteweg	105	+	+	+	+		NEE
10	Gemeenteweg	106	+	+	+	+		JA
11	Gemeenteweg	115	+	+	+	+		NEE
12	Gemeenteweg	125	+	+	+	+		NEE
13	Gemeenteweg	139	+	+	+	+		NEE
14	Gemeenteweg	140	+	+	+	+		NEE
15	Gemeenteweg	141	+	+	+	+		NEE
16	Gemeenteweg	157	+	+	+	+		NEE
17	Gemeenteweg	185	+	+	+	+		NEE
18	Gemeenteweg	187	+	+	+	+		NEE
19	Gemeenteweg	189	+	+	+	+		NEE
20	Gemeenteweg	193	+	++	+	+		JA
21	Gemeenteweg	200	+	+	+	+		NEE
22	Gemeenteweg	208	+	+	+	+		NEE

	Adres	Nr.		Relatie met landschapde	Erfstructuur/ Erfinrichting	Streekeigen verschijnings vorm	Herkenbaar- heid/ gaafheid	Architectuur- & cultuur- historische waarde	Bijgebouwen karakteristiek
23	Gemeenteweg	210		+	++	+	+		NEE
24	Gemeenteweg	212		+	++	+	+		NEE
25	Gemeenteweg	213		+	+	+	+		NEE
26	Gemeenteweg	237		+	+	+	+		NEE
27	Gemeenteweg	238		+	+	+	+		NEE
28	Gemeenteweg	241		+	+	+	+		NEE
29	Gemeenteweg	288		+	++	+	+		JA
30	Gemeenteweg	294		+	+	+	+		NEE
31	Gemeenteweg	302		+	+	+	+		NEE
32	Gemeenteweg	306		+	+	+	+		NEE
33	Gemeenteweg	314	316	+	+	+	+		JA
34	Gemeenteweg	324		+	+	+	+		JA
35	Gemeenteweg	332		+	+	+	+		NEE
36	Gemeenteweg	334	332B, 334	+	+	+	+		NEE
37	Gemeenteweg	359		+	+	+	+		NEE
38	Gemeenteweg	363		+	+	+	+		NEE
39	Kerklaan	4		+	+		+	+	NEE
40	Middenwolderweg	7		+	+	+	+		NEE
41	Oude Rijksweg	6		+	+	+	+		NEE
42	Oude Rijksweg	56		+	+	+	+		NEE
43	Oude Rijksweg	62		+	+	+	+		NEE
44	Oude Rijksweg	66		+	+	+	+		NEE
45	Oude Rijksweg	69		+	+	+	+		JA
46	Oude Rijksweg	90		+	+	+	+		NEE
47	Oude Rijksweg	92		+	+	+	+		NEE

	Adres	Nr.		Relatie met landschapde	Erfstructuur/ Erfinrichting	Streekeigen verschijnings vorm	Herkenbaar- heid/ gaafheid	Architectuur- & cultuur- historische waarde	Bijgebouwen karakteristiek
48	Oude Rijksweg	96		+	+	+	+		JA
49	Oude Rijksweg	144		+	+	+	+		NEE
50	Oude Rijksweg	151		+	+	+	+		NEE
51	Oude Rijksweg	157		+	+	+	+		NEE
52	Oude Rijksweg	185		+	+	+	+		NEE
53	Oude Rijksweg	240		+	+	+	+		JA
54	Oude Rijksweg	249		+	+	+	+		NEE
55	Oude Rijksweg	265		+	+	+	+		NEE
56	Oude Rijksweg	282		+	+	+	+		JA
57	Oude Rijksweg	298		+	+	+	+		NEE
58	Oude Rijksweg	302		+	+	+	+		NEE
59	Oude Rijksweg	331		+	+	+	+		NEE
60	Oude Rijksweg	361		+	+	+	+		JA
61	Oude Rijksweg	384		+	+	+	+		NEE
62	Oude Rijksweg	398		+	+	+	+		NEE
63	Oude Rijksweg	404		+	+	+	+		JA
64	Oude Rijksweg	410		+	+	+	+		JA
65	Oude Rijksweg	419		+	+	+	+		NEE
66	Oude Rijksweg	438		+	+	+	+		NEE
67	Oude Rijksweg	442		+	+	+	+		JA
68	Oude Rijksweg	468		+	+	+	+		NEE
69	Oude Rijksweg	480		+	++		+		JA
70	Oude Rijksweg	489		+	++		+		NEE
71	Oude Rijksweg	490		+	+		+	+	NEE
72	Oude Rijksweg	525		+	+	+	+		NEE

	Adres	Nr.		Relatie met landschapde	Erfstructuur/ Erfinning	Streekeigen verschijnings vorm	Herkenbaar- heid/ gaafheid	Architectuur- & cultuur- historische waarde	Bijgebouwen karakteristiek
73	Oude Rijksweg	545		+	+	+	+		NEE
74	Oude Rijksweg	549		+	+	+	+		NEE
75	Oude Rijksweg	567		+	+	+	+		NEE
76	Oude Rijksweg	583		+	+	+	+		NEE
77	Oude Rijksweg	609		+	+	+	+		NEE
78	Oude Rijksweg	613		+	+	+	+		NEE
79	Oude Rijksweg	707		+	+	+	+		NEE
80	Oude Rijksweg	709		+	+	+	+		NEE
81	Oude Rijksweg	717		+	+	+	+		JA
82	Rijksparallelweg	9		+	+	+	+		NEE
83	Rijksweg	8		+	+	+	+		NEE

**Tabel II. combinatie status karakteristiek pand en gemeentelijk monument, objecten voldoen aan criteria voor karakteristiek pand**

	Adres	Nr.		Relatie met landschap	Erfstructuur/ Erfinrichting	Streekeigen verschijnings vorm	Herkenbaar- heid/ gaafheid	Architectuur- & cultuur- historische waarde	Bijgebouwen karakteristiek
1	Bullingerweg	8		+	+	+	+		NEE
2	Egbert Vosland	2		+	+	+	+		NEE
3	Geerligsweg	5		+	+	+	+		NEE
4	Gemeenteweg	8		+	+	+	+		NEE
5	Gemeenteweg	10		+	+	+	+		NEE
6	Gemeenteweg	23		+	+	+	+		NEE
7	Gemeenteweg	30		+	+	+	+		NEE
8	Gemeenteweg	45		+	+	+	+		NEE
9	Gemeenteweg	59		+	+	+	+		NEE
10	Gemeenteweg	63		+	+	+	+		NEE
11	Gemeenteweg	78	78a	+	+	+	+		JA
12	Gemeenteweg	80	80a	+	+	+	+		NEE
13	Gemeenteweg	86		+	+	+	+		NEE
14	Gemeenteweg	89		+	+	+	+		NEE
15	Gemeenteweg	98		+	+	+	+		NEE
16	Gemeenteweg	104		+	+	+	+		NEE
17	Gemeenteweg	113		+	+	+	+		NEE
18	Gemeenteweg	116		+	++	+			JA
19	Gemeenteweg	126		+	+	+	+		NEE
20	Gemeenteweg	133		+	+	+	+		JA
21	Gemeenteweg	138		+	+	+	+		NEE
22	Gemeenteweg	142	142a	+	+	+	+		NEE
23	Gemeenteweg	176		+	+	+	+		NEE

	Adres	Nr.		Relatie met landschap	Erfstructuur/ Erfinrichting	Streekeigen verschijnings vorm	Herkenbaarheid/gaafheid	Architectuur- & cultuur-historische waarde	Bijgebouwen karakteristiek
24	Gemeenteweg	188		+	+	+	+		NEE
25	Gemeenteweg	194		+	+	+	+		NEE
26	Gemeenteweg	214		+	+	+	+		JA
27	Gemeenteweg	216		+	++	+	+		JA
28	Gemeenteweg	218	218a	+	+	+	+		NEE
29	Gemeenteweg	219	221	+	+	+	+		NEE
30	Gemeenteweg	246		+	+	+	+		NEE
31	Gemeenteweg	248	248a	+	+	+	+		NEE
32	Gemeenteweg	250		+	+	+	+		NEE
33	Gemeenteweg	257		+	++	+	+		JA
34	Gemeenteweg	265	265a	+	+	+	+		NEE
35	Gemeenteweg	277		+	+	+	+		NEE
36	Gemeenteweg	278		+	+	+	+		NEE
37	Gemeenteweg	279	279a	+	++	+	+		JA
38	Gemeenteweg	280		+	+	+	+		NEE
39	Gemeenteweg	281		+	+	+	+		NEE
40	Gemeenteweg	283		+	+	+	+		NEE
41	Gemeenteweg	290		+	+	+	+		NEE
42	Gemeenteweg	296	296a	+	++	+	+		JA
43	Gemeenteweg	307		+	+	+	+		NEE
44	Gemeenteweg	318		+	+	+	+		NEE
45	Gemeenteweg	319	319a	+	+	+	+		JA
46	Gemeenteweg	323		+	+	+	+		NEE
47	Gemeenteweg	327	327a	+	+	+	+		NEE
48	Gemeenteweg	333		+	+	+	+		NEE



	Adres	Nr.		Relatie met landschap	Erfstructuur/ Erfinrichting	Streekeigen verschijnings vorm	Herkenbaarheid/ gaafheid	Architectuur- & cultuur- historische waarde	Bijgebouwen karakteristiek
49	Gemeenteweg	341		+	+	+	+		NEE
50	Gemeenteweg	345		+	+	+	+		NEE
51	Gemeenteweg	357		+	+	+	+		NEE
52	Industrieweg	2		+	+	+	+		NEE
53	Industrieweg	4		+	+	+	+		NEE
54	Jan Lubbertsland	3		+	+	+	+		NEE
55	Middenwolderweg	15		+	+	+	+		NEE
56	Oude Rijksweg	14	16	+	+	+	+		NEE
57	Oude Rijksweg	45		+	+			++	NEE
58	Oude Rijksweg	54		+	+	+	+		NEE
59	Oude Rijksweg	64	64b	+	++	+	+		JA
60	Oude Rijksweg	73	73a	+	+	+	+		NEE
61	Oude Rijksweg	82	82a	+	+	+	+		NEE
62	Oude Rijksweg	83	83b	+	+	+	+		NEE
63	Oude Rijksweg	85		+	+	+	+		NEE
64	Oude Rijksweg	87		+	+	+	+		NEE
65	Oude Rijksweg	103	103a	+	+	+	+		NEE
66	Oude Rijksweg	104		+	+	+	+		NEE
67	Oude Rijksweg	106	106a	+	+	+	+		JA
68	Oude Rijksweg	114		+	+	+	+		JA
69	Oude Rijksweg	116		+	+	+	+		NEE
70	Oude Rijksweg	150		+	+	+	+		NEE
71	Oude Rijksweg	154		+	+	+	+		NEE
72	Oude Rijksweg	156	156a	+	+	+	+		NEE
73	Oude Rijksweg	158		+	+	+	+		NEE

	Adres	Nr.		Relatie met landschap	Erfstructuur/ Erfinrichting	Streekeigen verschijnings vorm	Herkenbaarheid/ gaafheid	Architectuur- & cultuur- historische waarde	Bijgebouwen karakteristiek
74	Oude Rijksweg	165	165a	+	+	+	+		NEE
75	Oude Rijksweg	168	166	+	+	+	+		NEE
76	Oude Rijksweg	167		+	+	+	+		NEE
77	Oude Rijksweg	169		+	+	+	+		NEE
78	Oude Rijksweg	174		+	+	+	+		NEE
79	Oude Rijksweg	182	182a	+	+	+	+		NEE
80	Oude Rijksweg	190		+	+	+	+		NEE
81	Oude Rijksweg	201		+	+	+	+		NEE
82	Oude Rijksweg	214	214a	+	+	+	+		NEE
83	Oude Rijksweg	216	216a	+	+	+	+		NEE
84	Oude Rijksweg	217		+	+	+	+		NEE
85	Oude Rijksweg	222		+	+	+	+		NEE
86	Oude Rijksweg	224		+	+	+	+		NEE
87	Oude Rijksweg	232		+	+	+	+		NEE
88	Oude Rijksweg	242		+	+	+	+		JA
89	Oude Rijksweg	247	247a	+	+	+	+		NEE
90	Oude Rijksweg	256		+	+	+	+		NEE
91	Oude Rijksweg	258		+	+	+	+		NEE
92	Oude Rijksweg	266	266b	+	+	+	+		NEE
93	Oude Rijksweg	267	267a	+	+	+	+		NEE
94	Oude Rijksweg	271		+	+	+	+		NEE
95	Oude Rijksweg	275		+	+	+	+		NEE
96	Oude Rijksweg	276	276a	+	+	+	+		JA
97	Oude Rijksweg	277		+	+	+	+		NEE
98	Oude Rijksweg	278	280	+	+	+	+		JA

	Adres	Nr.		Relatie met landschap	Erfstructuur/ Erfinrichting	Streekeigen verschijnings vorm	Herkenbaarheid/gaafheid	Architectuur- & cultuur-historische waarde	Bijgebouwen karakteristiek
99	Oude Rijksweg	281		+	++	+	+		JA
100	Oude Rijksweg	284	284a	+	+	+	+		JA
101	Oude Rijksweg	289		+	+	+	+		NEE
102	Oude Rijksweg	290	290a	+	+	+	+		NEE
103	Oude Rijksweg	301		+	+	+	+		NEE
104	Oude Rijksweg	305		+	+	+	+		NEE
105	Oude Rijksweg	309		+	+	+	+		JA
106	Oude Rijksweg	311		+	+	+	+		JA
107	Oude Rijksweg	312	312a	+	+	+	+		JA
108	Oude Rijksweg	315	315a	+	+	+	+		NEE
109	Oude Rijksweg	316		+	+	+	+		NEE
110	Oude Rijksweg	321		+	+	+	+		NEE
111	Oude Rijksweg	323	323a	+	+	+	+		NEE
112	Oude Rijksweg	324		+	+	+	+		NEE
113	Oude Rijksweg	325		+	+	+	+		NEE
114	Oude Rijksweg	335		+	+	+	+		NEE
115	Oude Rijksweg	336		+	+	+	+		NEE
116	Oude Rijksweg	337		+	+	+	+		NEE
117	Oude Rijksweg	341		+	+	+	+		JA
118	Oude Rijksweg	357		+	+	+	+		NEE
119	Oude Rijksweg	359		+	+	+	+		NEE
120	Oude Rijksweg	365	365b	+	+	+	+		NEE
121	Oude Rijksweg	367		+	+	+	+		NEE
122	Oude Rijksweg	369		+	+	+	+		NEE
123	Oude Rijksweg	377	377a	+	+	+	+		NEE

	Adres	Nr.		Relatie met landschap	Erfstructuur/ Erfinrichting	Streekeigen verschijnings vorm	Herkenbaarheid/gaafheid	Architectuur- & cultuur-historische waarde	Bijgebouwen karakteristiek
124	Oude Rijksweg	378	378a	+	+	+	+		NEE
125	Oude Rijksweg	380	380a	+	+	+	+		NEE
126	Oude Rijksweg	381		+	+	+	+		JA
127	Oude Rijksweg	385	385a	+	+	+	+		NEE
128	Oude Rijksweg	387		+	++	+	+		JA
129	Oude Rijksweg	389		+	+	+	+		JA
130	Oude Rijksweg	390		+	+	+	+		NEE
131	Oude Rijksweg	391		+	+	+	+		NEE
132	Oude Rijksweg	402		+	+	+	+		NEE
133	Oude Rijksweg	403	405	+	+	+	+		NEE
134	Oude Rijksweg	406	406a	+	+	+	+		JA
135	Oude Rijksweg	408		+	+	+	+		JA
136	Oude Rijksweg	409		+	+	+	+		NEE
137	Oude Rijksweg	416	416a	+	+	+	+		NEE
138	Oude Rijksweg	417		+	+	+	+		NEE
139	Oude Rijksweg	418		+	+	+	+		JA
140	Oude Rijksweg	422		+	+	+	+		NEE
141	Oude Rijksweg	428		+	+	+	+		NEE
142	Oude Rijksweg	434	434a	+	+	+	+		NEE
143	Oude Rijksweg	461		+	+	+	+		NEE
144	Oude Rijksweg	469	469a	+	+	+	+		NEE
145	Oude Rijksweg	472	472a	+	+	+	+		NEE
146	Oude Rijksweg	477		+	+	+	+		NEE
147	Oude Rijksweg	479	479a	+	+	+	+		NEE
148	Oude Rijksweg	481		+	+	+	+		NEE

	Adres	Nr.		Relatie met landschap	Erfstructuur/ Erfinrichting	Streekeigen verschijnings vorm	Herkenbaarheid/gaafheid	Architectuur- & cultuur-historische waarde	Bijgebouwen karakteristiek
149	Oude Rijksweg	487		+	+		+	+	NEE
150	Oude Rijksweg	491	491a	+	+	+	+		JA
151	Oude Rijksweg	496	496a	+	+	+	+		NEE
152	Oude Rijksweg	500		+	+		+	+	NEE
153	Oude Rijksweg	502		+	+	+	+		NEE
154	Oude Rijksweg	515	515a	+	+	+	+		NEE
155	Oude Rijksweg	527		+	+	+	+		NEE
156	Oude Rijksweg	529		+	+	+	+		JA
157	Oude Rijksweg	533	533a	+	+	+	+		NEE
158	Oude Rijksweg	535		+	+	+	+		JA
159	Oude Rijksweg	541	541a	+	+	+	+		JA
160	Oude Rijksweg	557		+	+	+	+		NEE
161	Oude Rijksweg	563		+	+	+	+		NEE
162	Oude Rijksweg	565		+	+	+	+		JA
163	Oude Rijksweg	569	569a	+	+	+	+		NEE
164	Oude Rijksweg	573	573a	+	+	+	+		NEE
165	Oude Rijksweg	581		+	+	+	+		NEE
166	Oude Rijksweg	589	589a	+	+	+	+		JA
167	Oude Rijksweg	597		+	+	+	+		NEE
168	Oude Rijksweg	601	603	+	+	+	+		NEE
169	Oude Rijksweg	619		+	+	+	+		NEE
170	Oude Rijksweg	643		+	+	+	+		NEE
171	Oude Rijksweg	661	661a	+	+	+	+		NEE
172	Oude Rijksweg	671	671a	+	+	+	+		NEE
173	Oude Rijksweg	673		+	+	+	+		NEE

	Adres	Nr.		Relatie met landschap	Erfstructuur/ Erfinrichting	Streekeigen verschijnings vorm	Herkenbaarheid/ gaafheid	Architectuur- & cultuur- historische waarde	Bijgebouwen karakteristiek
174	Oude Rijksweg	675	675a	+	+	+	+		NEE
175	Oude Rijksweg	677		+	+	+	+		JA
176	Oude Rijksweg	679	679a	+	+	+	+		NEE
177	Oude Rijksweg	689		+	+	+	+		JA
178	Oude Rijksweg	691		+	+	+	+		JA
179	Oude Rijksweg	693	abc	+	+	+	+		NEE
180	Oude Rijksweg	697	697a	+	+	+	+		NEE
181	Oude Rijksweg	703		+	+	+	+		JA
182	Oude Rijksweg	705		+	+	+	+		NEE
183	Oude Rijksweg	713	713a	+	+	+	+		NEE
184	Oude Rijksweg	723		+	+	+	+		JA
185	Oude Rijksweg	731		+	+	+	+		NEE
186	Oude Rijksweg	735	735a	+	+	+	+		NEE
187	Oude Rijksweg	741		+	+	+	+		NEE
188	Rijksparallelweg	5		+	+	+	+		NEE
189	Rijksparallelweg	11		+	+	+	+		NEE
190	Rijksweg	4		+	+	+	+		JA
191	Westerparallelweg	2		+	+	+	+		NEE
192	Kerklaan	5		+	+	+	+		JA
193	Muldersweg	6		+	+	+	+		JA

**Tabel III. combinatie status karakteristiek pand en rijksmonument, objecten voldoen aan criteria karakteristieke panden**

	Adres	Nr.		Relatie met landschapde	Erfsstructuur/ Erfinrichting	Streekeigen verschijnings vorm	Herkenbaar- heid/ gaafheid	Architectuur- & cultuur- historische waarde	Bijgebouwen karakteristiek
1	Dekkersland	3		+	+	+	+		NEE
2	Geerligslan	2		+	+	+	+		NEE
3	Geerligslan	3		+	+	+	+		NEE
4	Gemeenteweg	6		+	+	+	+		NEE
5	Gemeenteweg	24	24a	+	+	+	+		NEE
6	Gemeenteweg	35		+	+	+	+		NEE
7	Gemeenteweg	41		+	+	+	+		NEE
8	Gemeenteweg	44		+	+	+	+		NEE
9	Gemeenteweg	46		+	+	+	+		NEE
10	Gemeenteweg	47		+	+	+	+		NEE
11	Gemeenteweg	49		+	+	+	+		NEE
12	Gemeenteweg	51		+	+	+	+		NEE
13	Gemeenteweg	53		+			+	++	NEE
14	Gemeenteweg	55		+	+	+	+		NEE
15	Gemeenteweg	57		+	+	+	+		NEE
16	Gemeenteweg	82		+	+	+	+		NEE
17	Gemeenteweg	83		+	+	+	+		NEE
18	Gemeenteweg	85		+	+	+	+		NEE
19	Gemeenteweg	96		+	+	+	+		NEE
20	Gemeenteweg	107		+	+	+	+		NEE
21	Gemeenteweg	112		+	+	+	+		NEE
22	Gemeenteweg	117		+	+	+	+		NEE

	Adres	Nr.		Relatie met landschapde	Erfstructuur/ Erfinrichting	Streekeigen verschijnings vorm	Herkenbaar- heid/ gaafheid	Architectuur- & cultuur- historische waarde	Bijgebouwen karakteristiek
23	Gemeenteweg	137		+	+	+	+		NEE
24	Gemeenteweg	144		+	+	+	+		JA
25	Gemeenteweg	147		+	+	+	+		NEE
26	Gemeenteweg	148		+	+	+	+		NEE
27	Gemeenteweg	151		+	+	+	+		NEE
28	Gemeenteweg	152		+	+	+	+		JA
29	Gemeenteweg	159		+	+	+	+		NEE
30	Gemeenteweg	160		+	+	+	+		NEE
31	Gemeenteweg	162		+	+	+	+		NEE
32	Gemeenteweg	167		+	+	+	+		NEE
33	Gemeenteweg	186		+	+	+	+		JA
34	Gemeenteweg	195		+	+	+	+		NEE
35	Gemeenteweg	199		+	+	+	+		NEE
36	Gemeenteweg	201		+	+	+	+		NEE
37	Gemeenteweg	202		+	+	+	+		NEE
38	Gemeenteweg	209		+	+	+	+		NEE
39	Gemeenteweg	211		+	+	+	+		NEE
40	Gemeenteweg	215		+	+	+	+		NEE
41	Gemeenteweg	217		+	+	+	+		NEE
42	Gemeenteweg	222		+	+	+	+		NEE
43	Gemeenteweg	225		+	+	+	+		NEE
44	Gemeenteweg	233		+	+	+	+		NEE
45	Gemeenteweg	236		+	+	+	+		NEE
46	Gemeenteweg	239		+	+	+	+		JA
47	Gemeenteweg	243		+	+	+	+		NEE



	Adres	Nr.		Relatie met landschapde	Erfstructuur/ Erfinrichting	Streekeigen verschijnings vorm	Herkenbaar- heid/ gaafheid	Architectuur- & cultuur- historische waarde	Bijgebouwen karakteristiek
48	Gemeenteweg	244		+	+	+	+		JA
49	Gemeenteweg	251		+	+	+	+		NEE
50	Gemeenteweg	254		+	+	+	+		NEE
51	Gemeenteweg	255		+	+	+	+		NEE
52	Gemeenteweg	272		+	+	+	+		NEE
53	Gemeenteweg	275		+	+	+	+		NEE
54	Gemeenteweg	286		+	+	+	+		NEE
55	Gemeenteweg	292		+	+	+	+		NEE
56	Gemeenteweg	298		+	+	+	+		NEE
57	Gemeenteweg	300		+	+	+	+		NEE
58	Gemeenteweg	301		+	+	+	+		JA
59	Gemeenteweg	308		+	+	+	+		NEE
60	Gemeenteweg	312		+	+	+	+		NEE
61	Gemeenteweg	321		+	+	+	+		NEE
62	Gemeenteweg	330		+	+	+	+		NEE
63	Gemeenteweg	337		+	+	+	+		NEE
64	Gemeenteweg	351		+	+	+	+		NEE
65	Gemeenteweg	353		+	+	+	+		NEE
66	Industrieweg	1		+	+	+	+		NEE
67	Industrieweg	8		+	+	+	+		JA
68	Jan Arendsland	1		+	+	+	+		JA
69	Jan Lubbertsland	2		+	+	+	+		NEE
70	Kerklaan	5		+	+	+	+		JA
71	Middenwolderweg	2		+	+	+	+		NEE
72	Middenwolderweg	4		+	+	+	+		NEE

	Adres	Nr.		Relatie met landschapde	Erfstructuur/ Erfinrichting	Streekeigen verschijnings vorm	Herkenbaar- heid/ gaafheid	Architectuur- & cultuur- historische waarde	Bijgebouwen karakteristiek
73	Middenwolderweg	13		+	+	+	+		NEE
74	Oude Rijksweg	278	280	+	+	+	+		JA
75	Oude Rijksweg	15		+	+	+	+		NEE
76	Oude Rijksweg	18		+	+	+	+		JA
77	Oude Rijksweg	19		+	+	+	+		NEE
78	Oude Rijksweg	20		+	+	+	+		NEE
79	Oude Rijksweg	24		+	+	+	+		JA
80	Oude Rijksweg	25		+	+	+	+		NEE
81	Oude Rijksweg	27		+	+	+	+		NEE
82	Oude Rijksweg	29		+	+	+	+		NEE
83	Oude Rijksweg	30		+	+	+	+		NEE
84	Oude Rijksweg	31		+	+	+	+		JA
85	Oude Rijksweg	35		+	+	+	+		NEE
86	Oude Rijksweg	36		+	+	+	+		NEE
87	Oude Rijksweg	37		+	+	+	+		NEE
88	Oude Rijksweg	40		+	+	+	+		NEE
89	Oude Rijksweg	43		+	+	+	+		NEE
90	Oude Rijksweg	44		+	+	+	+		NEE
91	Oude Rijksweg	46		+	+	+	+		NEE
92	Oude Rijksweg	48	a en b	+	+	+	+		NEE
93	Oude Rijksweg	50		+	+	+	+		NEE
94	Oude Rijksweg	51		+	+	+	+		NEE
95	Oude Rijksweg	52		+	+	+	+		NEE
96	Oude Rijksweg	67		+	+	+	+		JA
97	Oude Rijksweg	72		+	+	+	+		NEE

	Adres	Nr.		Relatie met landschapde	Erfstructuur/ Erfinrichting	Streekeigen verschijnings vorm	Herkenbaar- heid/ gaafheid	Architectuur- & cultuur- historische waarde	Bijgebouwen karakteristiek
98	Oude Rijksweg	74		+	+	+	+		JA
99	Oude Rijksweg	75		+	+	+	+		NEE
100	Oude Rijksweg	77		+	+	+	+		NEE
101	Oude Rijksweg	81		+	+	+	+		NEE
102	Oude Rijksweg	84		+	+	+	+		NEE
103	Oude Rijksweg	88		+	+	+	+		NEE
104	Oude Rijksweg	89		+	+	+	+		NEE
105	Oude Rijksweg	93		+	+	+	+		NEE
106	Oude Rijksweg	94		+	+	+	+		NEE
107	Oude Rijksweg	98		+	+	+	+		JA
108	Oude Rijksweg	99		+	+	+	+		NEE
109	Oude Rijksweg	108		+	+	+	+		NEE
110	Oude Rijksweg	110		+	+	+	+		NEE
111	Oude Rijksweg	115		+	+	+	+		NEE
112	Oude Rijksweg	118		+	+	+	+		NEE
113	Oude Rijksweg	120		+	+	+	+		NEE
114	Oude Rijksweg	128		+	+	+	+		JA
115	Oude Rijksweg	132		+	+	+	+		NEE
116	Oude Rijksweg	135		+	+	+	+		NEE
117	Oude Rijksweg	143		+	+	+	+		JA
118	Oude Rijksweg	159		+	+	+	+		NEE
119	Oude Rijksweg	164		+	+	+	+		JA
120	Oude Rijksweg	170		+	+	+	+		JA
121	Oude Rijksweg	171		+	+	+	+		NEE
122	Oude Rijksweg	172		+	+	+	+		NEE

	Adres	Nr.		Relatie met landschapde	Erfstructuur/ Erfinrichting	Streekeigen verschijnings vorm	Herkenbaar- heid/ gaafheid	Architectuur- & cultuur- historische waarde	Bijgebouwen karakteristiek
123	Oude Rijksweg	175		+	+	+	+		JA
124	Oude Rijksweg	176		+	+	+	+		NEE
125	Oude Rijksweg	179		+	+	+	+		JA
126	Oude Rijksweg	183		+	+	+	+		NEE
127	Oude Rijksweg	188	188a	+	+	+	+		NEE
128	Oude Rijksweg	192		+	+	+	+		JA
129	Oude Rijksweg	194		+	+	+	+		NEE
130	Oude Rijksweg	195		+	+	+	+		NEE
131	Oude Rijksweg	209		+	+	+	+		NEE
132	Oude Rijksweg	219		+	+	+	+		NEE
133	Oude Rijksweg	221		+	+	+	+		NEE
134	Oude Rijksweg	223		+	+	+	+		NEE
135	Oude Rijksweg	225		+	+	+	+		JA
136	Oude Rijksweg	231		+	+	+	+		NEE
137	Oude Rijksweg	234		+	+	+	+		NEE
138	Oude Rijksweg	243		+	+	+	+		NEE
139	Oude Rijksweg	245		+	+	+	+		NEE
140	Oude Rijksweg	246		+	+	+	+		JA
141	Oude Rijksweg	251		+	+	+	+		NEE
142	Oude Rijksweg	254		+	+	+	+		NEE
143	Oude Rijksweg	257		+	+	+	+		NEE
144	Oude Rijksweg	259		+	+	+	+		JA
145	Oude Rijksweg	261		+	+	+	+		NEE
146	Oude Rijksweg	263		+	+	+	+		NEE
147	Oude Rijksweg	264		+	+	+	+		NEE

	Adres	Nr.		Relatie met landschapde	Erfstructuur/ Erfinrichting	Streekeigen verschijnings vorm	Herkenbaar- heid/ gaafheid	Architectuur- & cultuur- historische waarde	Bijgebouwen karakteristiek
148	Oude Rijksweg	270		+	+	+	+		NEE
149	Oude Rijksweg	272		+	+	+	+		NEE
150	Oude Rijksweg	274	274a	+	+	+	+		NEE
151	Oude Rijksweg	279		+	+	+	+		NEE
152	Oude Rijksweg	283		+	+	+	+		NEE
153	Oude Rijksweg	285		+	+	+	+		NEE
154	Oude Rijksweg	286		+	+	+	+		NEE
155	Oude Rijksweg	288		+	+	+	+		NEE
156	Oude Rijksweg	291		+	+	+	+		NEE
157	Oude Rijksweg	292		+	+	+	+		JA
158	Oude Rijksweg	293		+	+	+	+		NEE
159	Oude Rijksweg	294		+	+	+	+		NEE
160	Oude Rijksweg	300		+	+	+	+		NEE
161	Oude Rijksweg	304		+	+	+	+		NEE
162	Oude Rijksweg	306		+	+	+	+		NEE
163	Oude Rijksweg	308		+	+	+	+		NEE
164	Oude Rijksweg	310		+	+	+	+		NEE
165	Oude Rijksweg	313		+	+	+	+		JA
166	Oude Rijksweg	317		+	+	+	+		NEE
167	Oude Rijksweg	328		+	+	+	+		NEE
168	Oude Rijksweg	329		+	+	+	+		NEE
169	Oude Rijksweg	332		+	+	+	+		NEE
170	Oude Rijksweg	338		+	+	+	+		NEE
171	Oude Rijksweg	339		+	+	+	+		NEE
172	Oude Rijksweg	340		+	+	+	+		NEE

	Adres	Nr.		Relatie met landschapde	Erfstructuur/ Erfinrichting	Streekeigen verschijnings vorm	Herkenbaar- heid/ gaafheid	Architectuur- & cultuur- historische waarde	Bijgebouwen karakteristiek
173	Oude Rijksweg	346		+	+	+	+		NEE
174	Oude Rijksweg	348		+	+	+	+		NEE
175	Oude Rijksweg	350		+	+	+	+		NEE
176	Oude Rijksweg	352		+	+	+	+		NEE
177	Oude Rijksweg	354		+	+	+	+		NEE
178	Oude Rijksweg	355		+	+	+	+		NEE
179	Oude Rijksweg	356		+	+	+	+		NEE
180	Oude Rijksweg	358		+	+	+	+		NEE
181	Oude Rijksweg	362		+	+	+	+		NEE
182	Oude Rijksweg	363		+	+	+	+		NEE
183	Oude Rijksweg	364		+	+	+	+		NEE
184	Oude Rijksweg	372		+	+	+	+		NEE
185	Oude Rijksweg	375		+	+	+	+		NEE
186	Oude Rijksweg	379		+	+	+	+		NEE
187	Oude Rijksweg	382		+	+	+	+		NEE
188	Oude Rijksweg	383		+	+	+	+		JA
189	Oude Rijksweg	386		+	+	+	+		JA
190	Oude Rijksweg	392		+	+	+	+		NEE
191	Oude Rijksweg	401		+	+	+	+		NEE
192	Oude Rijksweg	435		+	+	+	+		NEE
193	Oude Rijksweg	441		+	+	+	+		NEE
194	Oude Rijksweg	457		+	+	+	+		NEE
195	Oude Rijksweg	459		+	+	+	+		NEE
196	Oude Rijksweg	462		+	+	+	+		NEE
197	Oude Rijksweg	464		+	+	+	+		JA

	Adres	Nr.		Relatie met landschapde	Erfstructuur/ Erfinrichting	Streekeigen verschijnings vorm	Herkenbaar- heid/ gaafheid	Architectuur- & cultuur- historische waarde	Bijgebouwen karakteristiek
198	Oude Rijksweg	486		+	+	+	+		NEE
199	Oude Rijksweg	488		+	+	+	+		NEE
200	Oude Rijksweg	492		+	+	+	+		NEE
201	Oude Rijksweg	493		+	+	+	+		NEE
202	Oude Rijksweg	494		+	+	+	+		NEE
203	Oude Rijksweg	495		+	+	+	+		NEE
204	Oude Rijksweg	503		+	+	+	+		NEE
205	Oude Rijksweg	507		+	+	+	+		NEE
206	Oude Rijksweg	511		+	+	+	+		NEE
207	Oude Rijksweg	513		+	+	+	+		NEE
208	Oude Rijksweg	517		+	+	+	+		JA
209	Oude Rijksweg	519		+	+	+	+		NEE
210	Oude Rijksweg	531		+	+	+	+		NEE
211	Oude Rijksweg	539		+	+	+	+		NEE
212	Oude Rijksweg	547		+	+	+	+		NEE
213	Oude Rijksweg	571		+	+	+	+		JA
214	Oude Rijksweg	577		+	+	+	+		NEE
215	Oude Rijksweg	591		+	+	+	+		JA
216	Oude Rijksweg	623		+	+	+	+		NEE
217	Oude Rijksweg	625		+	+	+	+		JA
218	Oude Rijksweg	629		+	+	+	+		NEE
219	Oude Rijksweg	631		+	+	+	+		JA
220	Oude Rijksweg	633		+	+	+	+		NEE
221	Oude Rijksweg	635		+	+	+	+		JA
222	Oude Rijksweg	637		+	+	+	+		NEE

	Adres	Nr.		Relatie met landschapde	Erfstructuur/ Erfinning	Streekeigen verschijnings vorm	Herkenbaar- heid/ gaafheid	Architectuur- & cultuur- historische waarde	Bijgebouwen karakteristiek
223	Oude Rijksweg	641		+	+	+	+		JA
224	Oude Rijksweg	645		+	+	+	+		NEE
225	Oude Rijksweg	659		+	+	+	+		NEE
226	Oude Rijksweg	663		+	+	+	+		NEE
227	Oude Rijksweg	665		+	+	+	+		NEE
228	Oude Rijksweg	667		+	+	+	+		NEE
229	Oude Rijksweg	669		+	+	+	+		NEE
230	Oude Rijksweg	681		+	+	+	+		NEE
231	Oude Rijksweg	733		+	+	+	+		NEE
232	Oude Rijksweg	739		+	+	+	+		NEE
233	Parallelweg	1		+	+	+	+		NEE
234	Rijksparelleweg	1		+	+	+	+		NEE



## 6.2. Advies af te voeren als karakteristiek

In onderstaande tabel staan de objecten vermeld waarvan Het Oversticht adviseert de status van karakteristiek object te ontnemen. Dit betreft merendeels moderne woningen. Er is geen onderscheid gemaakt tussen objecten die alleen een status als karakteristiek pand hebben en objecten die ook een monumentale status hebben.

Tabel IV. af te voeren objecten

	Adres	Nr.	Relatie met landschap	Erfstructuur/ Erfinrichting	Streekeigen verschijnings vorm	Herkenbaarheid/gaafheid	Architectuur- & cultuur-historische waarde
1	Berkenstouwe	2	+				
2	Bullingerweg	7					
3	Conradsweg	2	+				
4	Egbert Vosland	4	+	+			
5	Egbert Vosland	6					
6	Geerligsweg	7			+		
7	Gemeenteweg	4	+		+		
8	Gemeenteweg	19	+			+	
9	Gemeenteweg	27	+				
10	Gemeenteweg	38	38a+			+	
11	Gemeenteweg	39	+				
12	Gemeenteweg	40					
13	Gemeenteweg	42a	+				
14	Gemeenteweg	111	+				
15	Gemeenteweg	119	+				
16	Gemeenteweg	129	+	+			
17	Gemeenteweg	131	+				
18	Gemeenteweg	145	+				
19	Gemeenteweg	160a	+				

	Adres	Nr.	Relatie met landschap	Erfstructuur/ Erfinrichting	Streekeigen verschijnings vorm	Herkenbaar- heid/ gaafheid	Architectuur- & cultuur- historische waarde
20	Gemeenteweg	165					
21	Gemeenteweg	169	+				
22	Gemeenteweg	175	+			+	
23	Gemeenteweg	179	+				
24	Gemeenteweg	181					
25	Gemeenteweg	183					
26	Gemeenteweg	190					
27	Gemeenteweg	196					
28	Gemeenteweg	203					
29	Gemeenteweg	204	+	+	+		
30	Gemeenteweg	206	+			+	
31	Gemeenteweg	220	+				
32	Gemeenteweg	227	+				
33	Gemeenteweg	231					
34	Gemeenteweg	242	+				
35	Gemeenteweg	245	+				
36	Gemeenteweg	259	+				
37	Gemeenteweg	261					
38	Gemeenteweg	264					
39	Gemeenteweg	266	+				
40	Gemeenteweg	270	+				
41	Gemeenteweg	271	+	+		+	
42	Gemeenteweg	274				+	
43	Gemeenteweg	276	+	+	+		
44	Gemeenteweg	285	+	+	+		

	Adres	Nr.	Relatie met landschap	Erfstructuur/ Erfinrichting	Streekeigen verschijnings vorm	Herkenbaarheid/gaafheid	Architectuur- & cultuur-historische waarde
45	Gemeenteweg	287	+				
46	Gemeenteweg	309					
47	Gemeenteweg	329	+				
48	Gemeenteweg	331					
49	Gemeenteweg	340					
50	Gemeenteweg	342	+				
51	Gemeenteweg	343	+				
52	Gemeenteweg	361	+	+	+		
53	Gemeenteweg	363a					
54	Gemeenteweg	365	+	+			
55	Jan Lubbertsland	1	+				
56	Middenwolderweg	3a					
57	Middenwolderweg	5					
58	Middenwolderweg	9					
59	Muldersweg	7	+	+	+		
60	Oude Rijksweg	12	+				
61	Oude Rijksweg	17					
62	Oude Rijksweg	33	+				
63	Oude Rijksweg	42	+				
64	Oude Rijksweg	49					
65	Oude Rijksweg	55	+			+	
66	Oude Rijksweg	58	+	+			
67	Oude Rijksweg	68	+	+	+		
68	Oude Rijksweg	70	+				
69	Oude Rijksweg	71	+				

	Adres	Nr.	Relatie met landschap	Erfstructuur/ Erfinrichting	Streekeigen verschijnings vorm	Herkenbaarheid/gaafheid	Architectuur- & cultuur-historische waarde
70	Oude Rijksweg	95	+	+	+		
71	Oude Rijksweg	97	+				
72	Oude Rijksweg	101	+	+	+		
73	Oude Rijksweg	105					
74	Oude Rijksweg	109					
75	Oude Rijksweg	117					
76	Oude Rijksweg	119					
77	Oude Rijksweg	121	+			+	
78	Oude Rijksweg	124					
79	Oude Rijksweg	127					
80	Oude Rijksweg	145					
81	Oude Rijksweg	147					
82	Oude Rijksweg	155	+		+	+	
83	Oude Rijksweg	205					
84	Oude Rijksweg	207					
85	Oude Rijksweg	220	+	+		+	
86	Oude Rijksweg	227	+				
87	Oude Rijksweg	230					
88	Oude Rijksweg	235	+				
89	Oude Rijksweg	273	+	+			
90	Oude Rijksweg	318	+			+	
91	Oude Rijksweg	319	+	+			
92	Oude Rijksweg	322	+	+	+		
93	Oude Rijksweg	326	+				
94	Oude Rijksweg	327	+	+		+	

	Adres	Nr.		Relatie met landschap	Erfstructuur/ Erfinning	Streekeigen verschijnings vorm	Herkenbaar- heid/ gaafheid	Architectuur- & cultuur- historische waarde
95	Oude Rijksweg	347						
96	Oude Rijksweg	351						
97	Oude Rijksweg	353						
98	Oude Rijksweg	360	360a	+	+		+	
99	Oude Rijksweg	368		+	+		+	
100	Oude Rijksweg	388		+	+			
101	Oude Rijksweg	394		+				
102	Oude Rijksweg	396		+				
103	Oude Rijksweg	430		+			+	
104	Oude Rijksweg	440		+				
105	Oude Rijksweg	466		+				
106	Oude Rijksweg	506						
107	Oude Rijksweg	521		+				
108	Oude Rijksweg	523		+			+	
109	Oude Rijksweg	551		+	+			
110	Oude Rijksweg	553		+	+			
111	Oude Rijksweg	585		+				
112	Oude Rijksweg	605		+			+	
113	Oude Rijksweg	607		+	+	+		
114	Oude Rijksweg	611						
115	Oude Rijksweg	615		+			+	
116	Oude Rijksweg	685						
117	Oude Rijksweg	701						
118	Oude Rijksweg	721		+	+		+	
119	Rijksparelleweg	13						

	Adres	Nr.		Relatie met landschap	Erfstructuur/ Erfinning	Streekeigen verschijnings vorm	Herkenbaar- heid/ gaafheid	Architectuur- & cultuur- historische waarde
120	Rijksparallelweg	23						
121	Scholenland	2		+	+			
122	Scholenland	4		+	+		+	
123	Sluitersweg	2		+	+	+		
124	Vlakkenweg	2						

### 6.3. Overige objecten die voldoen aan de gestelde criteria

In de onderstaande tabellen staan de objecten waarvan Het Oversticht adviseert ze toe te voegen aan de lijst van karakteristieke panden. Het Oversticht gaat er op basis van het veldwerk van uit dat deze objecten allemaal binnen de bebouwde kom liggen. In de tabellen is het onderscheid aangehouden tussen enerzijds objecten die op dit moment geen enkele status genieten en anderzijds objecten die al wel zijn aangemerkt als gemeentelijk of rijksmonument maar de status karakteristiek ontberen. Het spreekt voor zich dat deze laatste categorie niet zal worden toegevoegd, indien de gemeente besluit om in de toekomst af te zien van een dubbele status.

**Tabel V. opvoeren als karakteristiek pand**

	Adres	Nr.		Relatie met landschapde	Erfstructuur/ Erfinrichting	Streekeigen verschijnings vorm	Herkenbaarheid/gaafheid	Architectuur- & cultuur-historische waarde	Bijgebouwen karakteristiek
1	Gemeenteweg	26		+	+	+	+		NEE
2	Gemeenteweg	121		+	+		+	+	NEE
3	Gemeenteweg	127		+	+	+	+		NEE
4	Gemeenteweg	207		+	+		+	+	NEE
5	Middenwolderweg	6		+	+	+	+		NEE
6	Oude Rijksweg	38		+	+		+	+	NEE
7	Oude Rijksweg	137	139	+	+	+	+		JA
8	Oude Rijksweg	161		+	+	+	+		NEE
9	Oude Rijksweg	173		+	+	+	+		NEE
10	Oude Rijksweg	200		+	+	+	+		NEE
11	Oude Rijksweg	228		+	+	+	+		NEE
12	Oude Rijksweg	400b		+	+	+	+		NEE
13	Oude Rijksweg	504		+	++		+		JA

Tabel VI. gemeentelijk monumenten die voldoen aan de criteria voor karakteristieke panden

	Adres	Nr.		Relatie met landschapde	Erfstructuur/ Erfinrichting	Streekeigen verschijnings vorm	Herkenbaar- heid/ gaafheid	Architectuur- & cultuur- historische waarde	Bijgebouwen karakteristiek
1	Dekkersland	1		+	+	+	+		NEE
2	Geerligslan	4		+	+	+	+		NEE
3	Gemeenteweg	17		+	+	+	+		NEE
4	Gemeenteweg	94		+			+	++	NEE
5	Gemeenteweg	100		+	+	+	+		NEE
6	Gemeenteweg	150		+	+	+	+		NEE
7	Gemeenteweg	174	174a	+	+	+	+		JA
8	Gemeenteweg	178		+	+	+	+		NEE
9	Gemeenteweg	205	205a	+	+	+	+		NEE
10	Gemeenteweg	256		+	+	+	+		NEE
11	Gemeenteweg	310		+	+	+	+		NEE
12	Gemeenteweg	349		+	+	+	+		NEE
13	Gemeenteweg	352		+	+	+	+		NEE
14	Gemeenteweg	358		+	++	+	+		JA
15	Gemeenteweg	367		+	+	+	+		NEE
16	Kerklaan	3		+	+	+	+		NEE
17	Oude Rijksweg	23		+	+	+	+		NEE
18	Oude Rijksweg	65		+	++	+	+		JA
19	Oude Rijksweg	86		+	+	+	+		NEE
20	Oude Rijksweg	149		+	+	+	+		JA
21	Oude Rijksweg	160		+	+	+	+		NEE
22	Oude Rijksweg	178		+	+	+	+		NEE
23	Oude Rijksweg	206		+	+	+	+		NEE



	Adres	Nr.		Relatie met landschapde	Erfstructuur/ Erfinning	Streekeigen verschijnings vorm	Herkenbaar- heid/ gaafheid	Architectuur- & cultuur- historische waarde	Bijgebouwen karakteristiek
24	Oude Rijksweg	262		+	+	+	+		NEE
25	Oude Rijksweg	314	314a	+	+	+	+		JA
26	Oude Rijksweg	373		+	+	+	+		NEE
27	Oude Rijksweg	376	376a	+	+	+	+		NEE
28	Oude Rijksweg	420		+	+	+	+		NEE
29	Oude Rijksweg	426		+	+	+	+		NEE
30	Oude Rijksweg	431	433	+	+	+	+		NEE
31	Oude Rijksweg	474	474a	+	+		+	+	NEE
32	Oude Rijksweg	478		+	+		+	+	NEE
33	Oude Rijksweg	498		+	+		+	+	NEE
34	Oude Rijksweg	537	537a	+	+		+	+	NEE
35	Oude Rijksweg	587		+	+	+	+		NEE
36	Oude Rijksweg	593		+	+	+	+		NEE
37	Oude Rijksweg	627		+	+	+	+		JA
38	Oude Rijksweg	639		+	+	+	+		JA
39	Oude Rijksweg	673		+	+	+	+		JA
40	Oude Rijksweg	695		+	+	+	+		JA
41	Oude Rijksweg	699	699a	+	+		+	+	NEE
42	Oude Rijksweg	725		+	+	+	+		JA
43	Rijksweg	2		+	+	+	+		NEE

Tabel VII. rijksmonumenten die voldoen aan criteria voor karakteristieke panden

	Adres	Nr.		Relatie met landschapde	Erfstructuur/ Erfinrichting	Streekeigen verschijnings vorm	Herkenbaar- heid/ gaafheid	Architectuur- & cultuur- historische waarde	Bijgebouwen karakteristiek
1	Gemeenteweg	15		+	+	+	+		NEE
2	Gemeenteweg	48		+	+	+	+		NEE
3	Gemeenteweg	166	168	+	+	+	+		NEE
4	Muldersweg	4		+	+	+	+		NEE
5	Oude Rijksweg	22		+	+	+	+		NEE
6	Oude Rijksweg	34		+	+	+	+		NEE
7	Oude Rijksweg	100	102	+	+		+	+	NEE
8	Oude Rijksweg	112		+	+	+	+		NEE
9	Oude Rijksweg	248		+	+	+	+		NEE
10	Oude Rijksweg	297		+	+	+	+		NEE
11	Oude Rijksweg	445	445a	+	+	+	+		NEE
12	Oude Rijksweg	499		+	+	+	+		NEE

## **Bijlagen**







Op verzoek van de gemeente heeft Het Oversticht bijlagen opgenomen met daarin fotomateriaal van bijgebouwen, die als karakteristiek aangemerkt kunnen worden en waarvan Het Oversticht adviseert deze bijgebouwen als zodanig aan te merken. Het Oversticht heeft aangegeven dat het meerwaarde heeft om deze objecten aan te geven op kaartmateriaal. Dit valt echter buiten de huidige opdracht, maar kan indien de gemeente dat wenselijk acht, in een later stadium alsnog worden geoffreerd en uitgevoerd.







In deze bijlagen wordt gerefereerd aan de tabellen uit de hoofdtekst in het rapport. In deze tabellen staat in de laatste kolom per object aangegeven of Het Oversticht karakteristieke bijgebouwen heeft gevonden. Het spreekt voor zich dat alleen deze objecten in de bijlage zijn opgenomen. De nummering van de objecten in de bijlage verwijst dan ook naar die in de tabellen. Op de foto's wordt, wanneer nodig, met rode pijlen aangegeven welke bijgebouwen worden bedoeld.









**Bijlage bij tabel I**

Huidige status: hoofgebouw is aangewezen als karakteristiek pand

Constatering: bijgebouwen voldoen aan criteria voor karakteristieke panden

Nr.	Adres	Huisnr.	Bijgebouw 1	Bijgebouw 2
4	Gemeenteweg	20		
10	Gemeenteweg	106		
20	Gemeenteweg	193		
29	Gemeenteweg	288		
33	Gemeenteweg	314 316		

		324		
34	Gemeenteweg			
45	Oude Rijksweg	69		
48	Oude Rijksweg	96		
53	Oude Rijksweg	240		
56	Oude Rijksweg	282		

60	Oude Rijksweg	361		
63	Oude Rijksweg	404		
64	Oude Rijksweg	410		
67	Oude Rijksweg	442		
69	Oude Rijksweg	480		
81	Oude Rijksweg	717		











## Bijlage bij tabel II

Huidige status: hoofdgebouw aangewezen als gemeentelijk monument en karakteristiek pand

Constatering: bijgebouwen voldoen aan de criteria voor karakteristieke panden







Nr.	Adres	Huisnr.		Bijgebouw 1	Bijgebouw 2
11	Gemeenteweg	78	78a		
18	Gemeenteweg	116			
20	Gemeenteweg	133			
26	Gemeenteweg	214			
27	Gemeenteweg	216			

33	Gemeenteweg	257			
37	Gemeenteweg	279	279a		
42	Gemeenteweg	296	296a		
45	Gemeenteweg	319	319a		
59	Oude Rijksweg	64	64b		
67	Oude Rijksweg	106	106a		



















	68 Oude Rijksweg	114			
	88 Oude Rijksweg	242			
	96 Oude Rijksweg	276	276a		
	99 Oude Rijksweg	281			
	100 Oude Rijksweg	284	284a		

					
105	Oude Rijksweg	309	311		
					
106	Oude Rijksweg	312	312a		
					
117	Oude Rijksweg	341			
					
126	Oude Rijksweg	381			
					
128	Oude Rijksweg	387			
					
129	Oude Rijksweg	389			

134	Oude Rijksweg	406	406a		
135	Oude Rijksweg	408			
139	Oude Rijksweg	418			
150	Oude Rijksweg	491	491a		
156	Oude Rijksweg	529			
158	Oude Rijksweg	535			









	159 Oude Rijksweg	541	541a		
	162 Oude Rijksweg	565			
	166 Oude Rijksweg	589	589a		
	175 Oude Rijksweg	677			
	177 Oude Rijksweg	689			
	178 Oude Rijksweg	691			

181	Oude Rijksweg	703		
184	Oude Rijksweg	723		
190	Rijksweg	4		
192	Kerklaan	5		
193	Muldersweg	6		







### Bijlage bij tabel III








Huidige status: hoofdgebouw aangewezen als rijksmonument en karakteristiek pand

Constatering: bijgebouwen voldoen aan criteria voor karakteristieke panden

Nr.	Adres	Huisnr.	Bijgebouw 1	Bijgebouw 2
24	Gemeenteweg	144		
28	Gemeenteweg	152		
33	Gemeenteweg	186		
45	Gemeenteweg	239		
48	Gemeenteweg	244		











58	Gemeenteweg	301		
67	Industrieweg	8		
68	Jan Arendsland	1		
70	Kerklaan	5		
74	Oude Rijksweg	278	280	
76	Oude Rijksweg	18		

79	Oude Rijksweg	24		
84	Oude Rijksweg	31		
96	Oude Rijksweg	67		
98	Oude Rijksweg	74		
107	Oude Rijksweg	98		




	114 Oude Rijksweg	128			
	117 Oude Rijksweg	143			
	119 Oude Rijksweg	164			
	120 Oude Rijksweg	170			
	123 Oude Rijksweg	175			

	125 Oude Rijksweg	179		
	128 Oude Rijksweg	192		
	135 Oude Rijksweg	225		
	140 Oude Rijksweg	246		
	144 Oude Rijksweg	259		
	157 Oude Rijksweg	292		

165	Oude Rijksweg	313		
188	Oude Rijksweg	383		
189	Oude Rijksweg	386		
197	Oude Rijksweg	464		
208	Oude Rijksweg	517		
213	Oude Rijksweg	571		





215	Oude Rijksweg	591		
217	Oude Rijksweg	625		
219	Oude Rijksweg	633		
221	Oude Rijksweg	635		
223	Oude Rijksweg	641		

### Bijlage bij tabel V

Huidige status: geen

Constatering: hoofdgebouw met onderstaande bijgebouwen voldoen aan criteria voor karakteristiek panden

Nr.	Adres	Huisnr.		Bijgebouw 1	Bijgebouw 2
7	Oude Rijksweg	137	139		
13	Oude Rijksweg	504			

### Bijlage bij tabel VI

Huidige status: hoofdgebouw gemeentelijk monument

Constatering: bijgebouwen voldoen aan criteria voor karakteristieke panden

Nr.	Adres	Huisnr.		Bijgebouw 1	Bijgebouw 2
7	Gemeenteweg	174	174a		
14	Gemeenteweg	358			
18	Oude Rijksweg	65			
20	Oude Rijksweg	149			
25	Oude Rijksweg	314	314a		

37	Oude Rijksweg	627		
38	Oude Rijksweg	639		
39	Oude Rijksweg	673		
40	Oude Rijksweg	695		
42	Oude Rijksweg	725		

## **Colofon**

**Titel:** Actualisatie van de lijst met karakteristieke panden binnen de bebouwde kom van Staphorst; Advies

**Opdrachtgever:** Gemeente Staphorst

**Projectnummer:** 090021.003.01

**Samenstelling:** drs. J. Batelaan MA (projectleider)  
dr. mr. G.H. Medema

**Redactie:** drs. ing. D.H. Baalman

**Datum:** mei 2009