

Webinar Praktijkervaring pilot aansluitvoorziening DSO door Waterschap Limburg

Chantal Jeuriens en Ruben Zijlmans

4 september 2019



waterschap
limburg

Praktijkcasus Waterschap Limburg

Beproeven hoe de volledige Waterschapsverordening inclusief geografische informatie en toepasbare regels kan worden opgesteld en beschikbaar gesteld via het LVBB en de DSO-LV

Als planmaker wil ik de Waterschapsverordening inclusief werkingsgebieden en toepasbare regels via het DSO beschikbaar stellen

Rogier: planmaker



met de omgeving, voor de omgeving



Welke stappen hebben we gezet?

1. Opstellen van de Waterschapsverordening en Toepasbare regels
2. Het in kaart brengen van geo-informatie en werkingsgebieden
3. Het omzetten naar de standaarden en het aanbieden aan het DSO
4. Het resultaat in het loket
5. Resumé en Vervolgstappen

Samenvoegen van Keuren na fusie

The image displays a collection of digital documents and a map, illustrating the process of merging water regulations (Keuren) after a merger. The documents shown are:

- Keur WRO**: A document titled "Keur WRO" with a header "Wetstechnische informatie".
- Keur WPM**: A document titled "Keur WPM" with a header "Wetstechnische informatie".
- Algemene regels WRO**: A document titled "Algemene regels WRO" with a header "Besluit algemene regels Keur Middelbinnenwaterschap De Stichtse Wijklanden 2009".
- Algemene regels WPM**: A document titled "Algemene regels WPM" with a header "Besluit algemene regels Keur Middelbinnenwaterschap De Stichtse Wijklanden 2009".

The map on the right shows a geographical area with various colored zones and lines, representing the "Legger WRO" (WRO Register) and "Legger WPM" (WPM Register). The map is overlaid with a grid and has a red dot indicating a specific location.

Situatie per 1 april 2019

The image displays a mobile application interface for water law (WL) documents and a map. The interface is divided into several sections:

- Keur WL**: A document titled "Keur van het Hoogheemraadschap De Stichtse Rijpolder 2009". It contains sections for "Wetstechnische informatie" and "Uitvoeringsregels WL".
- Uitvoeringsregels WL**: A document titled "Besluit algemene regels Keur Hoogheemraadschap De Stichtse Rijpolder 2009". It contains sections for "Wetstechnische informatie" and "Uitvoeringsregels WL".
- Legger WL**: A map showing the geographical layout of the water law area, with various colored zones and lines representing different water law zones and boundaries.

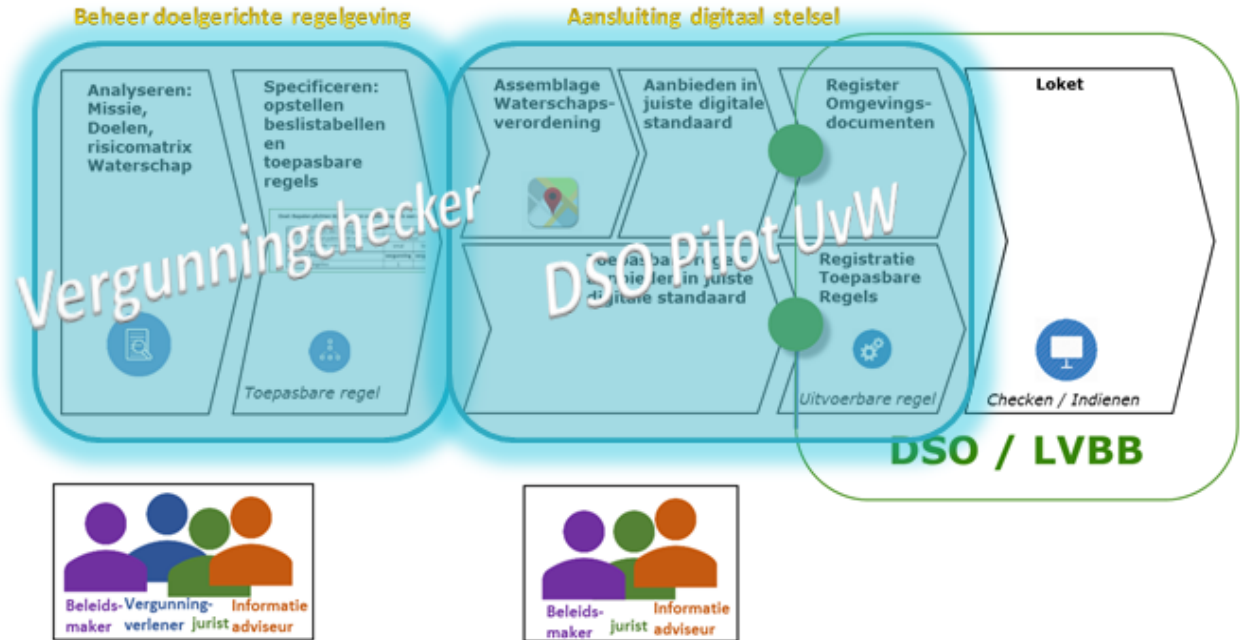
The application interface includes a navigation menu with options like "Keur", "Besluit", and "Legger". The documents are presented in a clean, modern layout with clear headings and sections.

Poll

- Wanneer is de Keur voor het laatst grootschalig aangepast?
 - afgelopen jaar
 - 1-3 jaar geleden
 - langer dan 3 jaar geleden.

Doelgerichte digitale regelgeving

1. Analyseren
2. Specificeren
3. Assembleren
4. Aanbieden



Poll

- Zijn jullie huidige regels doelgerichte?
 - ja
 - nee

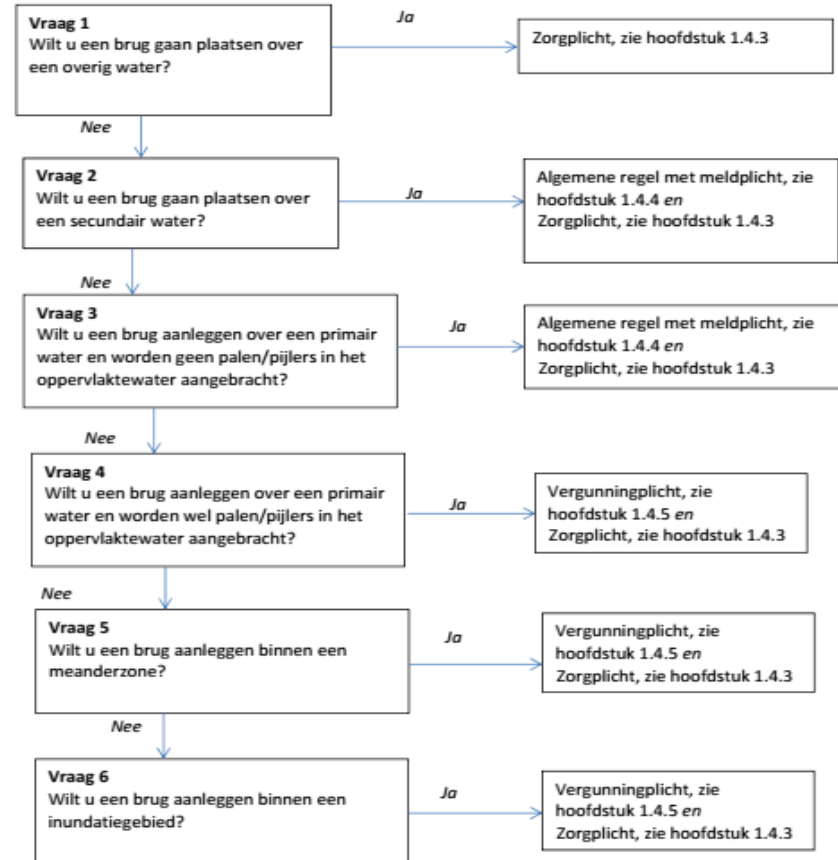
Vragen bomen

Toepasbare uitvoeringsregels:

1. Oppervlaktewateren 17 activiteiten
2. Waterkeringen 20 activiteiten
3. Grondwater 8 activiteiten



1.4.2 Stroomschema bruggen in of over een oppervlaktewater



Vraag

- Voor hoeveel activiteiten hebben jullie nu al algemene regels opgesteld? (dus meldplichtig en geen vergunningplicht meer)
- Op welk niveau gaan jullie de activiteiten beschrijven

Werkingsgebieden

Gerelateerde geografie:

- Legger: *kunstwerken, watergangen, zonerings;*
- Keur: *bronbeken, onttrekkingen, varend onderhoud, kanovaart, gemotoriseerd varen, hydrologisch gevoelig gebied, drainage;*
- Provincie: *bufferzones verdroogde natuurgebieden, Feldbischbreuk, Venloschol en Roerdalslenk.*

Poll

- Naar hoeveel verschillende kaartlagen verwijst jullie regelgeving denk je?
 - <10
 - 10-20
 - 20-30
 - >30

Omzetting van Keur naar Waterschapsverordening



Werkingsgebieden in beeld
(Data op orde)

2002.1.4.3.3

Waar de oppervlaktewateren Miers, Helewaert en Oude Helewaert geldt een doorvaarhoogte van 1,0 meter

GEBIED

2002.1.4.3.4

Waar de oppervlaktewateren Alksteringskanaal, Neerbeek, Helewaertbeek, Tungegraaf, Loois, Loukerbeek en Uffelsbeek geldt een minimale doorvaarhoogte van 0,50 meter

2002.1.4.3.5

De brug wordt verwijderd. Indien deze niet meer de functie vervult waarvoor de brug is aangelegd.

Artikel 2.1.4.6 Melding

2002.1.4.6.1

Het is verboden de activiteit, bedoeld in artikel 2.1.4.5, te verrichten, zonder dit ten minste vier weken voor het begin ervan te melden.

2002.1.4.6.2

Rijde melding worden de in het meldingsformulier gevraagde gegevens gegeven.

2002.1.4.6.3

Ten minste tien dagen voordat de activiteit op een andere manier wordt verricht dan overeenkomstig die gegevens, wordt een melding gedaan.

Artikel 2.1.4.7 Vergunningplicht

2002.1.4.7.1

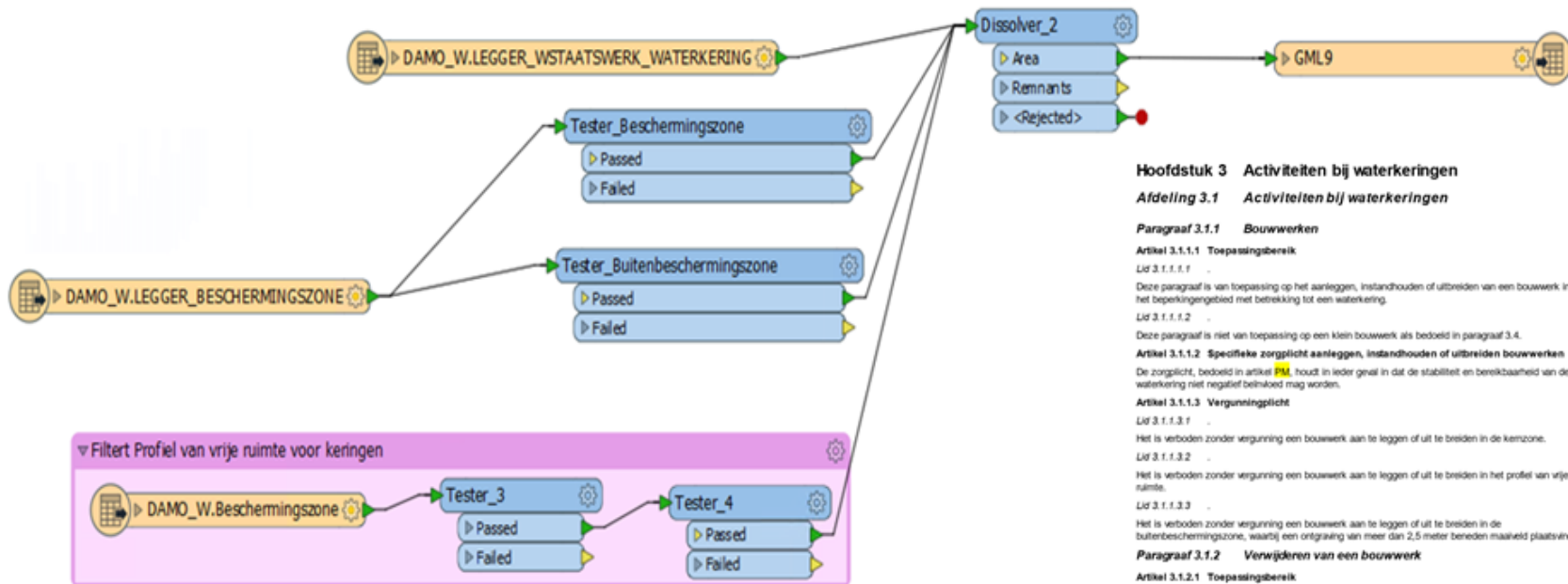
Het is verboden zonder vergunning een brug over primair water aan te leggen, te wijzigen of te verwijderen, waarbij een of al pijlers in het oppervlaktewater worden aangebracht.

2002.1.4.7.2

Het is verboden zonder vergunning een brug aan te leggen, te wijzigen of te verwijderen in een meanderzone.

2002.1.4.7.3

Het is verboden zonder vergunning een brug aan te leggen, te wijzigen of te verwijderen in een inundatiegebied.



Hoofdstuk 3 Activiteiten bij waterkeringen

Afdeling 3.1 Activiteiten bij waterkeringen

Paragraaf 3.1.1 Bouwwerken

Artikel 3.1.1.1 Toepassingsbereik

Lid 3.1.1.1.1 -

Deze paragraaf is van toepassing op het aanleggen, instandhouden of uitbreiden van een bouwwerk in het beperkingengebied met betrekking tot een waterkering.

Lid 3.1.1.1.2 -

Deze paragraaf is niet van toepassing op een klein bouwwerk als bedoeld in paragraaf 3.4.

Artikel 3.1.1.2 Specifieke zorgplicht aanleggen, instandhouden of uitbreiden bouwwerken

De zorgplicht, bedoeld in artikel 3.1.1, houdt in ieder geval in dat de stabiliteit en bereikbaarheid van de waterkering niet negatief beïnvloed mag worden.

Artikel 3.1.1.3 Vergunningplicht

Lid 3.1.1.3.1 -

Het is verboden zonder vergunning een bouwwerk aan te leggen of uit te breiden in de kernzone.

Lid 3.1.1.3.2 -

Het is verboden zonder vergunning een bouwwerk aan te leggen of uit te breiden in het profiel van vrije ruimte.

Lid 3.1.1.3.3 -

Het is verboden zonder vergunning een bouwwerk aan te leggen of uit te breiden in de buitenbescheringszone, waarbij een ontgraving van meer dan 2,5 meter beneden maaiveld plaatsvindt.

Paragraaf 3.1.2 Verwijderen van een bouwwerk

Artikel 3.1.2.1 Toepassingsbereik

Deze paragraaf is van toepassing op het verwijderen van een bouwwerk in het beperkingengebied met betrekking tot een waterkering.

Artikel 3.1.2.2 Specifieke zorgplicht verwijderen bouwwerk

De zorgplicht, bedoeld in artikel 3.1.1, houdt in ieder geval in dat:

- de werkzaamheden op een zodanige wijze worden uitgevoerd dat de stabiliteit en het functioneren van de waterkering niet in gevaar wordt gebracht; en
- de waterkering bereikbaar blijft tijdens de uitvoering van de werkzaamheden. Inspectie en onderhoud van de waterkering mag niet worden belemmerd.

Artikel 3.1.2.3 Aanwijzing algemene regels

Bij het verwijderen van een bouwwerk in de beschermingszone, waarbij geen kelder of diepe fundering wordt verwijderd, wordt voldaan aan artikel 3.1.2.4.

Artikel 3.1.2.4 Algemene regel verwijderen bouwwerk

De ontgraving wordt na verwijdering van het bouwwerk aangevuld tot oorspronkelijk maaiveld en met een opbouw gelijk aan die van het omliggende terrein.

Poll

- Aanleveren van de geo valt erg mee en kan onze geo afdeling er prima bij doen.
 - eens
 - oneens

Conclusies



- Waterschap Limburg heeft de volledige Waterschapsverordening compleet. Ook de data voor de werkingsgebieden zijn compleet en aangeleverd.
- De in de vergunningchecker opgenomen toepasbare regels zijn eveneens aangeleverd.
- Check bij het formuleren van de juridische regels continu de beschikbare geodata en toepasbare regels en herformuleer de juridische en toepasbare regels om zo veel mogelijk aan te sluiten op de belevingswereld van de initiatiefnemer.

Als leverancier en dienstverlener wil ik het Waterschap faciliteren bij het maken en beschikbaar stellen van hun regels in het nieuwe omgevingsloket.



Maken en beschikbaar stellen van regels in het nieuwe omgevingsloket

Daarvoor is nodig:

1. Opstellen en omzetten van juridische regels naar de geldende standaard STOP/TPOD en aanbieden aan het LVBB.
1. Omzetten van de bestaande toepasbare regels naar de geldende standaard STTR en aanbieden aan de RTR.

Waterschapsverordening --> STOP/TPOD

Bij het opstellen van de Waterschapsverordening hadden we de volgende eisen:

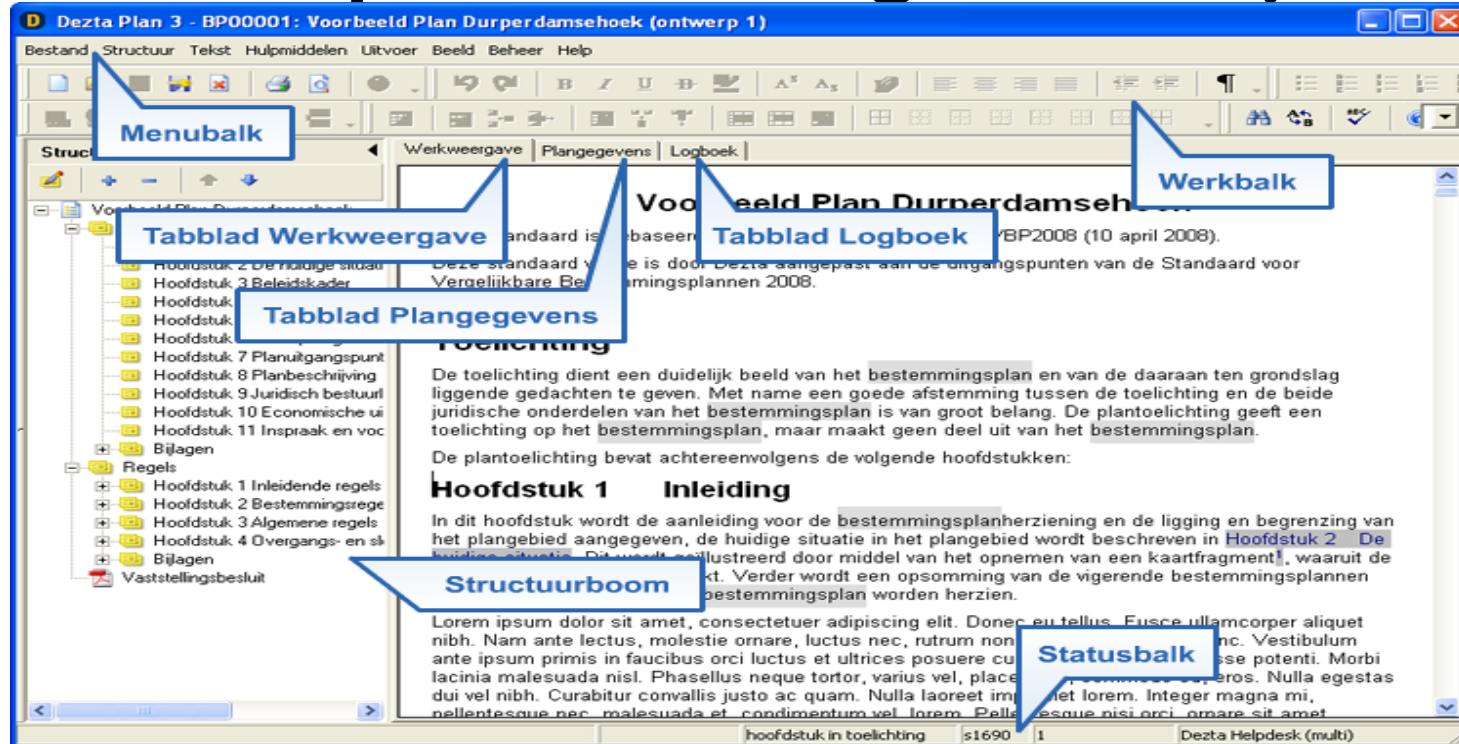
- Makkelijk werkbare software voor juristen;
- STOP/TPOD kunnen genereren.

Uitkomst was om gebruik te maken van plansoftware, in dit geval Dezta van Visma/Roxit.

Poll/stelling

- Regelbeheersoftware is primair bedoeld om STOP/TPOD te genereren.
 - eens
 - oneens

Waterschapsverordening --> STOP/TPOD



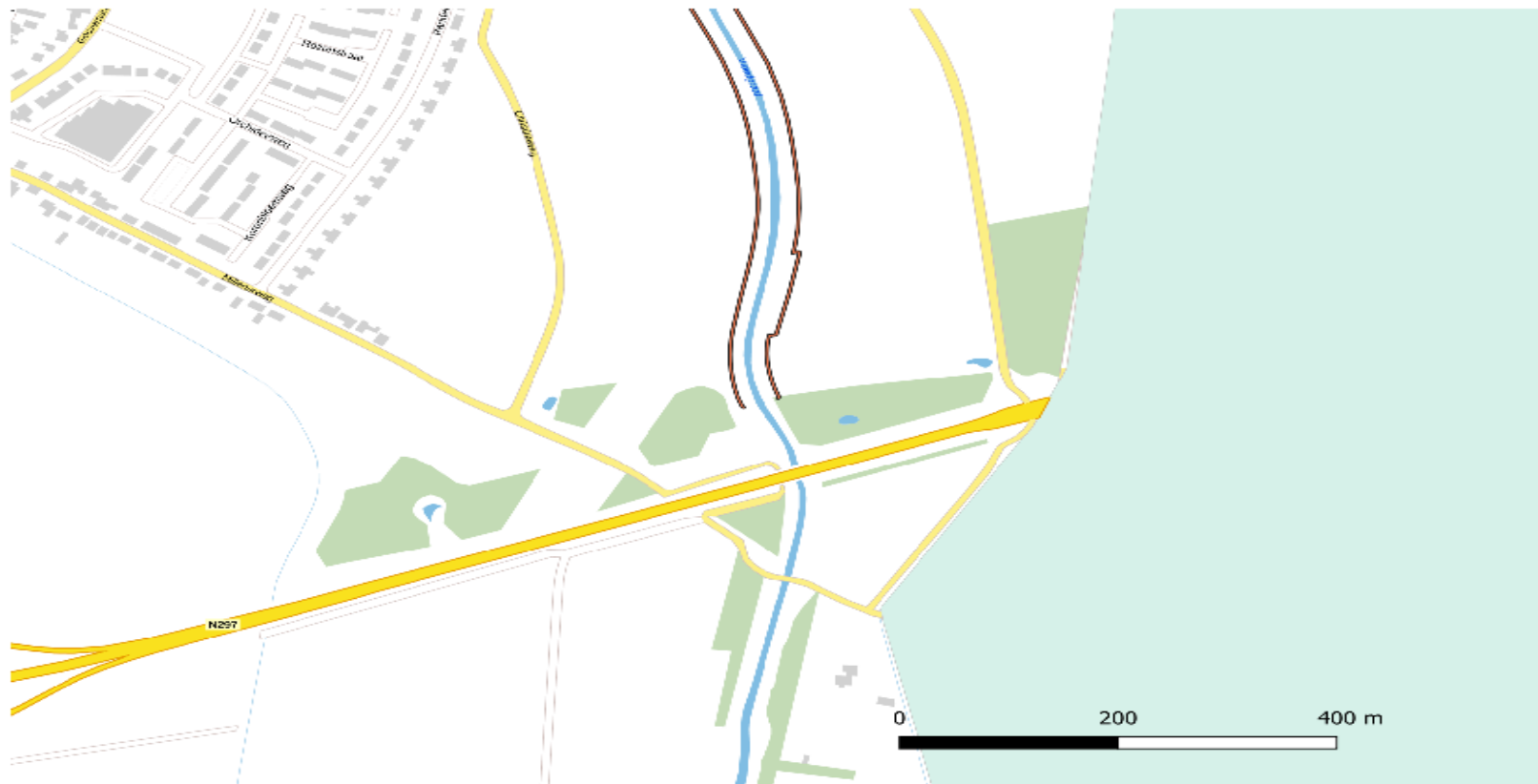
Waterschapsverordening aanlevering

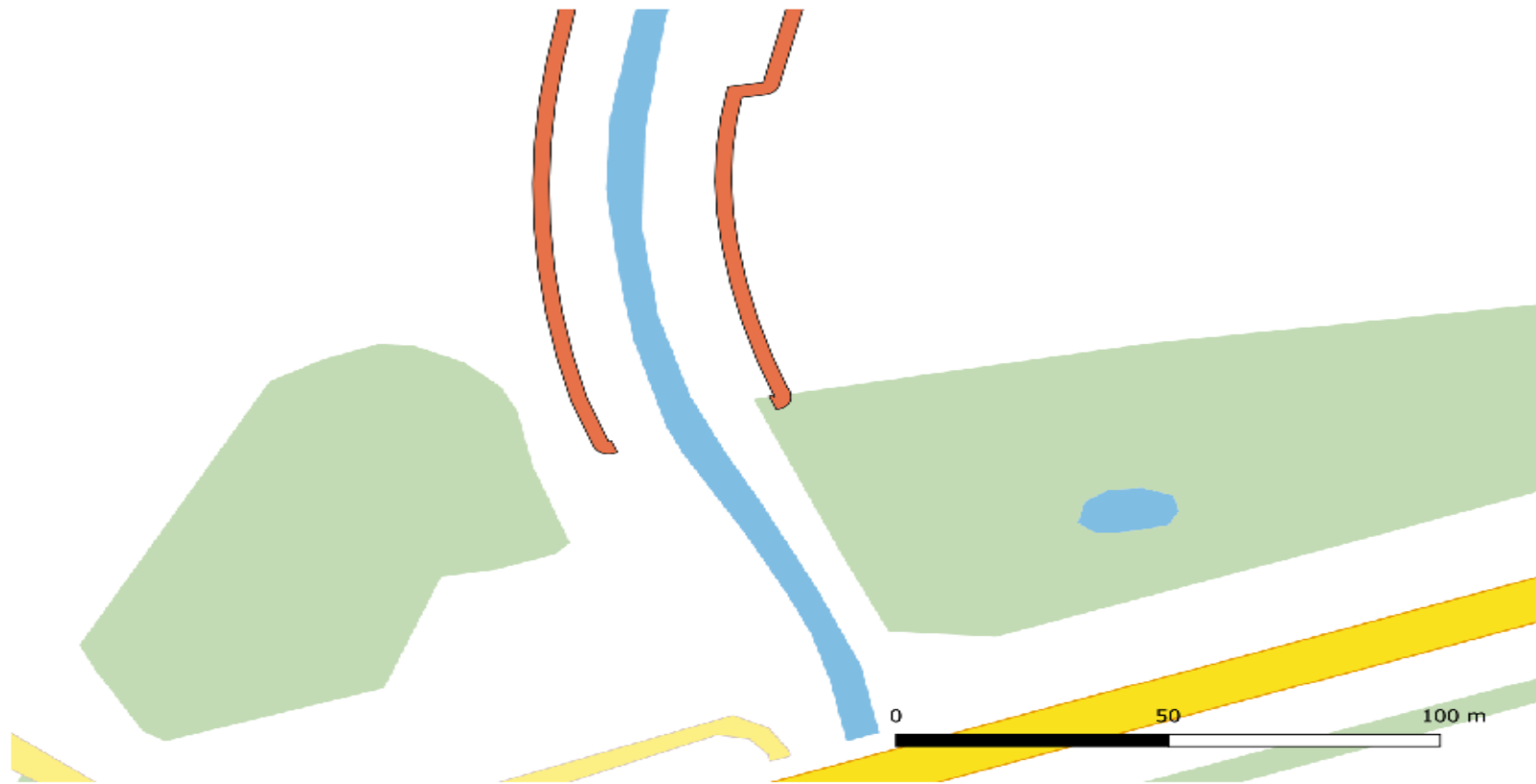
Issues:

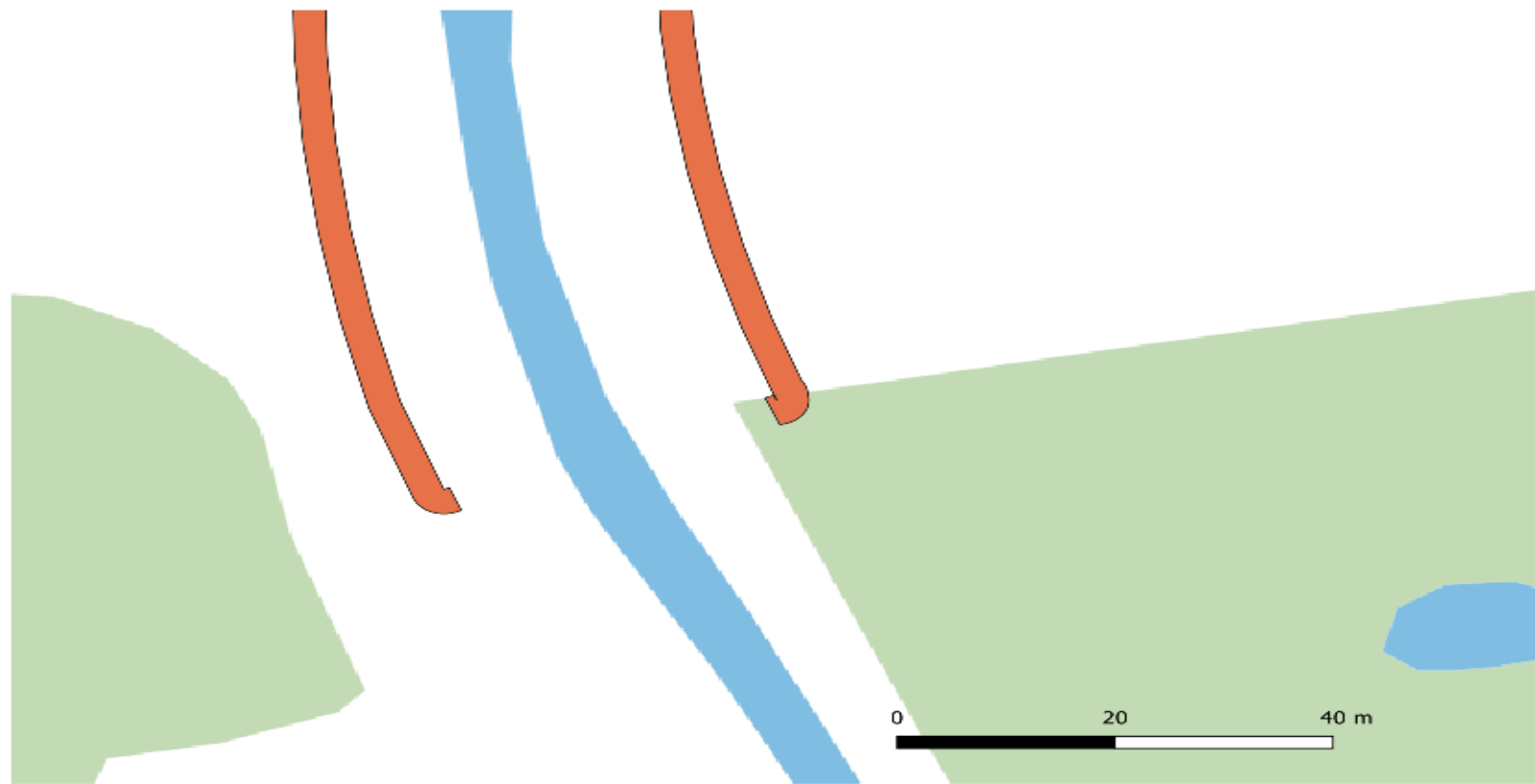
1. Connectie tussen LVBB en OZON begin Q2 niet beschikbaar.
Oplossing: directe levering aan OZON was de logische keuze.
2. OZON gebruikt andere onderdelen van de aanlevering dan het LVBB. (voor de liefhebber: CIM OP en CIM OW).
Gevolg: Aanlevering aan OZON heeft ons veel geleerd over CIM OW.
3. Uiteindelijk was de levering op orde, maar in de geometrie zaten fouten.
Gevolg: Dit blijkt om een klein percentage te gaan, maar leidt tot onjuiste antwoorden dus hebben we deze niet toegevoegd aan de levering van de Waterschapsverordening.

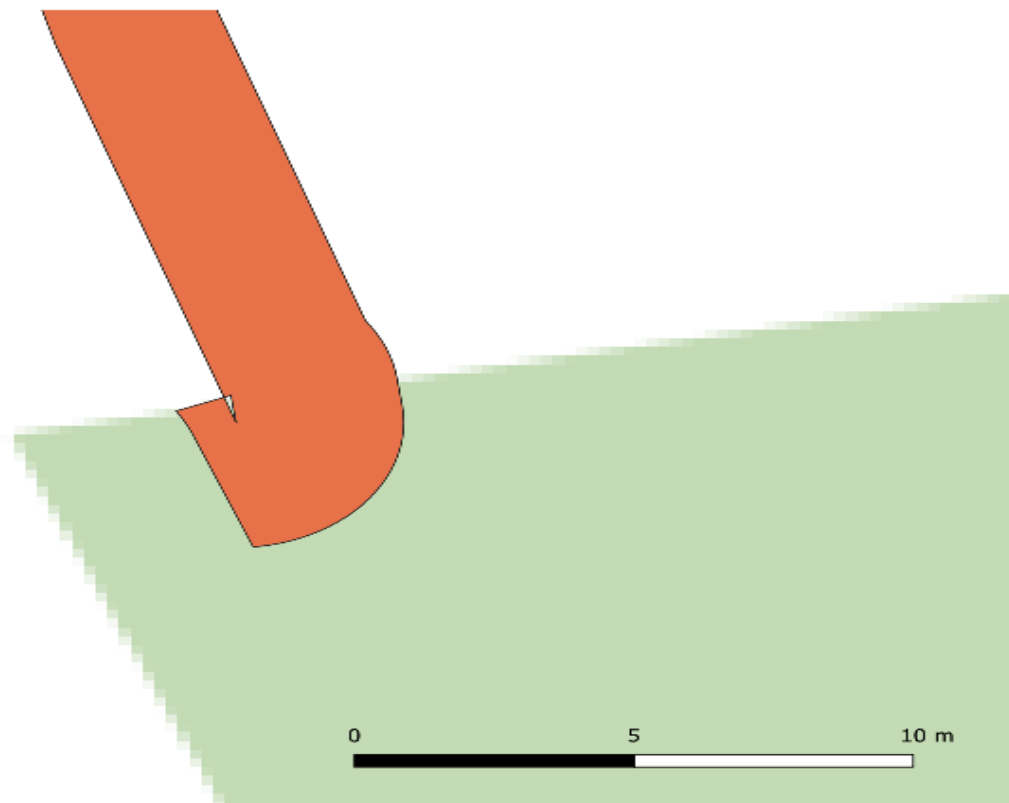
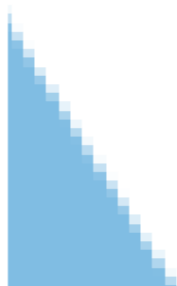
Aanlevering Waterschapsverordening

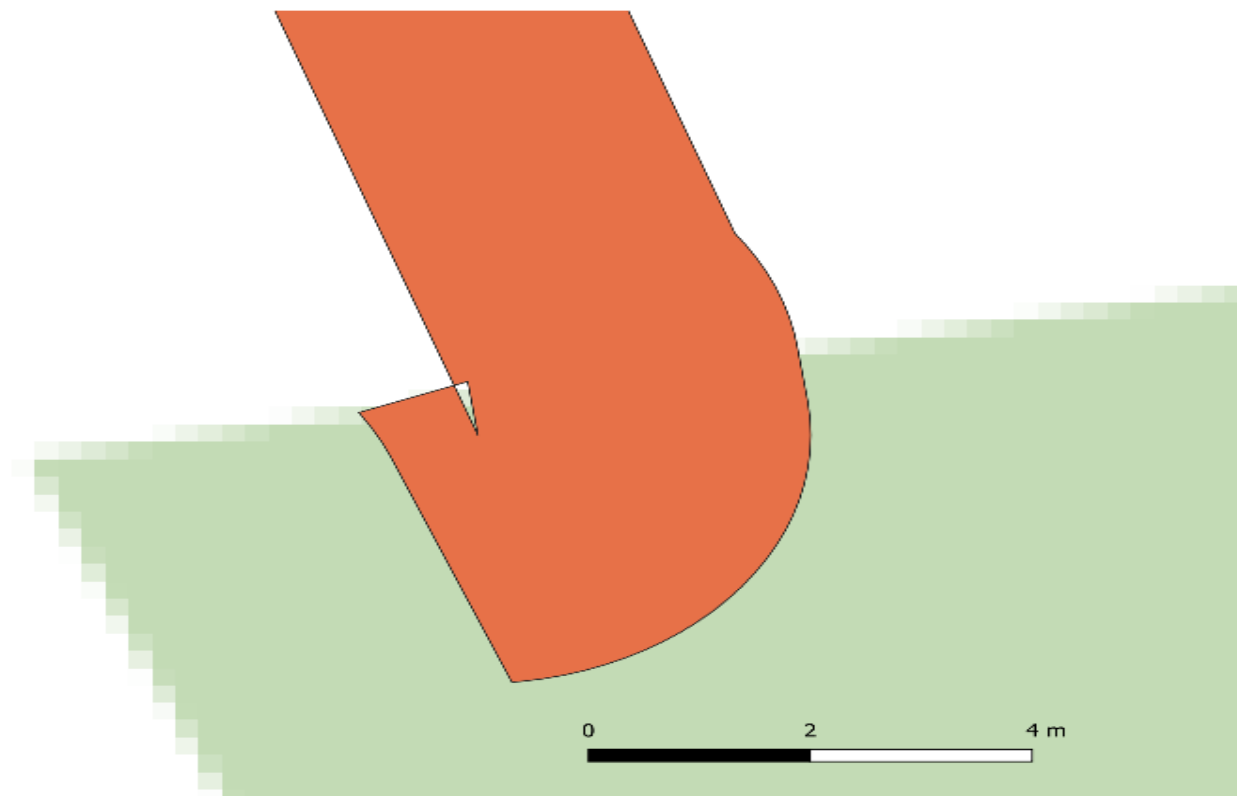


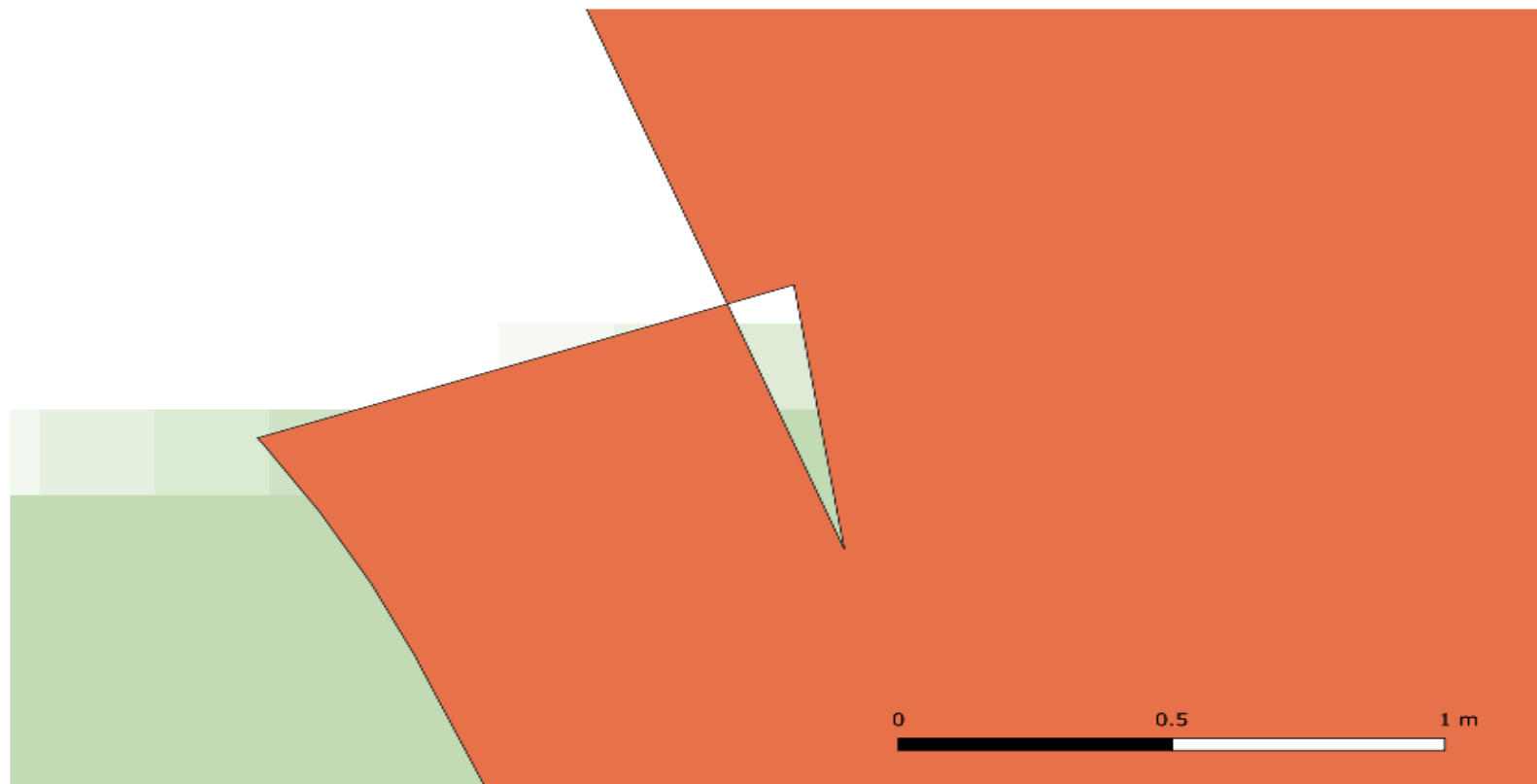












Poll/stelling

- Dit komt in mijn waterschap niet voor?
 - eens
 - oneens

Aanlevering Waterschapsverordening

Resultaat van de aanlevering:

- Hele Waterschapsverordening is beschikbaar in het DSO loket.
- De werkingsgebieden zijn niet meegenomen, hiervoor was de periode te kort.
- Functionele structuur is gevuld met de activiteiten uit de Waterschapsverordening met de daarbij behorende werkzaamheden.


Toepasbare regels aanleveren

- Het Waterschap Limburg heeft al toepasbare regels omdat ze gebruik maken van het juridisch loket Water/vergunningchecker. Deze zijn te raadplegen op: <https://waterschap-limburg.vergunningen.info/>
- Doordat de keur en algemene regels beleidsneutraal zijn omgezet zijn de toepasbare regels voor de Waterschapsverordening identiek.

Poll

- Een aanvullend platform is niet nodig want de DSO/lv levert alles wat een gebruiker nodig heeft.
 - eens
 - oneens

Toepasbare regels huidige dienstverlening



waterschap
limburg

1 **Kies een activiteit**
Gekozen activiteit:
Duiker of brug aanleggen

2 **Kies een locatie**

3 Beantwoord de vragen

Verplichtingen

123



123


123

Vergunningchecker


Alle vergunningen die je nodig hebt. Op één plek.

Kies een activiteit






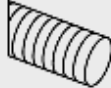
Afstrating of bakwerk plaatsen




Beplanting aanbrengen




Bouwwerken




Draineren




Duiker of brug aanleggen



Kabel of leiding aanleggen



Lozen



Recreëren

Toepasbare regels: STTR builder

Resultaat van de aanlevering:

- Toepasbare regels zijn succesvol aangeleverd aan de RTR en gekoppeld aan de functionele structuur. Ze zijn (waren) dus raadpleegbaar in het DSO loket.
- Geovragen worden nog niet beantwoord omdat de geodata bij de Waterschapsverordening niet beschikbaar is.
- Digikoppeling was wel succesvol gelegd, maar niet gebruikt wegens update omgevingen.
- We zijn niet toegekomen aan indieningsformulieren.

Aandachtspunten aanlevering

- De aanlevering was een intensief, maar constructief proces;
- Praktijkproeven blijken broodnodig om stappen te maken;
- Het was een fikse uitdaging om volgens andere standaarden (STOPLAP) te gaan werken terwijl die nog in wording was;
- Meer synergie nodig tussen juridische en toepasbare regels;
- CIM OP te complex;
- Door GIO's krijg je onwerkbaar bestand (400mb en groter);
- Geodata moet op orde zijn bij decentrale overheden;
- Werking en gebruik van werkzaamheden moet verder uitkristalliseren.

Vraag

Er is nog genoeg tijd voor het vullen van de DSO/iv.
eens
oneens

Aanvullingen na de Pilot

- Of na sheet 61 of 62?

Hoe ziet er nu uit in het DSO-LV

- [Hyperlink naar presentatie kwartaaldemonstratie](#)

Ik wil mijn garagebedrijf "Auto en Emotie" uitbreiden met een tankstation en wasstraat aan de Genooyerweg in Venlo. Ik wil daarom ook een brug aanleggen en een boom kappen. Welke vergunningen heb ik nodig?



Vergunningcheck

Casus:

- Bouwen brug (waterschap)
- Bomenkap (gemeente)
- Wasstraat (Rijk)



3 de duiker of overkluizing zo wordt aangelegd dat deze niet kan vervormen of verzakken.

Artikel 2.15 Vergunningplicht

Het is verboden zonder vergunning een duiker of overkluizing aan te leggen, te wijzigen of te verwijderen in een werkingsgebied.

Paragraaf 2.1.4 Bruggen in of over een oppervlaktewater

Artikel 2.16 Toepassingsbereik

Deze paragraaf is van toepassing op het aanleggen, wijzigen of verwijderen van een brug in het beperkingengebied met betrekking tot een oppervlaktewater, werkingsgebied of werkingsgebied.

Artikel 2.17 Specifieke zorgplicht bruggen

De zorgplicht, bedoeld in artikel , houdt in ieder geval in dat:

- 1 bij het aanleggen van een brug wordt voorkomen dat verondiepingen of vernauwingen van het oppervlaktewater ontstaan waardoor de doorstroming kan worden belemmerd;
- 2 de aanwezigheid van een brug (incl. brugleuningen) geen belemmering vormt voor het uitvoeren van onderhoud;
- 3 de brug, inclusief het profiel onder de brug en twee meter weerszijden van de brug, in een goede staat van onderhoud wordt gehouden; en
- 4 de doorstroming in het oppervlaktewater door de brug niet wordt verstoord. Daartoe dient drijvend vuil en dergelijke regelmatig te worden verwijderd.

Artikel 2.18 Aanwijzing algemene regels

Bij het aanleggen, wijzigen of verwijderen van een brug over primair water, waarbij geen palen of pijlers in het oppervlaktewaterlichaam worden aangebracht, of over secundair water, wordt voldaan aan de artikelen 2.1.4.4 en 2.1.4.5.

Artikel 2.19 Algemene regels brug over een oppervlaktewater

- 1 Per kadastraal perceel mag maximaal één brug aanwezig zijn.
- 2 De op- en afrit van de brug dient 1:10 te zijn. Hiertoe dient het maaiveld deugd worden.
- 3 De afstand tussen een brug en een ander kunstwerk bedraagt ten minste 10 m

De waterschapsverordening
in inmiddels bekendgemaakt
in het waterschapsblad...

Waterschapsblad van ws0659

Datum publicatie
2015-07-01

Organisatie
ws0659

Uitgave en nummer
Waterschapsblad 2015, 10

Wettype
Waterschapsverordening

Acties

- Authentieke versie (PDF)
- Informatie over publicatie
- Geassocieerde documenten
- Erkennen
- Delen

Inhoudsopgave

Wetgeving

Begrotoedrag
"Inpact" bespreken
Doel: Identificatie van...

Wettype
Waterschapsverordening Limburg, Pagina 4

Object: [type: IDENTIFICATION-substantive](#)

Eigenaar
[type: dlib:book](#)

Standa

Object: [type: E0659Waterschapsbladen](#)

Begrotoedrag

Wettype

[type: E0659Waterschapsbladen](#) / [type: ws0659/2015/RES-20150617-10221210/0010](#)

[type: E0659Waterschapsbladen](#) / [type: ws0659/2015/RES-20150617-10221210](#)

[type: dlib:page:00000000](#)

Object: [type:](#)

Eigenaar

-- en op [overheid.nl](#)



- Aanbouw of schuur plaatsen
- Sloop werkzaamheden
- Dakkapel plaatsen
- Raam of gevel veranderen
- Boom kappen of snoeien
- Zonnepanelen plaatsen

Waarmee kunnen wij u helpen?

Ik wil wat veranderen aan mijn huis/tuin/bedrijf

> Naar vergunningcheck



Snel weten of u voor uw werkzaamheden een vergunning nodig heeft of melding moet doen? Doe dan eerst de vergunningcheck.

Ik wil direct een aanvraag of melding indienen

> Direct naar aanvragen



Weet u al voor welke activiteiten u een vergunning moet aanvragen of een melding moet doen? Dan kunt u de aanvraag of melding direct indienen.

Ik wil weten welke wetten en regels er gelden voor mijn huis/bedrijf.

> Regels op de kaart



Bent u benieuwd naar de plannen en regels op uw locatie? Bekijk op de kaart welke omgevingsdocumenten en regels van toepassing zijn.

Direct naar

> Maatregelen op maat

Huidige dienstverlening

> Omgevingsloket.nl

Informatie

Meer informatie? Voor inhoudelijke vragen kunt u terecht bij de contactpersoon.

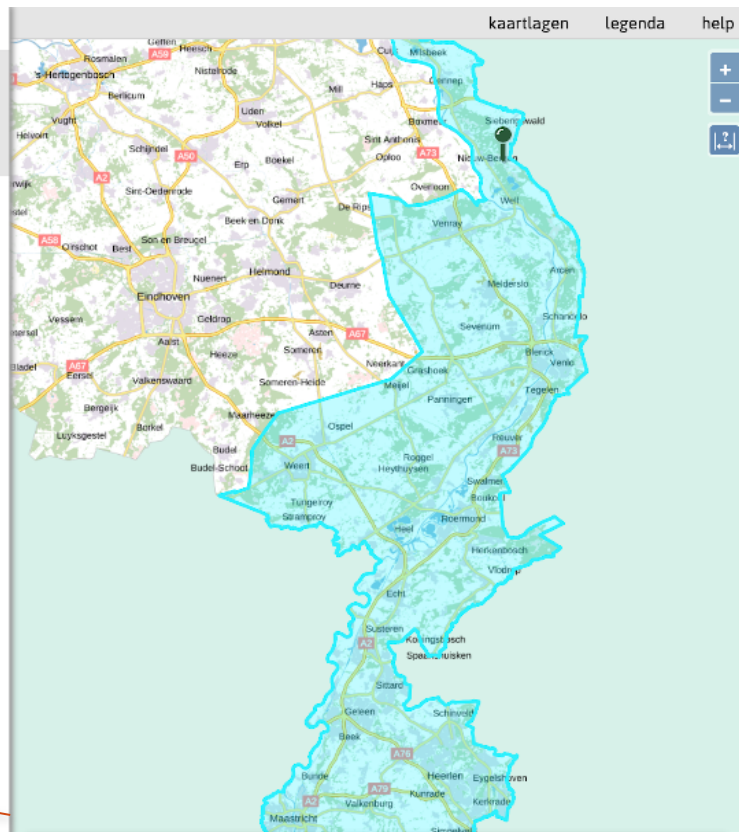
Waterschapsverordening - ws0659
17-06-2019

_akn_nl_act_ws0659_2019_RGL_20190617_102921210


Regels

- 1 Algemene bepalingen
- 2 Activiteiten bij oppervlaktewateren
- ✓ 3 Activiteiten bij waterkeringen
 - ✓ 3.1 Activiteiten bij waterkeringen
 - ✓ 3.1.1 Afrasteringen, hekwerken en schuttingen
 - 3.1 Toepassingsbereik
 - 3.2 Specifieke zorgplicht afrasteringen, hekwerken of schuttingen
 - 3.3 Aanwijzing algemene regels
 - 3.4 Algemene regel afrasteringen, hekwerken en schuttingen
 - 3.5 Melding
 - 3.6 Vergunningplicht
 - 3.1.2 Ontgroning
 - 3.1.3 Aanleg hogedrukleiding
 - 3.1.4 Kleine bouwwerken


De informatie die u hier ziet is niet volledig en heeft géén juridische status. Raadpleeg <http://www.ruimtelijkeplannen.nl> voor de juiste informatie. De




De regels zijn dan ook in de DSO
Viewer Regels en Kaart te zien,
waarin ze doorzoekbaar zijn!






**Aanbouw of
 schuur plaatsen**


**Sloop
 werkzaamheden**


**Dakkapel
 plaatsen**


**Raam of gevel
 veranderen**


**Boom kappen of
 snoeien**


**Zonnepanelen
 plaatsen**

Waarmee kunnen wij u helpen?

**Ik wil wat veranderen aan
 mijn huis/tuin/bedrijf**

 [Naar vergunningcheck](#)




Snel weten of u voor uw werkzaamheden een vergunning nodig heeft of melding moet doen? Doe dan eerst de vergunningcheck.

Direct naar

 [Maatregelen op maat](#)

**Ik wil direct een aanvraag
 of melding indienen**

 [Direct naar aanvragen](#)




Weet u al voor welke activiteiten u een vergunning moet aanvragen of een melding moet doen? Dan kunt u de aanvraag of melding direct indienen.

Huidige dienstverlening

 [Omgevingsloket.nl](#)

**Ik wil weten welke wetten
 en regels er gelden voor
 mijn huis/bedrijf.**

 [Regels op de kaart](#)



Bent u benieuwd naar de plannen en regels op uw locatie? Bekijk op de kaart welke omgevingsdocumenten en regels van toepassing zijn.

Voor het gemak van de gebruiker is er een vergunningscheck

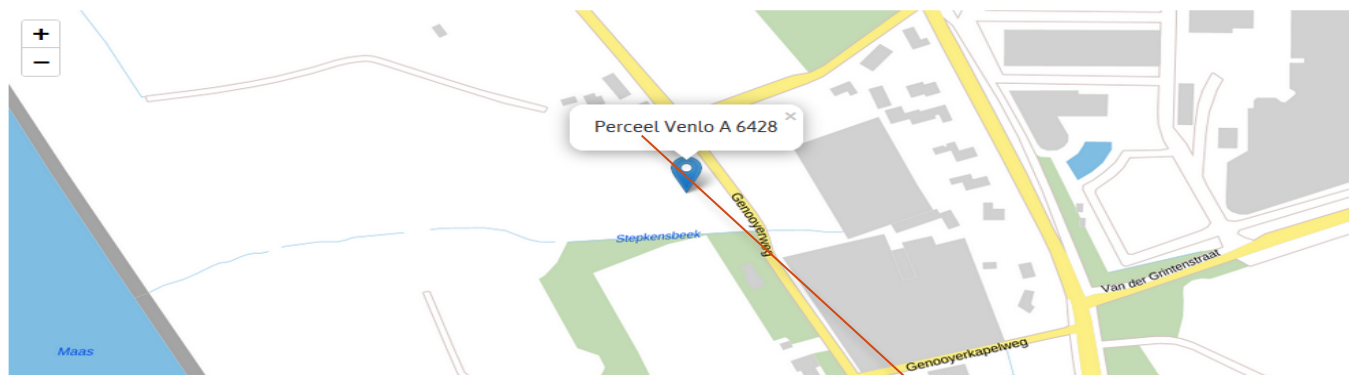
Vergunningcheck

1. Locatie

Stap 1 van 4



▾ Anders zoeken




Via het kadastraal perceel kies ik de locatie waar ik mijn tankstation wil starten

Vergunningcheck


2. Kies werkzaamheden


Stap 2 van 4

 Kies alles waarvoor u de vergunningcheck wilt doen.

Mijn keuzes

Brug aanleggen of verwijderen bij een watergang 

Boom kappen of snoeien 

Wasstraat of wasplaats voor auto's, bussen, treinen en trams 

Zoek uw werkzaamheden

wasstr

Bedrijf voor onderhoud, reparatie, wassen of bouw van auto's starten of veranderen

— autowasstraat

— wasstraat

Wasstraat of wasplaats voor auto's, bussen, treinen en trams

[< Vorige stap](#)

Ik kies welke
werkzaamheden ik wil
checken

Vergunningcheck

2. Kies werkzaamheden - bedrijfstak

Stap 2 van 4

Mijn keuzes

Brug aanleggen of verwijderen bij een watergang



Boom kappen of snoeien



Tankstation starten of veranderen



Wasstraat of wasplaats voor auto's, bussen, treinen en trams



Kies uw bedrijfstak

^ Wasstraat of wasplaats voor auto's, bussen, treinen en trams

Kies de bedrijfstak die van toepassing is op deze werkzaamheid

Bedrijf voor onderhoud, reparatie, wassen of bouw van auto's starten of veranderen

Tankstation starten of veranderen

Vorige

Ik geef aan dat ik een tankstation wil starten, de bedrijfstak kan van invloed zijn op de regels

Vergunningcheck

2. Kies werkzaamheden

Stap 2 van 4

Mijn keuzes

Brug aanleggen of verwijderen bij een watergang



Boom kappen of snoeien



Tankstation starten of veranderen



Wasstraat of wasplaats voor auto's, bussen, treinen en trams



Kies alles wat ook van toepassing is

- Bedrijf voor onderhoud, reparatie, wassen of bouw van auto's starten of veranderen
- Uitrit aanleggen
- Opslaan van vloeistoffen in een opslagtank

Vorige

Volgende

Service

Over deze site

Bèta

Nieuw: suggesties voor werkzaamheden die ik wellicht ook wil checken (anderen kochten ook....)


Vergunningcheck


2. Kies werkzaamheden


Stap 2 van 4

Mijn keuzes


Brug aanleggen of verwijderen bij een watergang 

Boom kappen of snoeien 

Tankstation starten of veranderen 

Wasstraat of wasplaats voor auto's, bussen, treinen en trams 

 **Uitrit aanleggen** 

Let op: Voor de werkzaamheden met een  is geen vergunningcheck gemaakt. Dit betekent niet dat u hiervoor geen melding hoeft te doen of vergunning hoeft aan te vragen.

Kies alles wat ook van toepassing is

- Bedrijf voor onderhoud, reparatie, wassen of bouw van auto's starten of veranderen
- Opslaan van vloeistoffen in een opslagtank
- Uitrit aanleggen

Vorige

Nieuw: als er geen vragenbomen gemaakt is, zoals voor Uitrit, dan word ik daarover geïnformeerd

Vergunningcheck

2. Kies werkzaamheden - verfijnen

Stap 2 van 4

Mijn keuzes

Brug aanleggen of verwijderen bij een watergang



Boom kappen of snoeien



Tankstation starten of veranderen



Wasstraat of wasplaats voor auto's, bussen, treinen en trams



Verfijn uw werkzaamheden

^ Tankstation starten of veranderen

Kies alles wat ook van toepassing is

- Tanken en opslaan van LNG
- Tanken en opslaan van LPG
- Tanken en opslaan waterstof
- Tanken van CNG
- Tanken van diesel, benzine en andere vloeibare brandstof
- Wasstraat of wasplaats voor auto's, bussen, treinen en trams

Vorige

Volgende

Ik zie nu ook de juridisch activiteiten, die gerelateerd zijn aan de werkzaamheid 'Tankstation starten'. Na aanvinken worden ze toegevoegd aan mijn 'winkelmandje'


Vergunningcheck

3. Vragen beantwoorden


Stap 3 van 4


^ Brug aanleggen of verwijderen bij een watergang


Ga je activiteiten uitvoeren op of bij een oppervlaktewater? Ja Nee

Wil je een brug aanleggen, wijzigen of verwijderen binnen een inundatiegebied?  Ja Nee

Wil je een brug aanleggen, wijzigen of verwijderen binnen een meanderzone?  Ja Nee

Een meanderzone is een zone die is vastgesteld om ruimte beschikbaar te hebben voor het kunnen meanderen van een oppervlaktewater. Het zijn gronden waarbinnen primaire oppervlaktewateren door natuurlijke verplaatsing hun bedding kunnen verleggen. Meanderzones zijn als zodanig opgenomen in de legger. 

Wil je een brug over een primair water aanleggen, wijzigen of verwijderen?  Ja Nee

Primair water is oppervlaktewater dat in de legger als primair water is aangeduid. Primaire wateren zijn van groot belang voor het (functioneren van het) watersysteem. 

Ga je palen of pijlers in het oppervlaktewater plaatsen? Ja Nee

✓ Boom kappen of snoeien

✓ Tankstation starten of veranderen

Nu begint de check. Ik krijg nu per werkzaamheid geordend de vragen te zien. Hierin zijn vragen van het rijk, het waterschap en gemeente gecombineerd

Vergunningcheck

3. Vragen beantwoorden

Stap 3 van 4

✓ **Brug aanleggen of verwijderen bij een watergang**



✓ **Boom kappen of snoeien**




✓ **Tankstation starten of veranderen**



^ **Wasstraat of wasplaats voor auto's, bussen, treinen en trams**



 Voor deze werkzaamheid zijn er geen vragen.

< Vorige stap

Volgende stap >

Service

Contact
Help

Over deze site

Copyright
Privacyverklaring
Cookies

Bètaversie Omgevingsloket

Het nieuwe Omgevingsloket is nog volop in ontwikkeling. Dat geldt ook voor deze website. Het is mogelijk dat er geen rechten zijn op deze website.

Nieuw! Ik word erop geattendeerd dat er geen vragen zijn (in plaats van een lege groep)

Vergunningcheck

4. Resultaat

Stap 4 van 4

Brug aanleggen of verwijderen bij een watergang

Voor 'brug aanleggen of verwijderen bij een watergang' moet u het volgende doen:

! U vraagt een **vergunning** aan voor bruggen in of over een oppervlaktewater.

Boom kappen of snoeien

Voor 'boom kappen of snoeien' moet u het volgende doen:

! U vraagt een **vergunning** aan voor boom kappen.

Tankstation starten of veranderen

Voor 'tankstation starten of veranderen' geldt:

✓ U heeft **geen vergunning of melding** nodig voor milieubelastende activiteit (tankstation).

Wasstraat of wasplaats voor auto's, bussen, treinen en trams

Voor 'wasstraat of wasplaats voor auto's, bussen, treinen en trams' moet u het volgende doen:

! U doet een **melding** voor milieubelastende activiteit (wasstraat of wasplaats).

i Vul uw formulieren in via deze site. Ga daarvoor naar 'Aanvragen'.

....per werkzaamheid zie ik de conclusie, inclusief de juridische activiteit waar het verzoek voor gedaan moet worden.

Interactieve vraag

- Welke toegevoegde waarde heeft de huidige ‘vergunningchecker’ og nast het DSO-LV?

Resumé

1. Het omzetten van de huidige Keur plus algemene regels naar een Waterschapsverordening met toepasbare regels is goed mogelijk.
1. Met de standaard STOP/TPOD nog in beweging is er nog wel veel uitzoekwerk en uiteindelijk handwerk nodig geweest.
1. Het is niet gelukt om de geodata van de juiste kwaliteit aan te leveren door:
 - De hoge eisen aan de kwaliteit
 - Het lang onduidelijk was wat de exacte eisen zijn

Vervolgstappen

1. Verder uitproberen hoe op basis van geo-informatie vragen vooraf zoveel mogelijk afgevangen kunnen worden.
1. De in deze praktijkproef opgedane leerervaringen gebruiken voor de doorontwikkeling van de STOP/TPOD standaarden.
1. Delen van de geleerde lessen zodat iedereen hier van kan profiteren.
1. Verder ontdekken hoe de volgende zaken werken:
 - Indieningsvereisten
 - Samenhang met de stelselcatalogus
 - Relatie juridische activiteiten en werkzaamheden
 - Wijzigingen op de regels doorvoeren