



TROWA

Workshop

BJ Netwerkdag

TROWA, Werkingsgebieden

Welke gebieden werken?

16 mei 2019

Frédérique Minderhoud

UvW

Paul van der Weerd

WDODelta

Sophie Hasselman

HDSR

Peter van der Werf

WDODelta

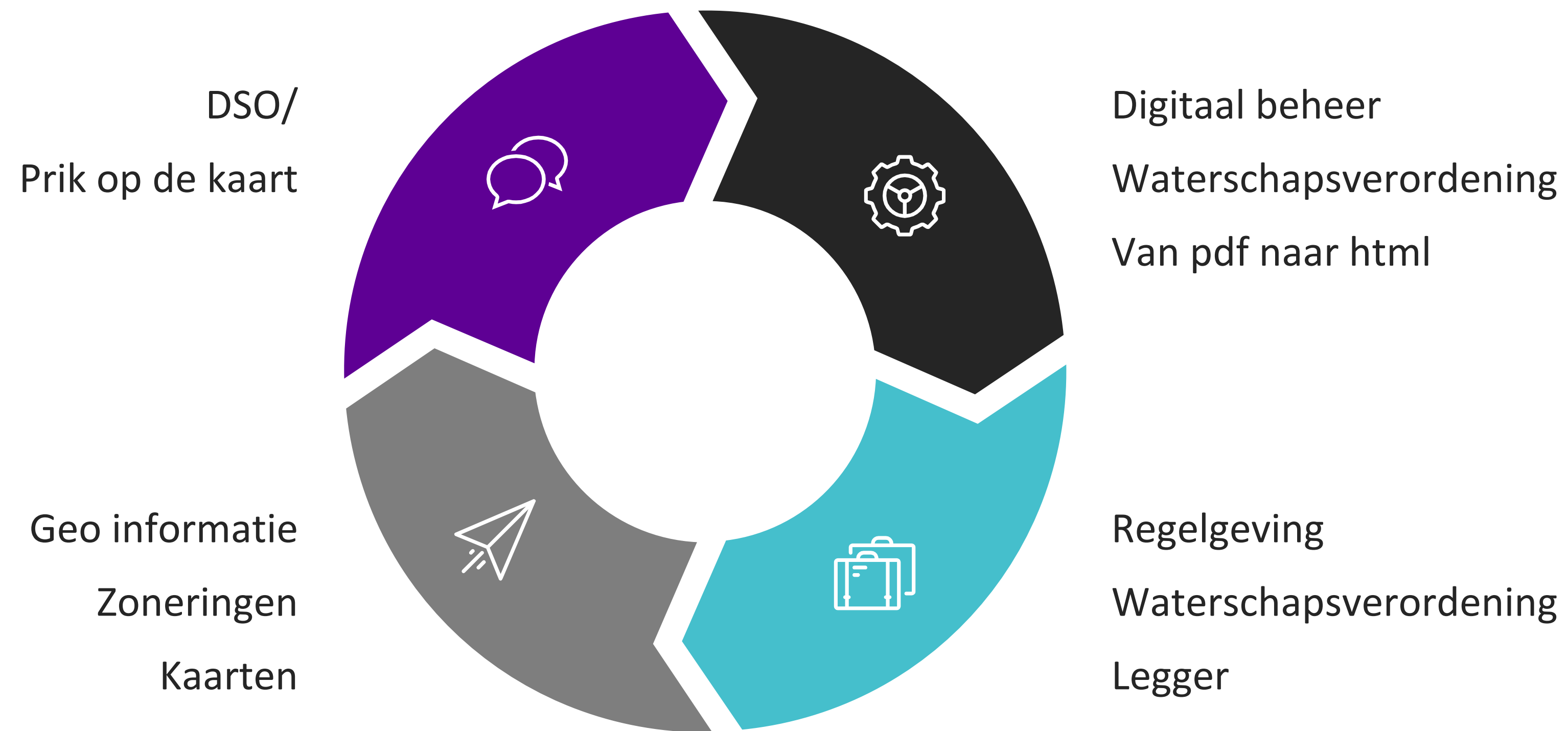
Agenda

1. Introductie TROWA
2. Doel workshop
3. Toelichting werkingsgebieden
4. Aan de slag!
5. Plenaire terugkoppeling

Handreiking waterschapsverordening

Hoofdstuk 1:	De waterschapsverordening in de Omgevingswet
Hoofdstuk 2:	De waterschapsverordening juridisch beschouwd
Hoofdstuk 3:	Verantwoording van methode doelgerichte digitale regelgeving
Hoofdstuk 4:	Aan de slag met de waterschapsverordening met methode doelgerichte digitale regelgeving
Bijlagen:	Voorbeelden, lijsten en procesdocumenten

Werkingsgebieden Samenloop JZ en Geo



De werking van regels



*De waterschappen maken gebruik van **waterstaatswerken**, waarvan het functioneren essentieel is voor het realiseren van de gewenste waterveiligheid, waterkwantiteit en waterkwaliteit.*



*Om deze waterstaatswerken te beschermen tegen de impact van activiteiten in de omgeving, is het hanteren van **juridische regels** noodzakelijk.*



*Deze juridische regels gelden in een geografische zone die we het **werkingsgebied** noemen.*

Voorbeeld van een regel

Activiteit: Het aanbrengen van beplanting.

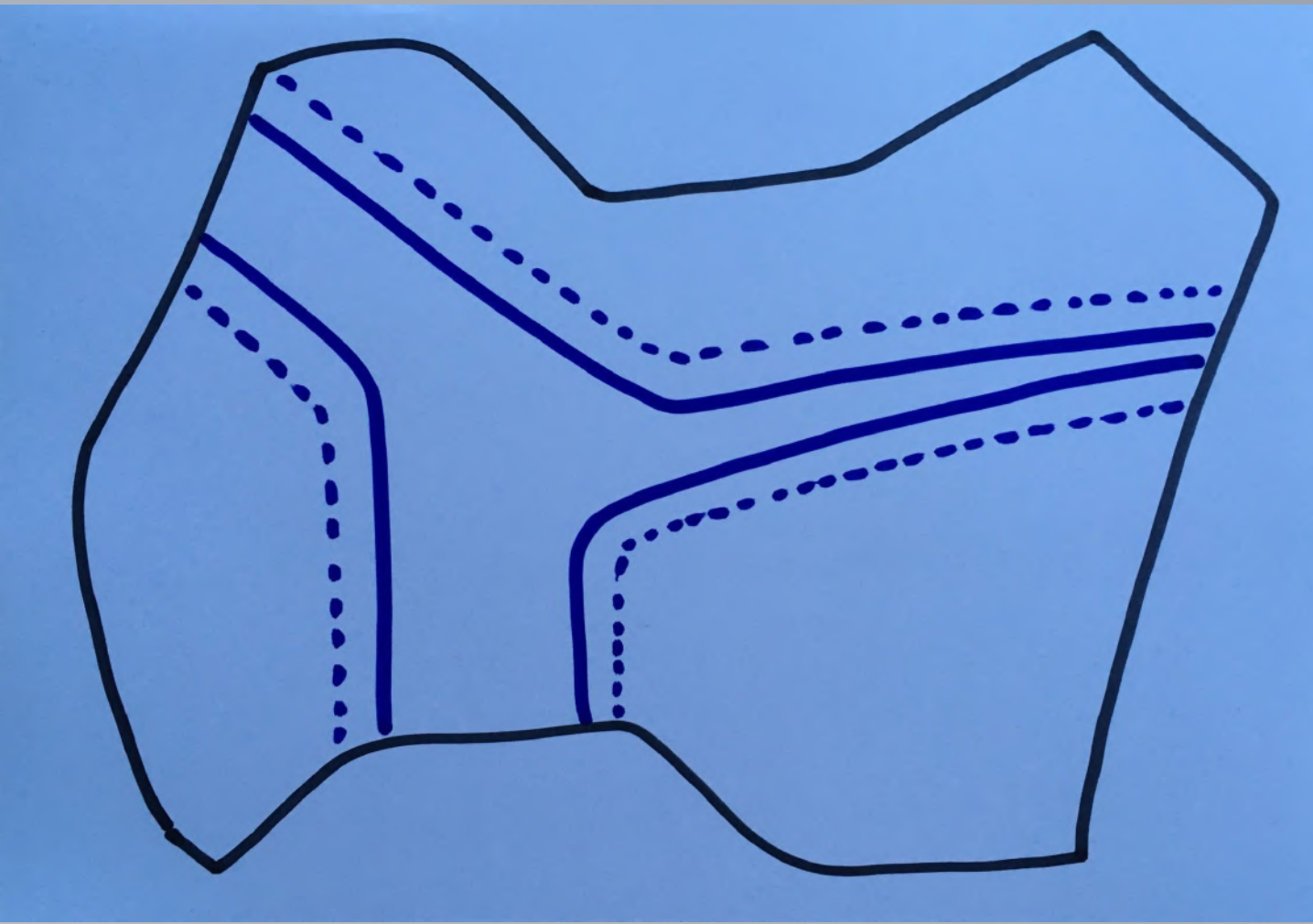
Locatie: Bij een watergang, inclusief de bijbehorende beschermingszones.

Regel: Bij een voornemen tot deze activiteit op deze locatie,

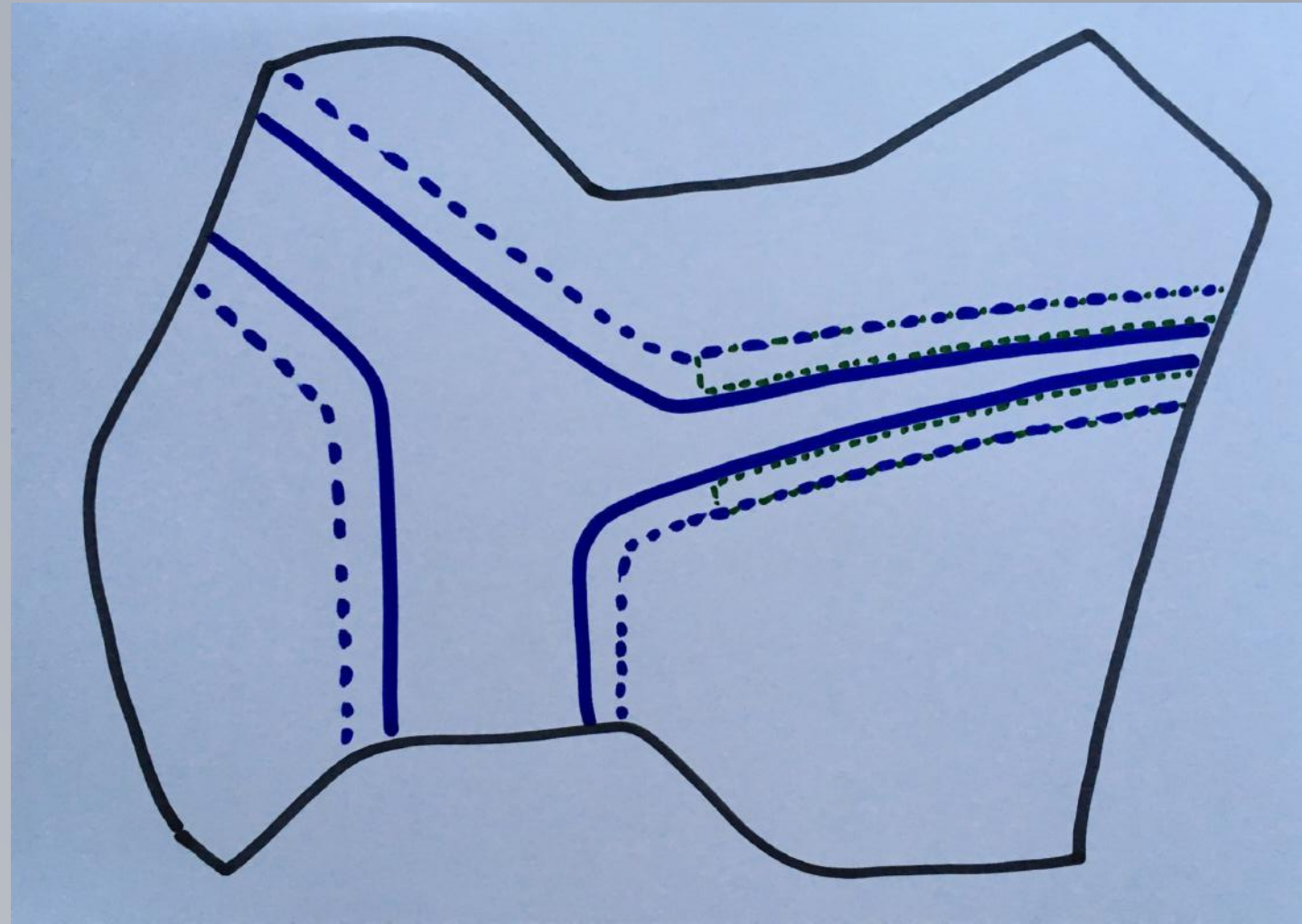
- indien het een watergang van de categorie ‘secundair’ betreft,
- indien de watergang niet in onderhoud is bij het waterschap,
- indien het initiatiefgebied buiten kwetsbaar natuurgebied valt,

geldt een meldplicht.

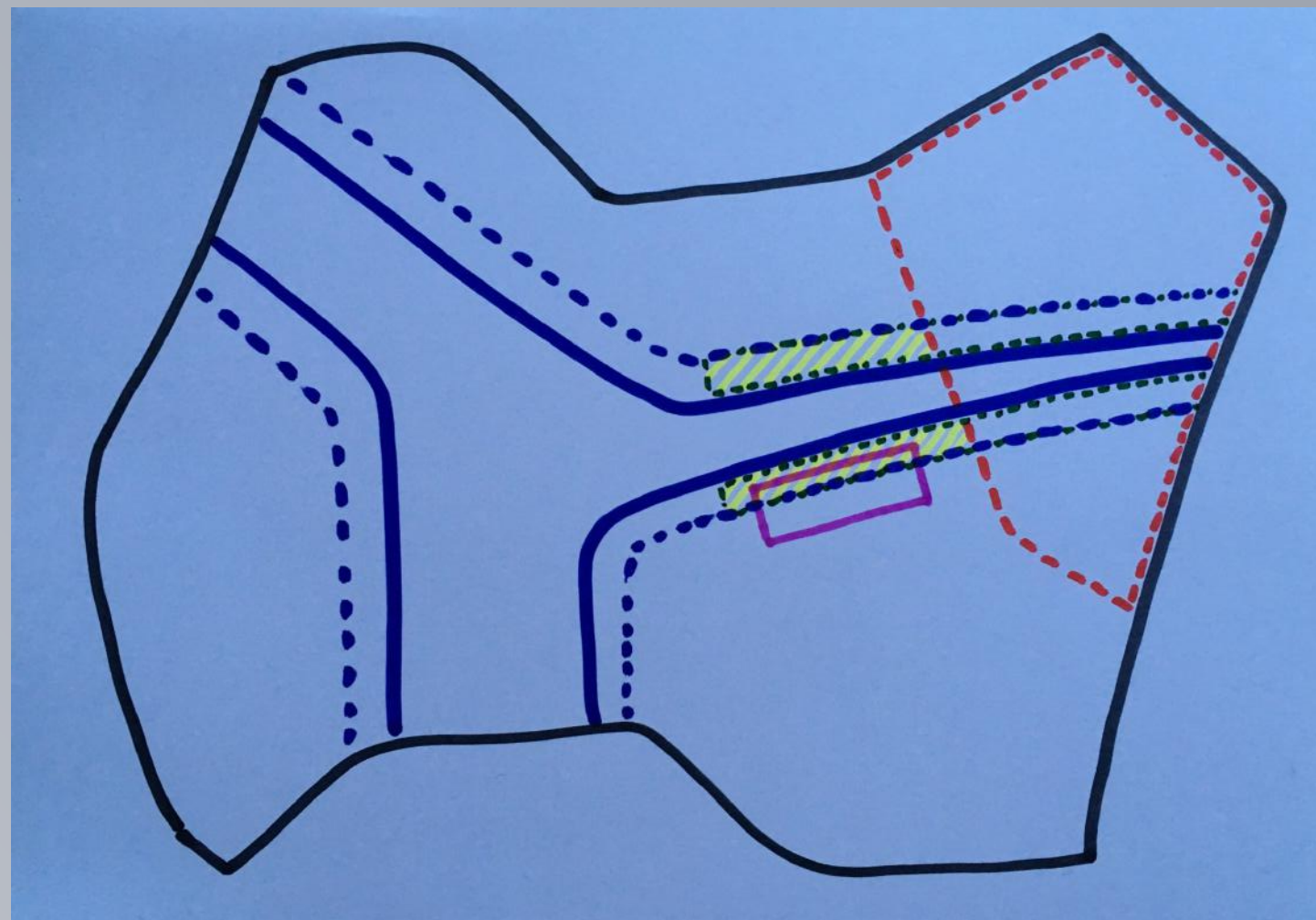
Voor het bepalen van de plicht door het DSO-loket wordt gebruik gemaakt van **geografische informatie** (geodata).



Watergangen en beschermingszones



... van de categorie
'secundair', niet in
onderhoud



... die buiten
kwetsbaar
natuurgebied vallen

Aan de slag



1

Er zijn verschillende vormen van geografische informatie (geodata):

1. Te beschermen
waterstaatswerken
2. **Overige** geografische informatie



2

Opdracht:

Markeer deze vormen van geodata met **verschillende kleuren** in de keur.



Plenaire terugkoppeling

Wat is het **werkingsgebied**?

Wat is overige geodata?

B e d a n k t !

Nog vragen of suggesties?

Mail dan naar

trowa@hetwaterschapshuis.nl

Voor meer informatie zie

<https://www.hetwaterschapshuis.nl/pagina/producten/transitieondersteuning-omgevingswet-waterschappen/trowa.html>

of onze LinkedIn pagina.