


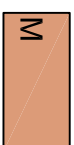
BESTEMMINGEN

REGELS



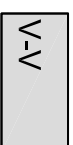
groen

artikel 3



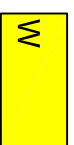
maatschappelijk

artikel 4



verkeer-verblijf

artikel 5



wonen

artikel 6

BOUWAANDUIDINGEN



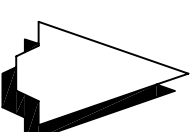
plangrens



bestemmingsgrens



bouwvlak




[gsl]

gestapeld

III

goothoogte = 11 meter

| | | | | | | |
|---|------------|--|------------|------------|----------------|---|
|  GEMEENTE VALKENSWAARD | | afdeling Beleid, Ontwikkeling & Ondersteuning | | | | |
| | | Onderwerp : PLANKAART Bestemmingsplan "Wollegrasstraat 28" | | | | |
| File | -- | A | B | C | D | E |
| Datum | 26-02-2009 | 05-03-2009 | 12-03-2009 | 09-07-2009 | 28-10-2009 | |
| Getekend | ReW | ReW | ReW | ReW | ReW | |
| Schaal | 1:1000 | Team Beleid&Strategie | | | | |
| Kaartgegevens: | | Kad. gemeente Valkenswaard | | | | |
| | | Ruimtelijke Ordening | | | | |
| | | Sectie | | | Blad | |
| x : | | y : | | | rotatie-hoek : | |
| | | | | | Tek.n. | |