

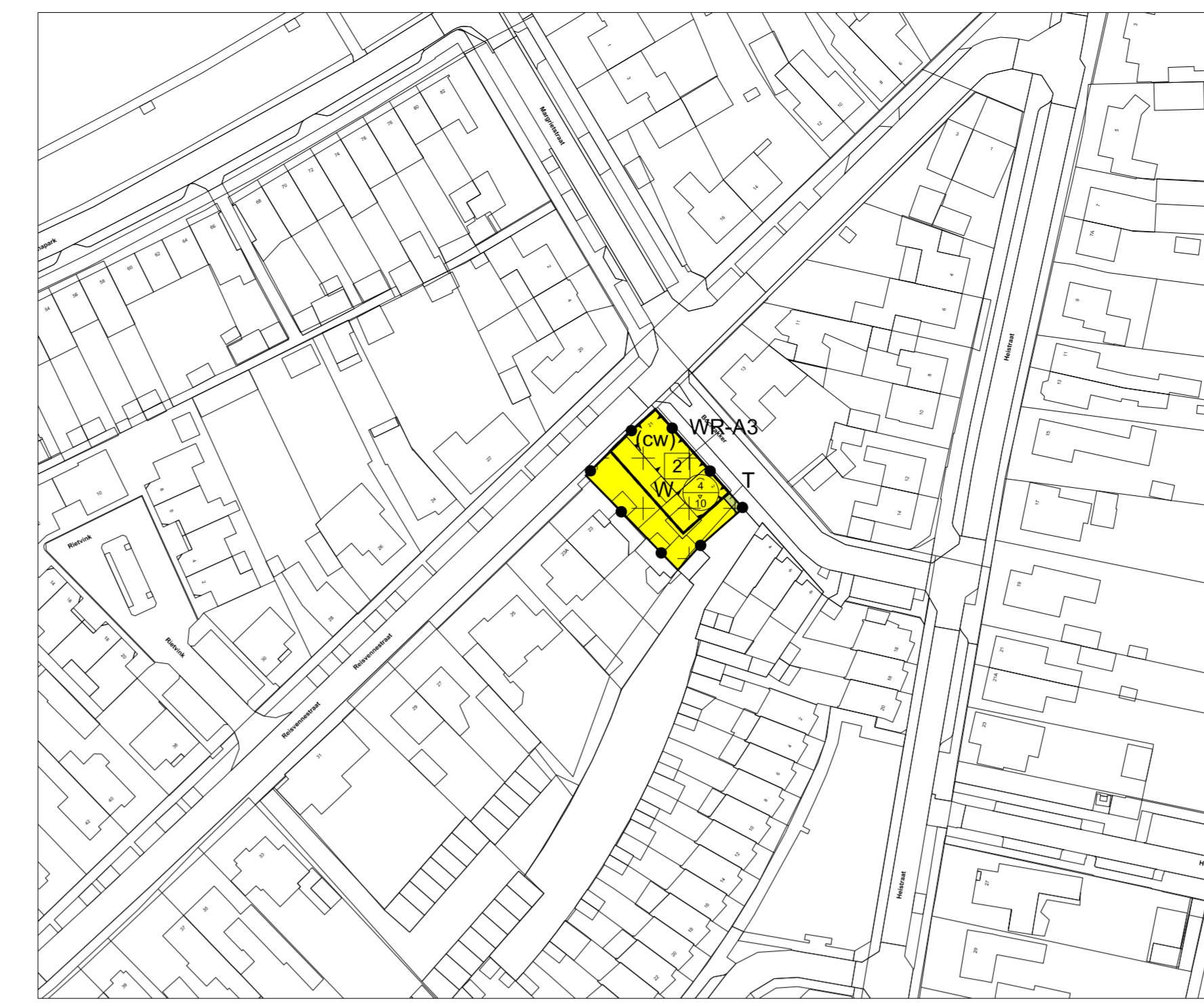
Locatie Norbertusdreef 2



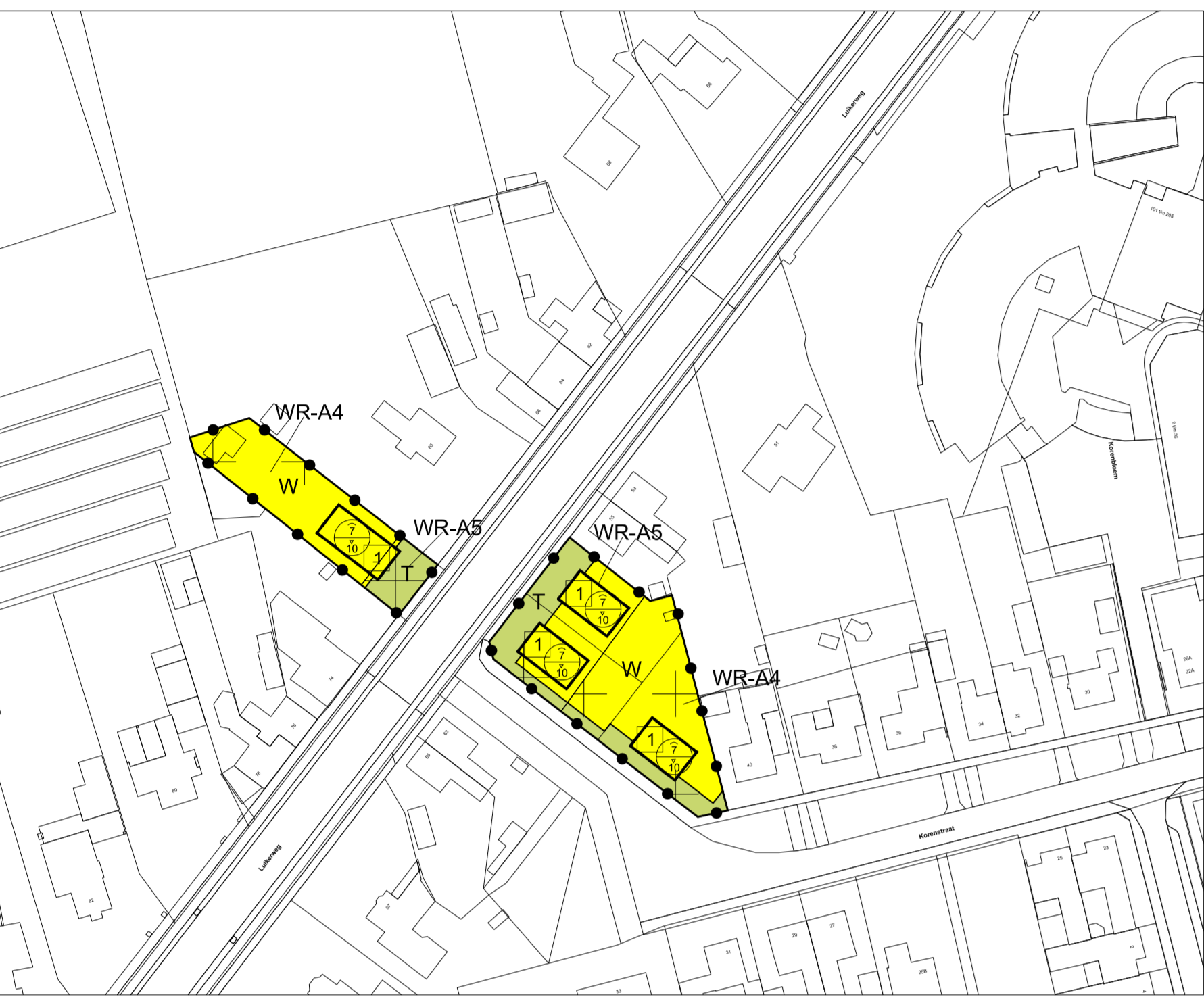
Locatie Kluizerdijk 39



Locatie Maastrichterweg 127-129a



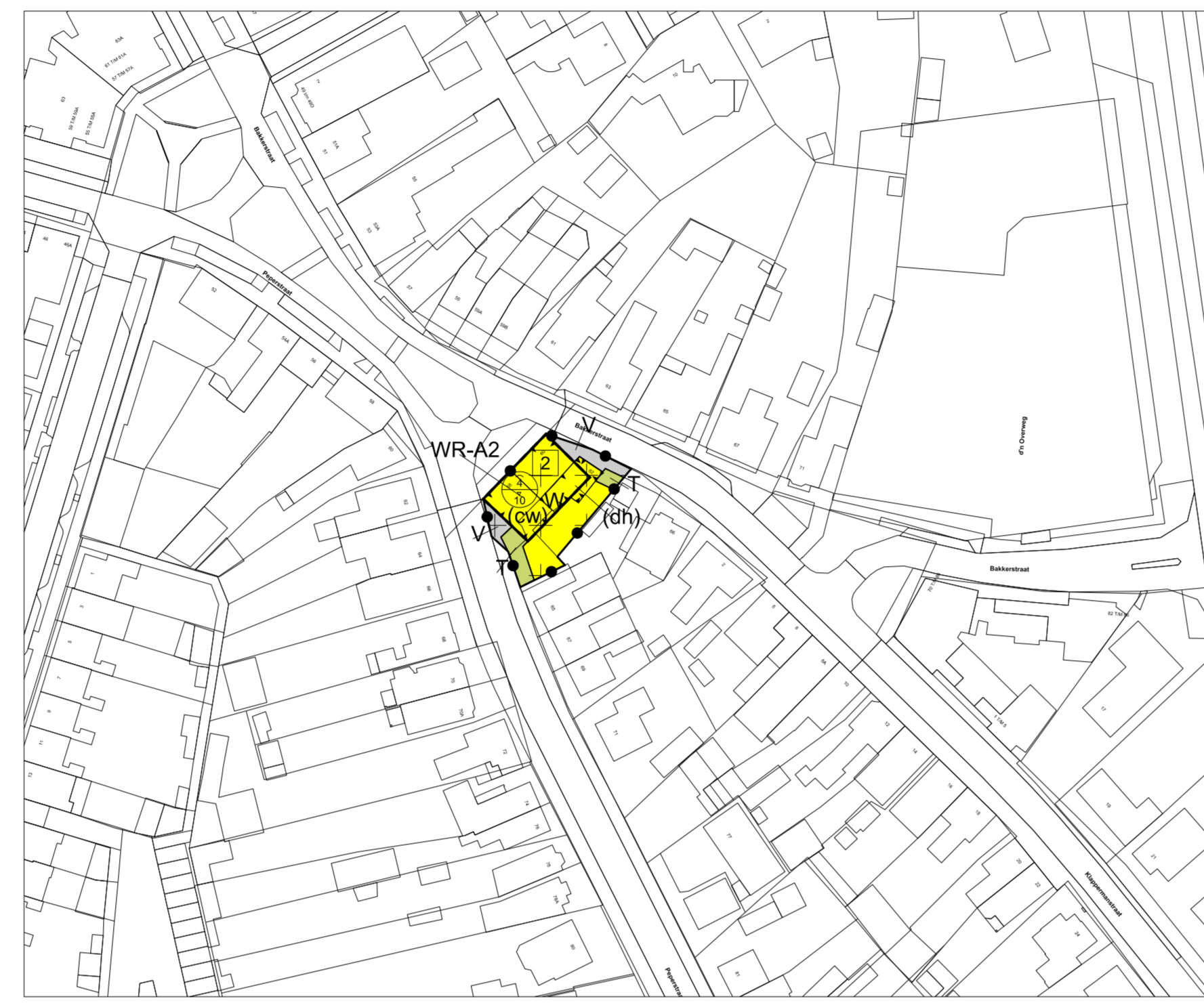
Locatie Bochtakker 2/ Reissenestraat 21



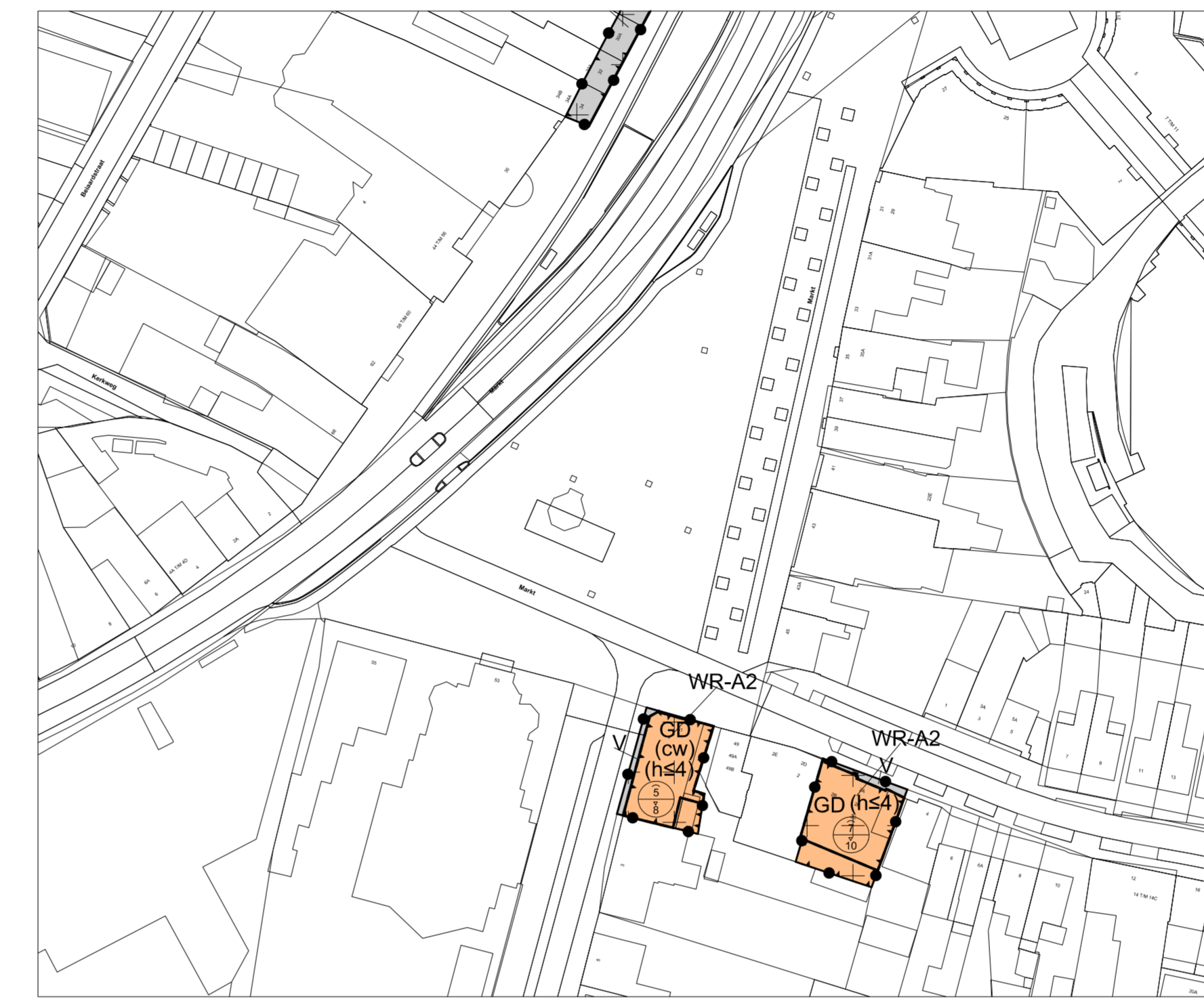
Locatie Luikerweg 55 en 68



Locatie Maastrichterweg 51



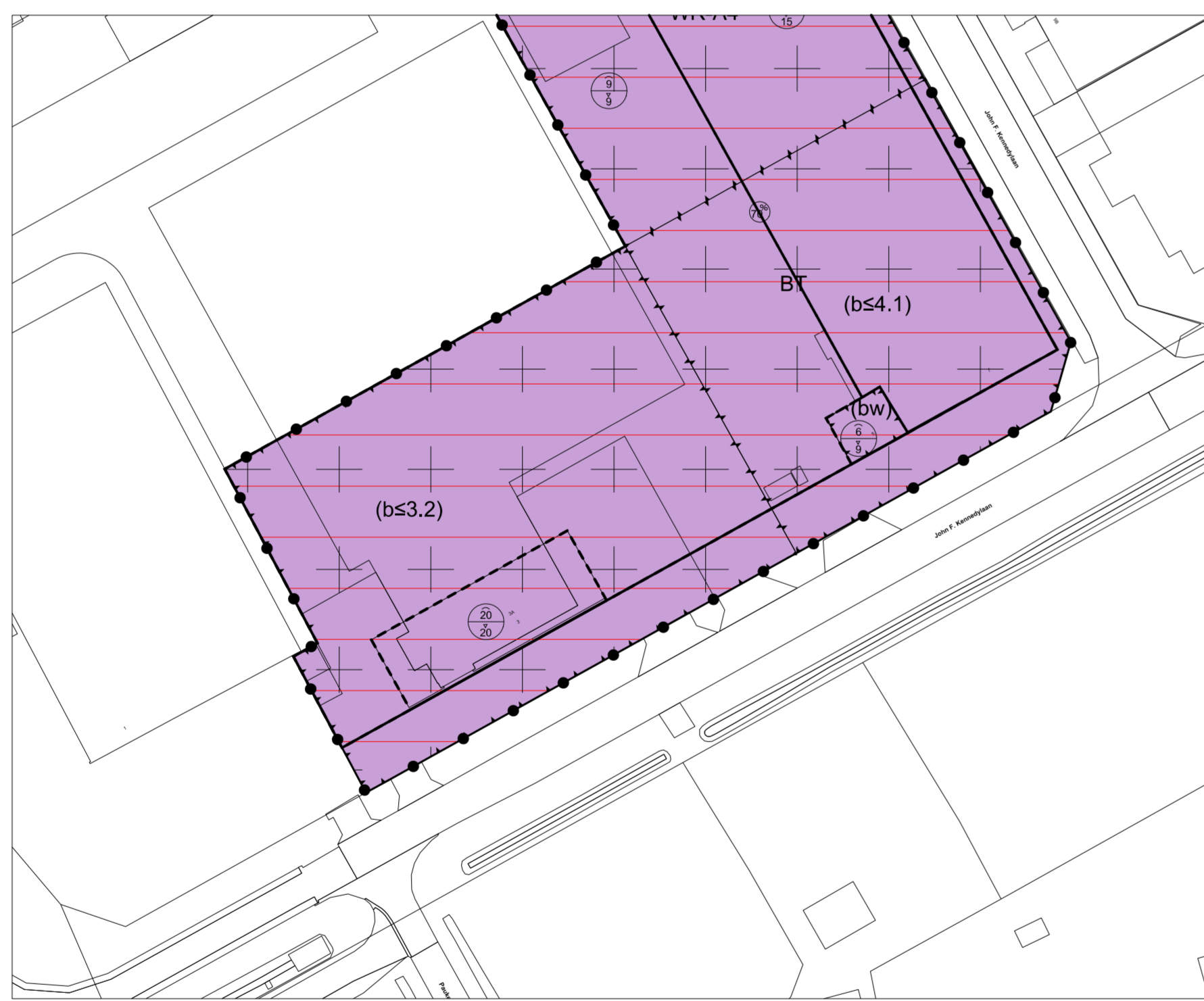
Locatie Bakkerstraat 62



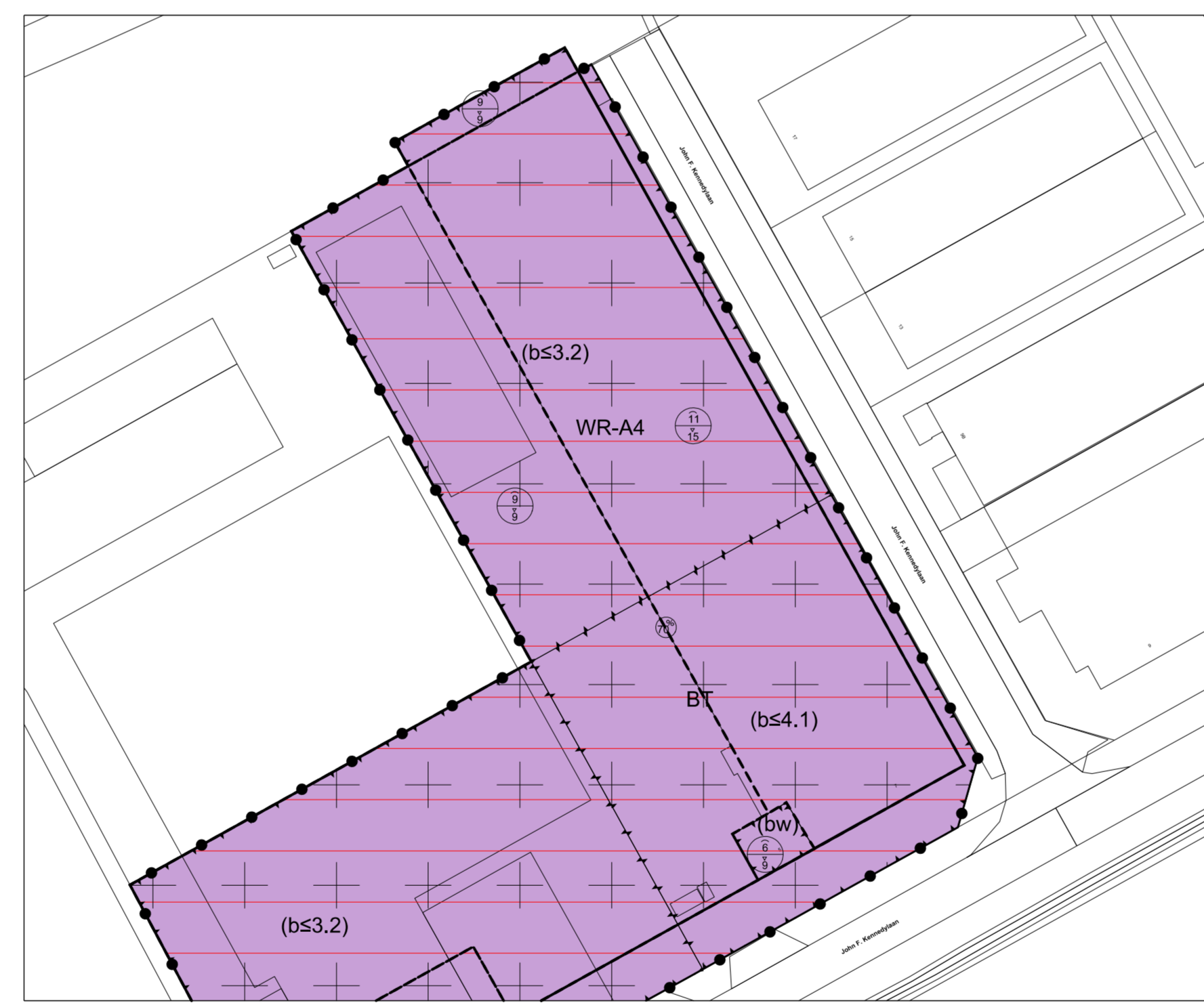
Locatie Markt 51 en Peperstraat 2



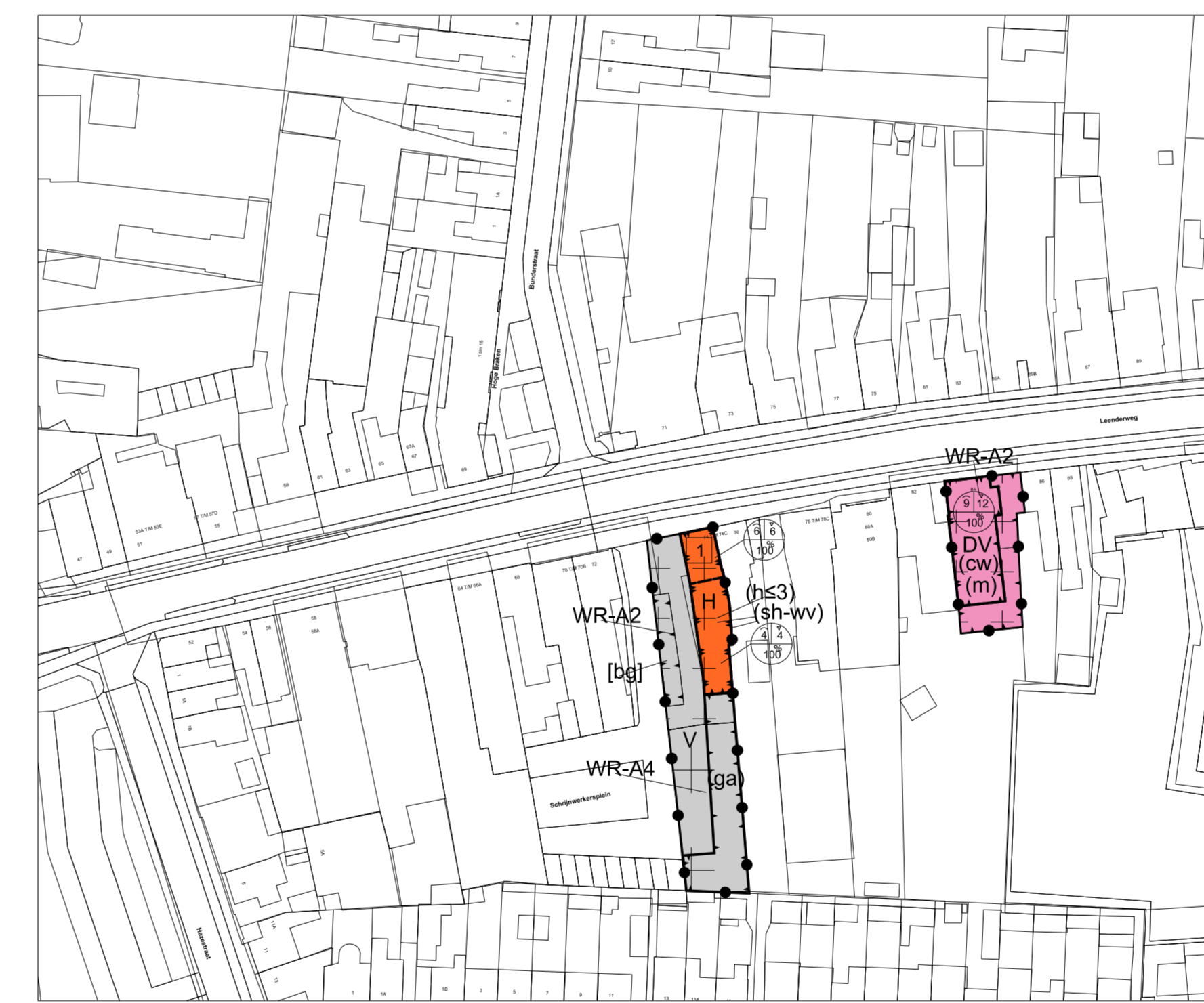
Locatie Zandbergstraat 55-57



Locatie John F. Kennedylaan 3



Locatie John F. Kennedylaan 5



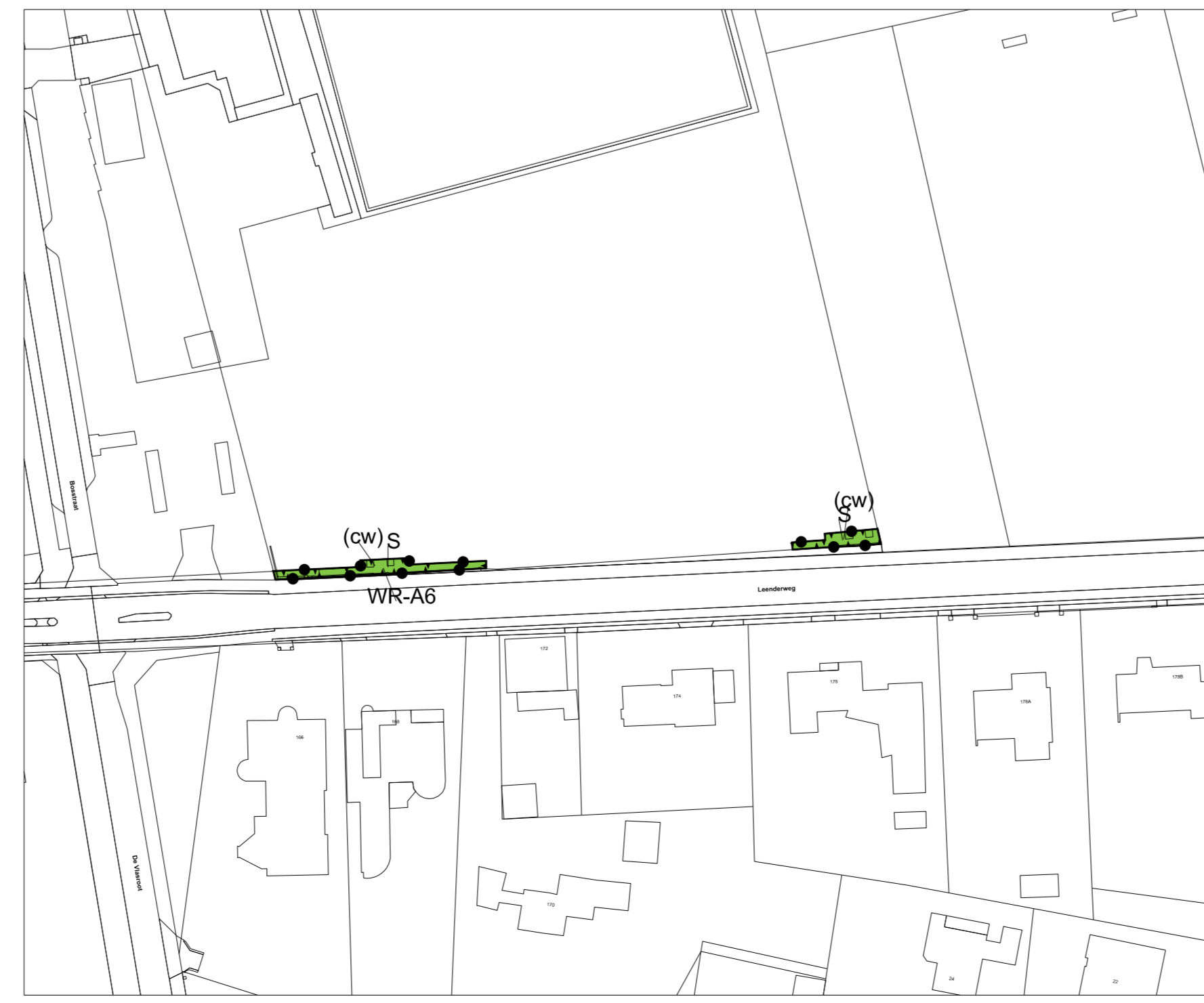
Locatie Leenderweg 74 en 84



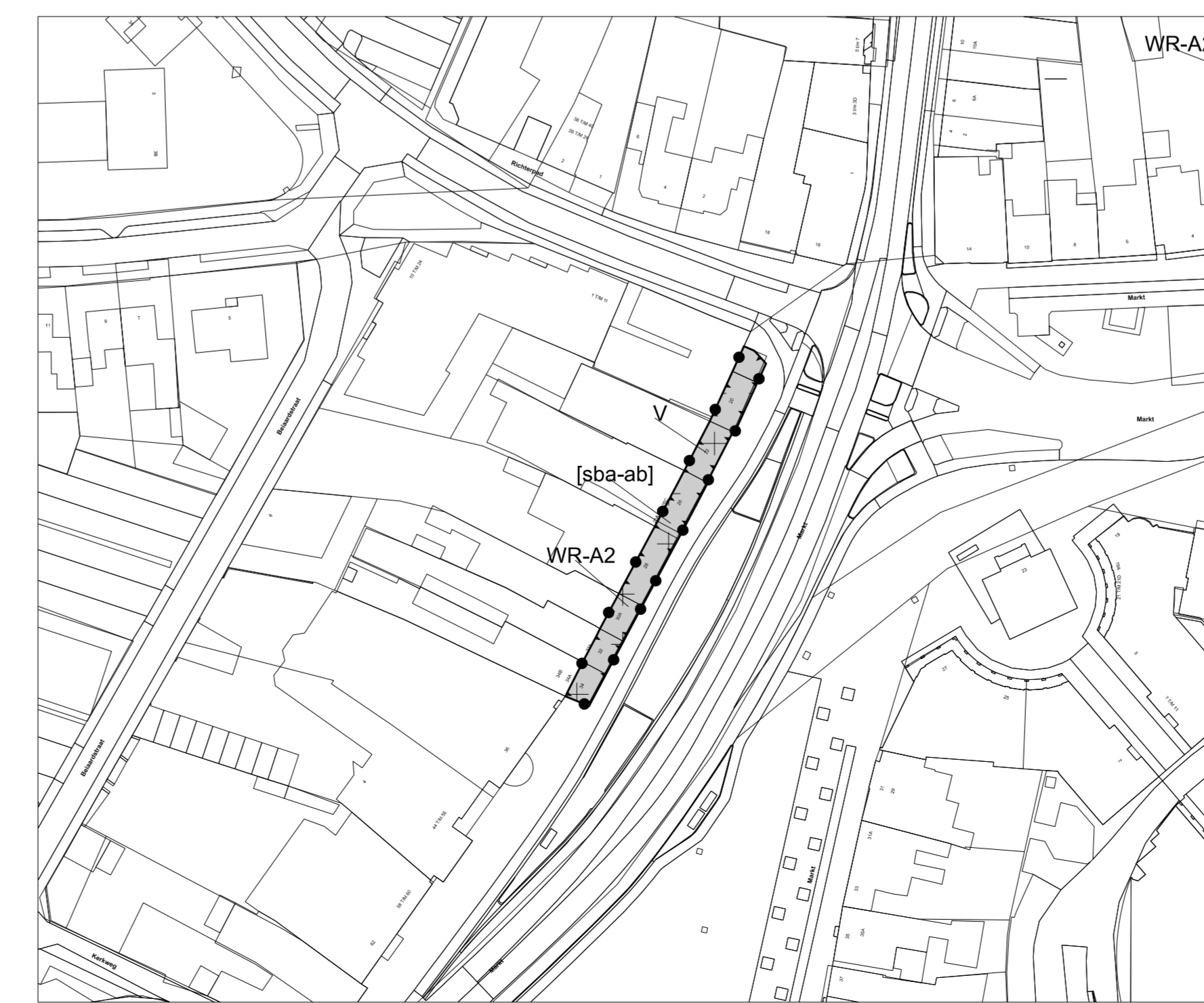
Locatie Frans van Beststraat 7-7a en 7b-9



Locatie Brakenstraat 11



Locatie Bosstraat 85



Locatie Markt 20-34

- Plangebied**
 Plangebiedsgrens
- Bestemmingen**
- A Agrarisch
 - AW Agrarisch met waarden
 - B Bedrijf
 - BT Bedrijventerrein
 - C-1 Centrum - 1
 - C-2 Centrum - 2
 - DV Dienstverlening
 - GD Gemengd
 - H Horeca
 - M Maatschappelijk
 - S Sport
 - T Tuin
 - V Verkeer
 - W Wonen
- Dubbelbestemmingen**
- WR-A2 Waarde - Archeologie 2
 - WR-A3 Waarde - Archeologie 3
 - WR-A4 Waarde - Archeologie 4
 - WR-A5 Waarde - Archeologie 5
 - WR-A6 Waarde - Archeologie 6
- Gebiedsaanduidingen**
- overige zone - groenblauwe mantel
 - wetgevingzone - afwijkingsgebied 1
 - wetgevingzone - afwijkingsgebied 3

- Functieaanduidingen**
- (bs2) bedrijf tot en met categorie 2
 - (bs3.2) bedrijf tot en met categorie 3.2
 - (bs4.1) bedrijf tot en met categorie 4.1
 - (bw) bedrijfswoning
 - (co) cultuur en ontspanning
 - (cw) cultuurhistorische waarden
 - (dr) dagrecreatie
 - (dh) detailhandel
 - (dhv) detailhandel volumineus
 - (dv) dienstverlening
 - (ga) garage
 - (gt) glastuinbouw
 - (hs3) horeca tot en met categorie 3
 - (hs4) horeca tot en met categorie 4
 - (hs5) horeca tot en met categorie 5
 - (m) maatschappelijk
 - (mob) monumentale boom
 - (op) opslag
 - (sa-aw) specifieke vorm van agrarisch - afhankelijke woonruimte
 - (saw-ahg) specifieke vorm van agrarisch met waarden - agrarisch hulpgebouw
 - (sb-ops) specifieke vorm van bedrijf - opleggestalling
 - (sh-htl) specifieke vorm van horeca - hotel
 - (sh-wv) specifieke vorm van horeca - wonen op de verdieping
 - (w) wonen
- Bouwvlak**
 bouwvlak
- Bouwaanduidingen**
- [bg] bijgebouwen
 - [sbo-ab] specifieke bouwaanduiding - aanbouw
- Maatvoeringsaanduidingen**
- maximum bebouwingspercentage (%)
 - maximum goothoogte (m), maximum bouwhoogte (m)
 - maximum aantal wooneenheden
 - maximum goothoogte (m), maximum bouwhoogte (m), maximum bebouwingspercentage (%)
- Figuren**
 gevlijn
- Verklaringen**
 Bestaande bebouwing en kadastrale ondergrond