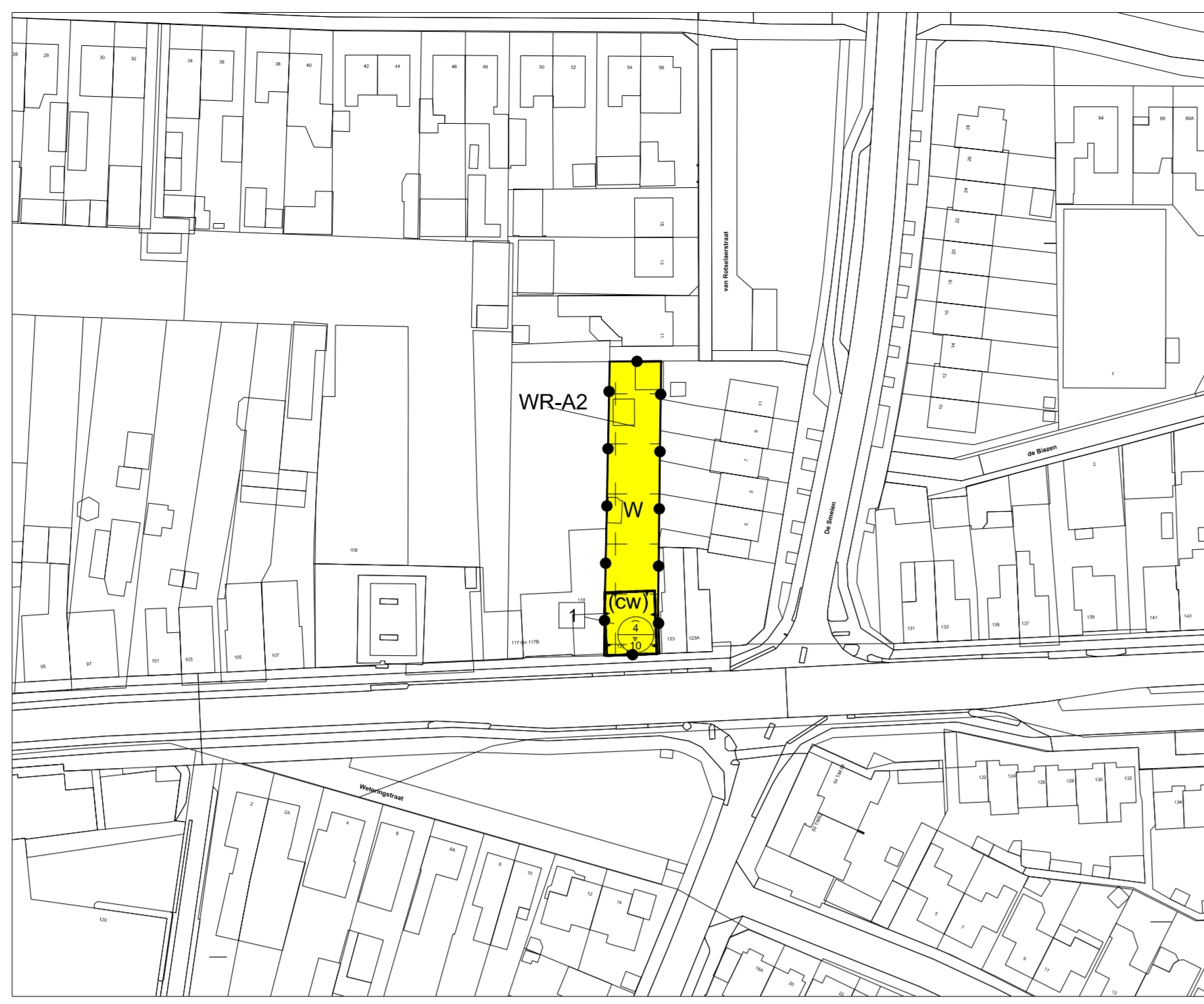
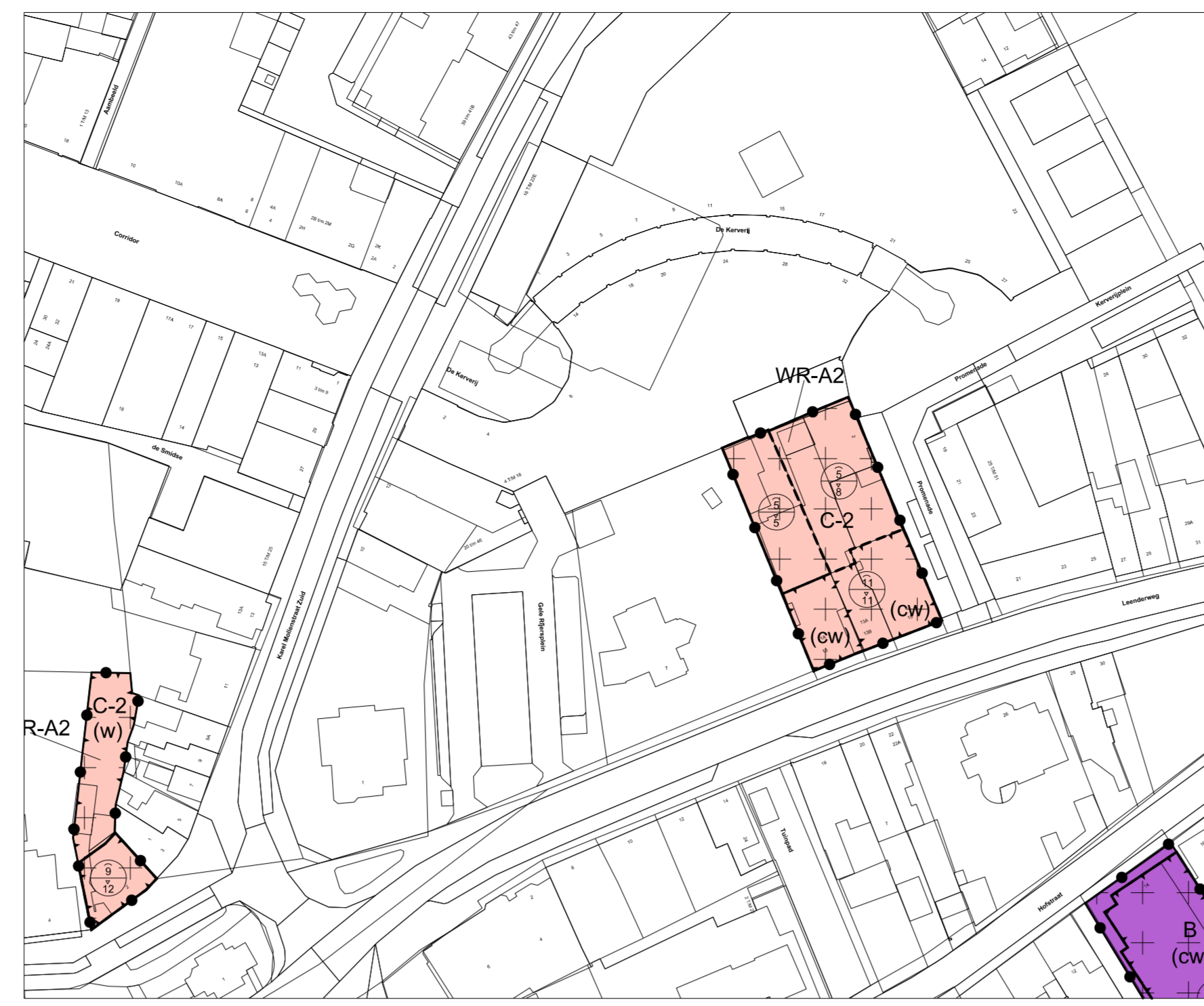




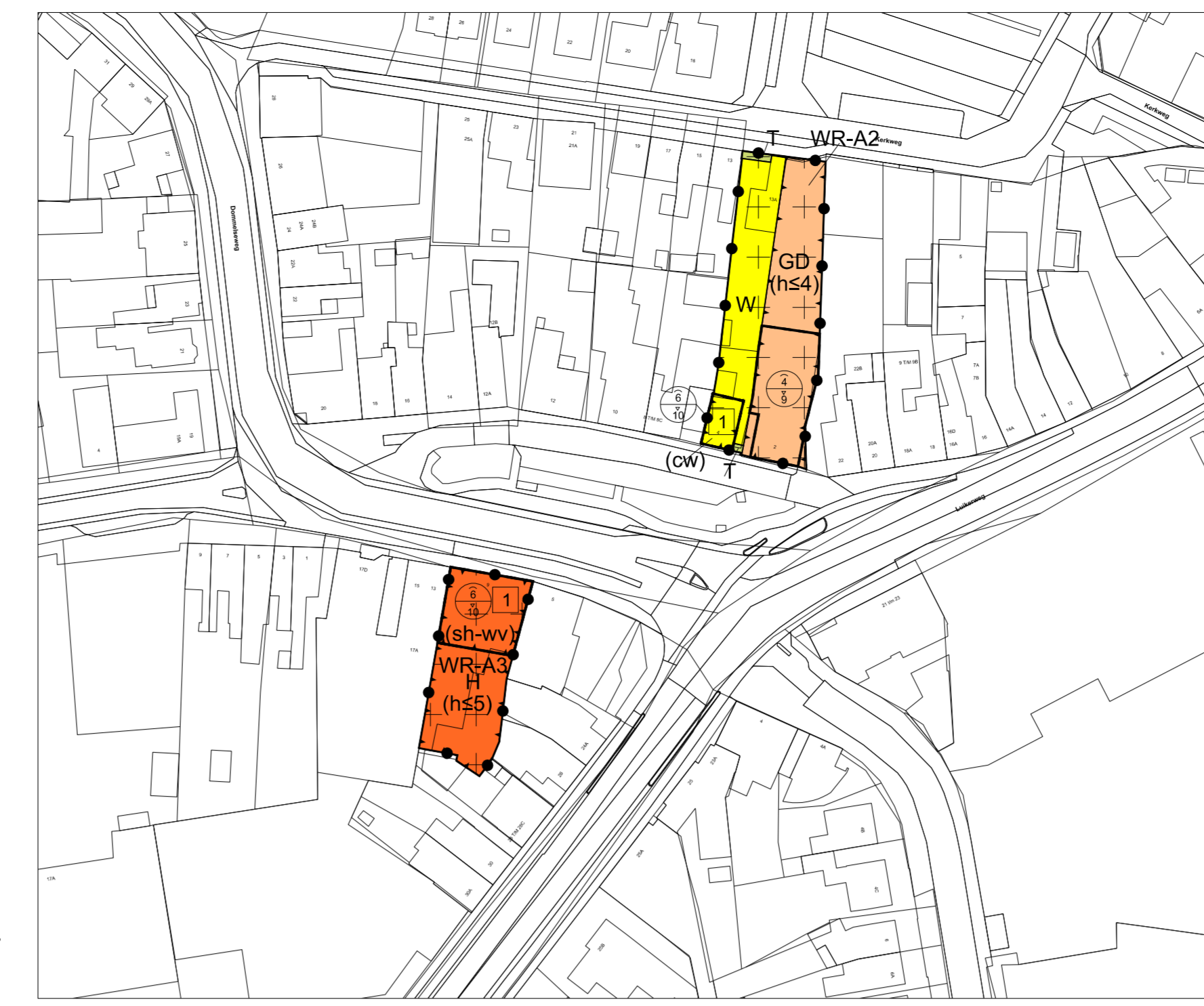
Locatie Eindhovenseweg 24b-26



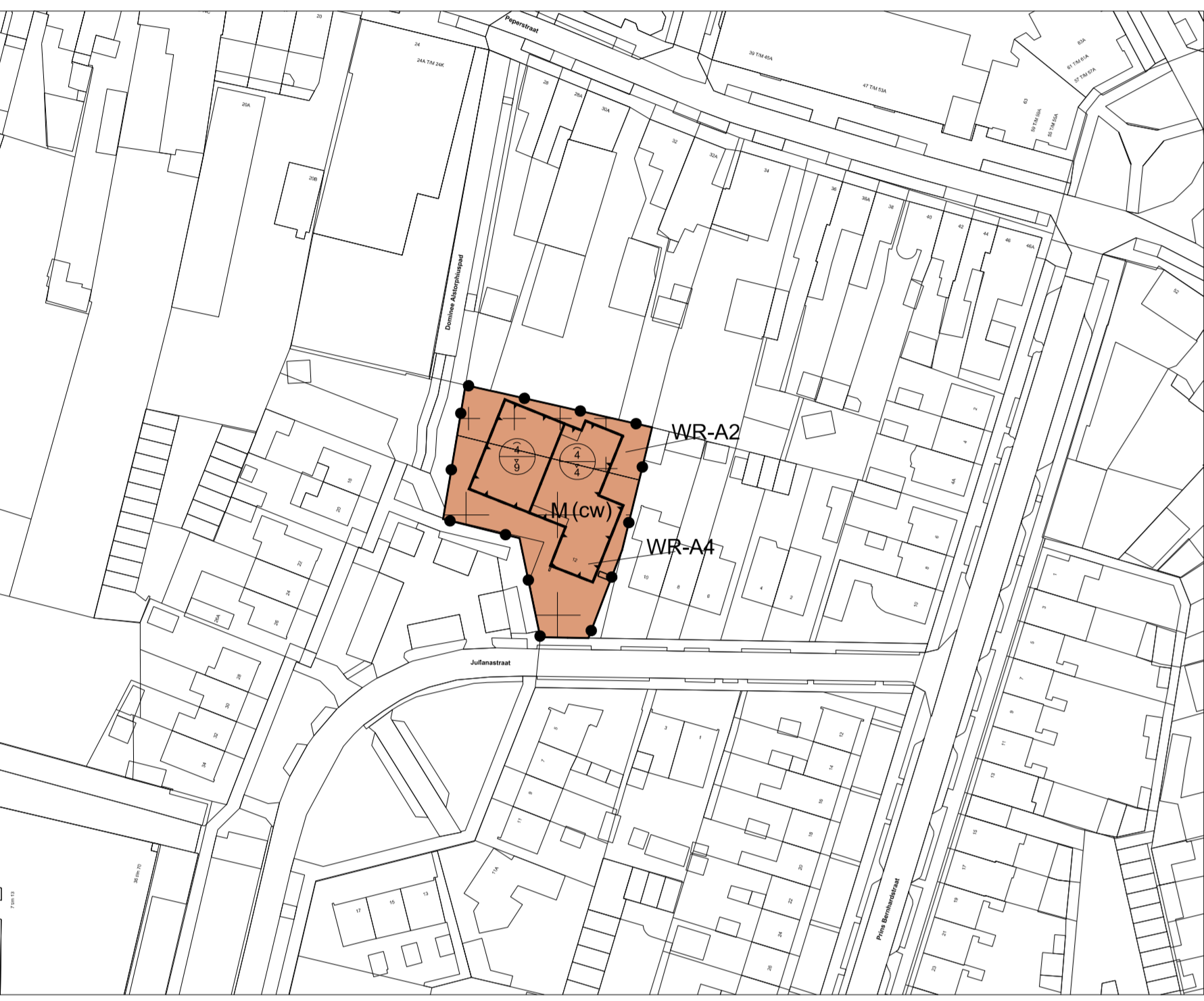
Locatie Leenderweg 121



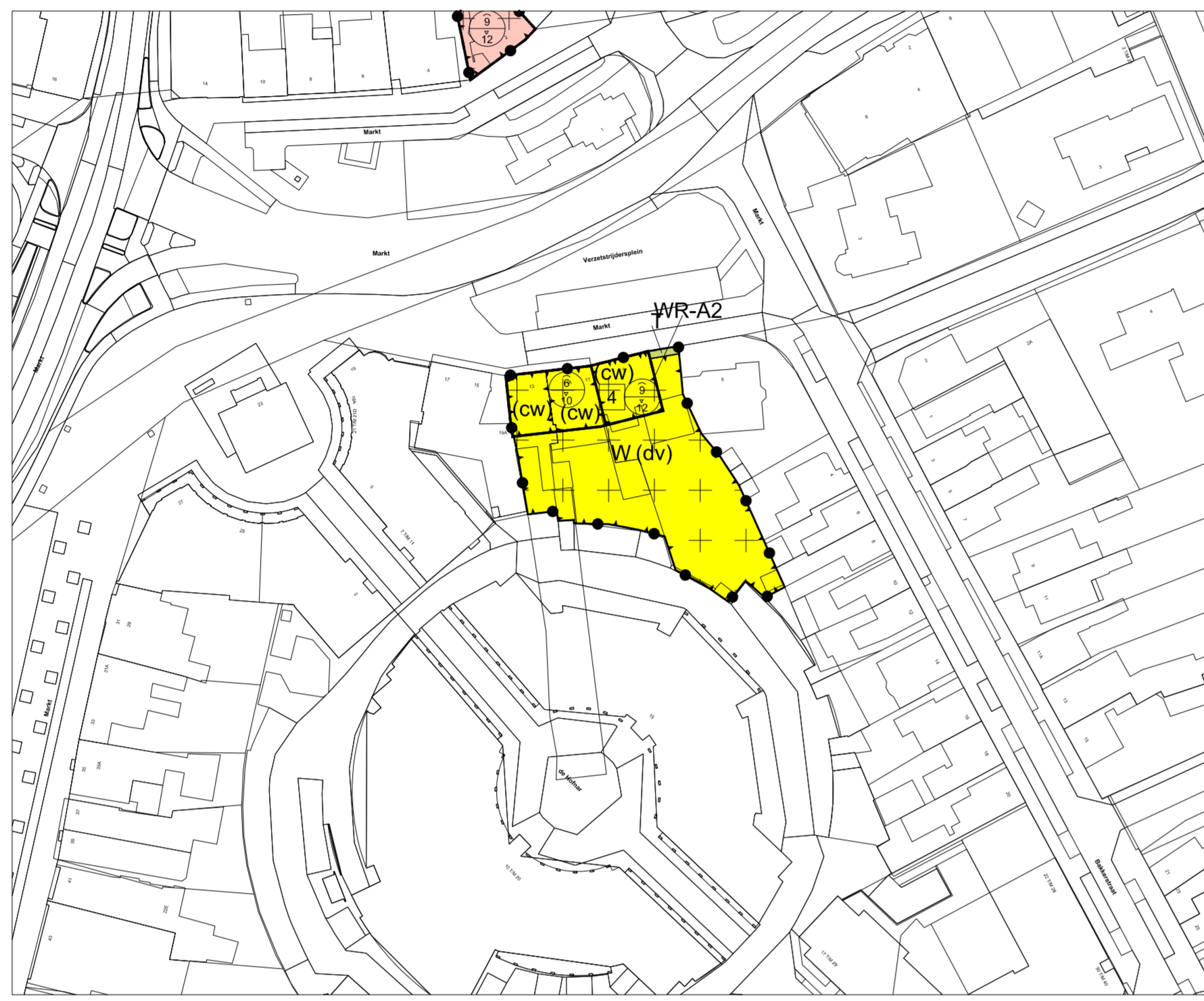
Locatie Leenderweg 11a-13-13a-13b-15



Locatie Dommelseweg 2, 4 en 9



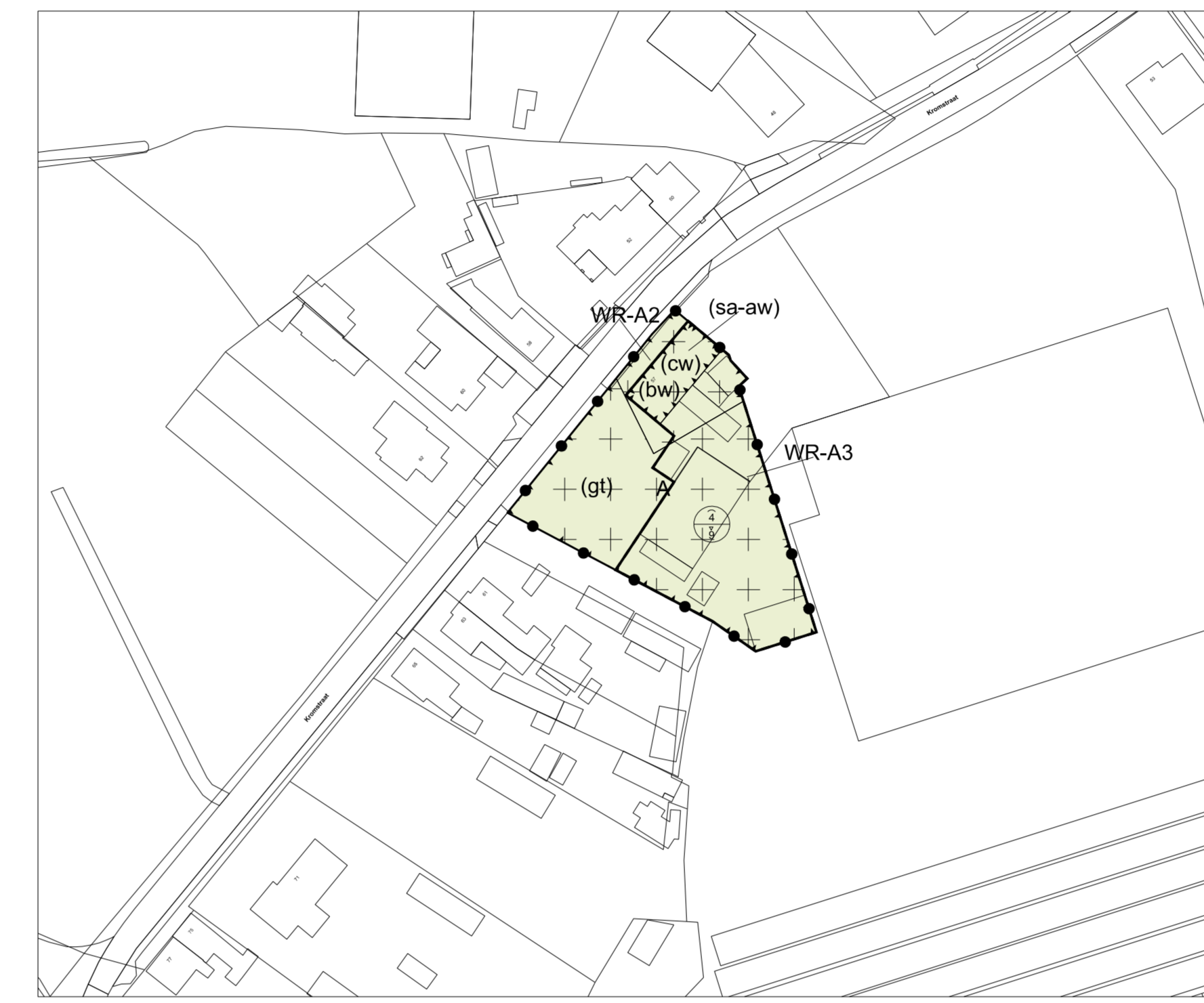
Locatie Julianastraat 12



Locatie Markt 9-11-11a-13



Locatie Karel Mollenstraat Zuid ong.



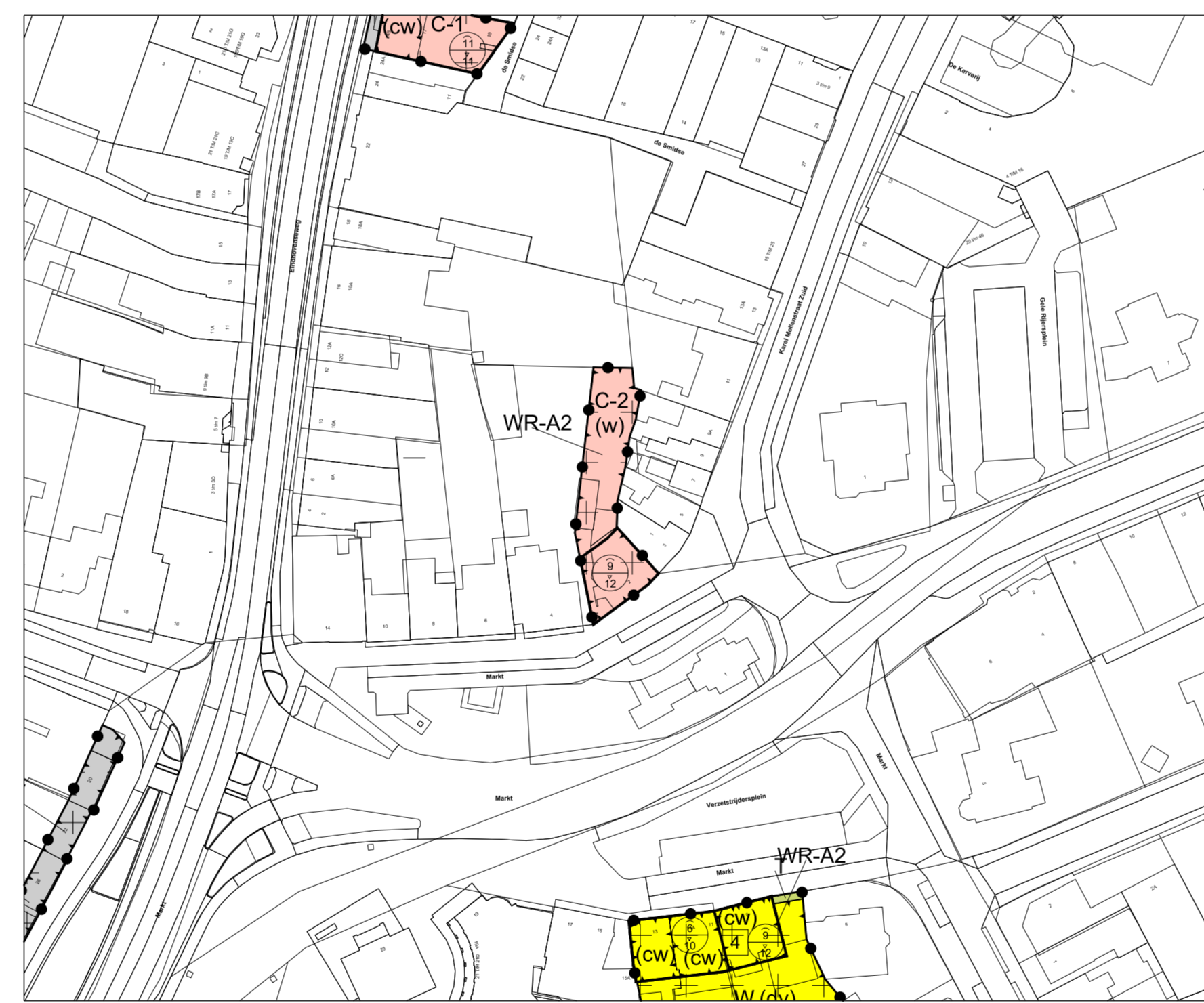
Locatie Kromstraat 57



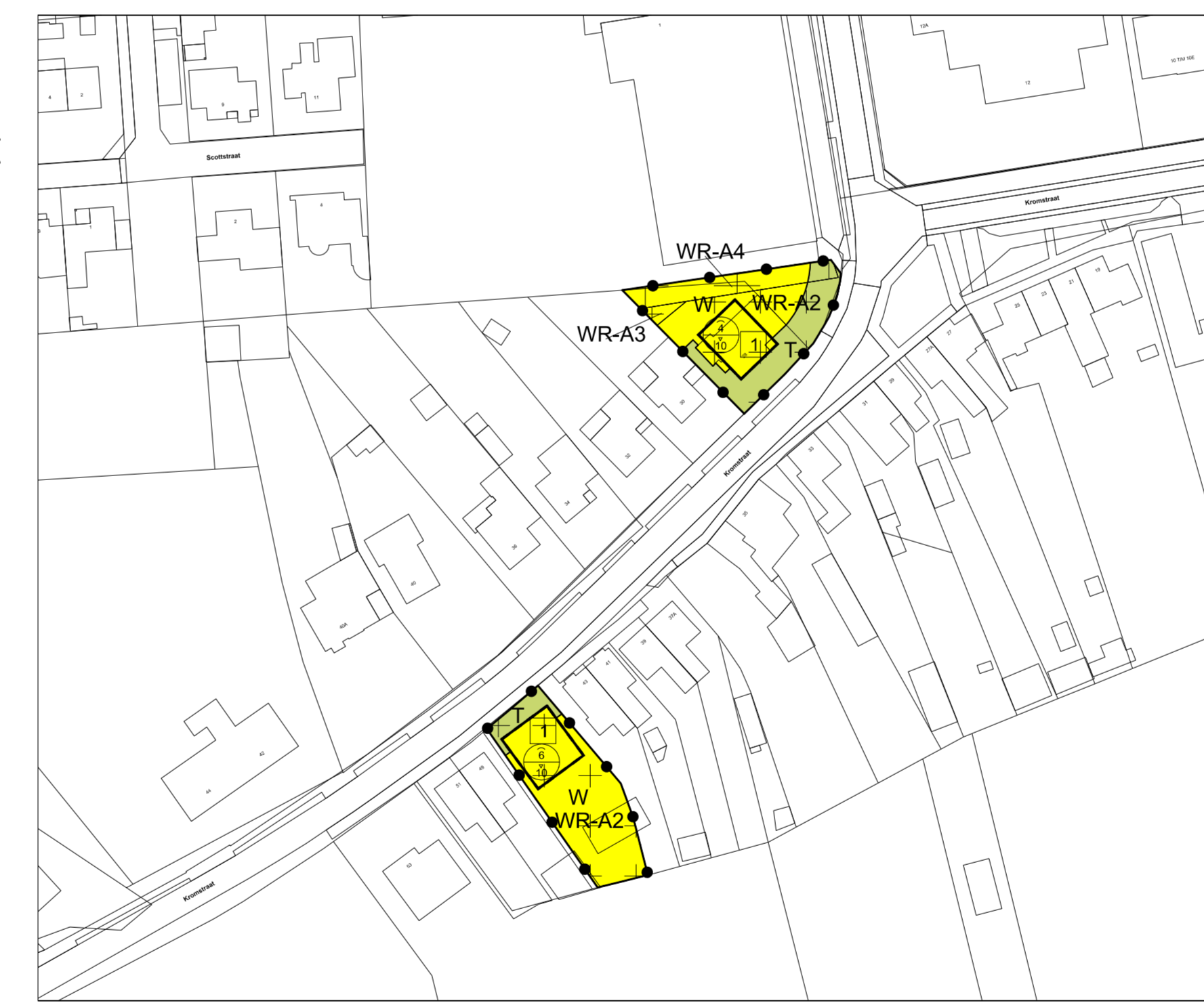
Locatie Hofstraat 14



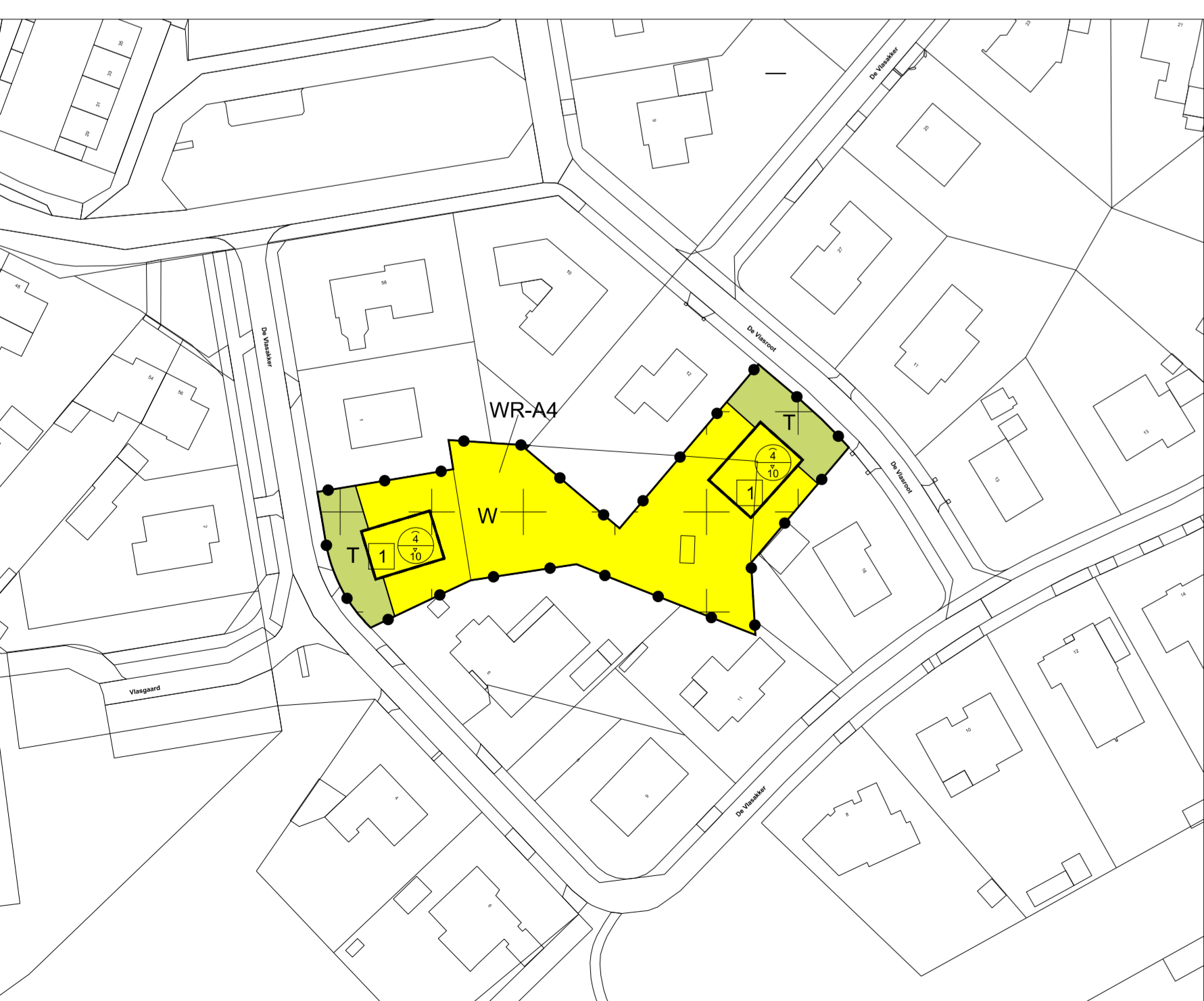
Locatie Maastrichterweg 13



Locatie Markt 2



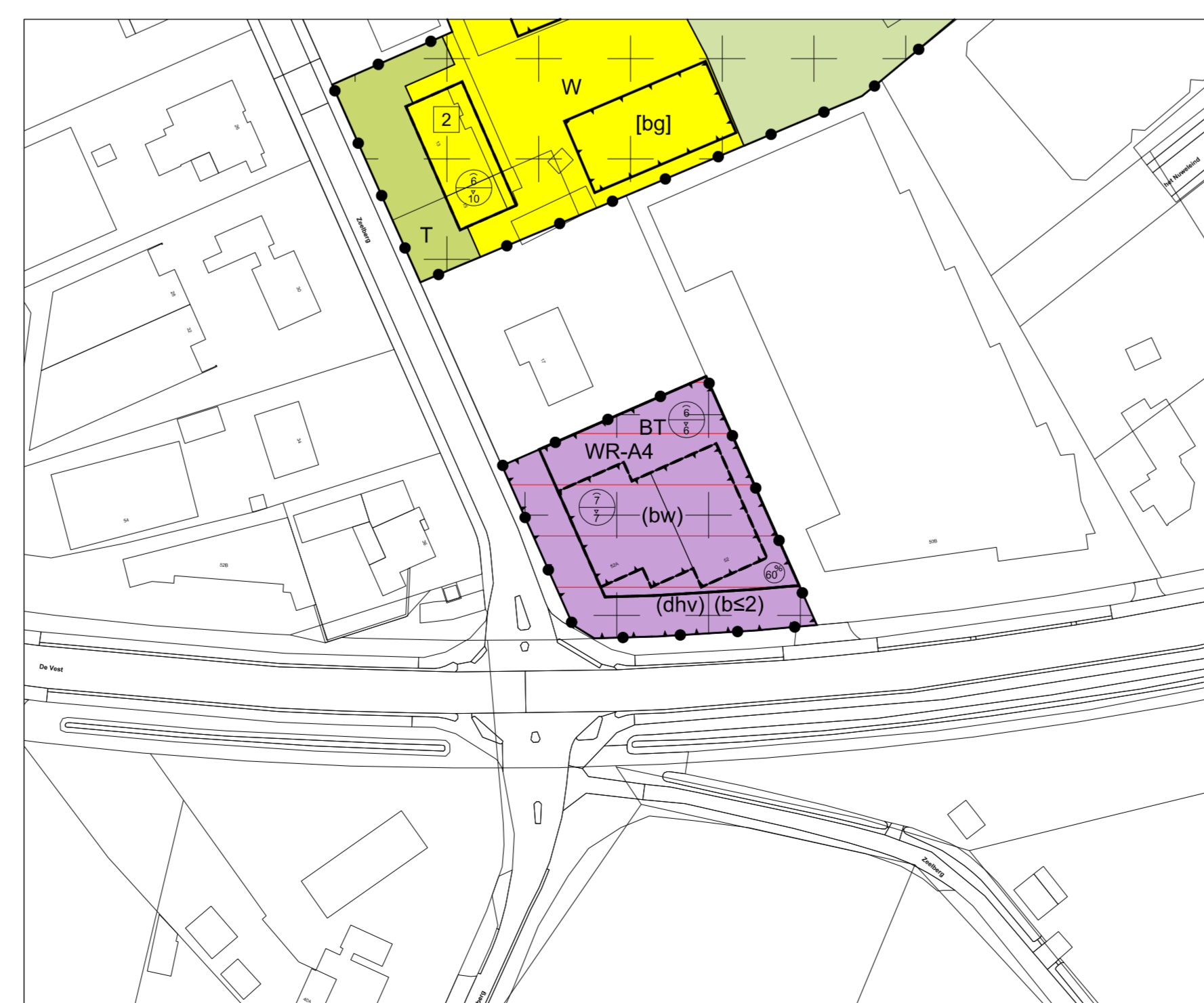
Locatie Kromstraat 28 en 47



Locatie De Vlasakker 3 /De Vlasroot 14



Locatie Zeelberg 13-15



Locatie De Vest 52

	Plangebied
	Plangebiedsgrens
	A Agrarisch
	AW Agrarisch met waarden
	B Bedrijf
	BT Bedrijventerrein
	C-1 Centrum - 1
	C-2 Centrum - 2
	DV Dienstverlening
	GD Gemengd
	H Horeca
	M Maatschappelijk
	S Sport
	T Tuin
	V Verkeer
	W Wonen
	WR-A2 Waarde - Archeologie 2
	WR-A3 Waarde - Archeologie 3
	WR-A4 Waarde - Archeologie 4
	WR-A5 Waarde - Archeologie 5
	WR-A6 Waarde - Archeologie 6
	overige zone - groenblauwe mantel
	wetgevingzone - afwijkingsgebied 1
	wetgevingzone - afwijkingsgebied 3

	bedrijf tot en met categorie 2
	bedrijf tot en met categorie 3.2
	bedrijf tot en met categorie 4.1
	bedrijfswoning
	cultuur en ontspanning
	cultuurhistorische waarden
	dagrecreatie
	detailhandel
	detailhandel volumineus
	dienstverlening
	garage
	glastuinbouw
	horeca tot en met categorie 3
	horeca tot en met categorie 4
	horeca tot en met categorie 5
	maatschappelijk
	monumentale boom
	opslag
	specifieke vorm van agrarisch - afhankelijke woonruimte
	specifieke vorm van agrarisch met waarden - agrarisch hulpgebouw
	specifieke vorm van bedrijf - opleggestalling
	specifieke vorm van horeca - hotel
	specifieke vorm van horeca - wonen op de verdieping
	wonen
	Bouwvlak
	Bouwaanduidingen
	bijgebouwen
	specifieke bouwaanduiding - aanbouw
	Maatvoeringsaanduidingen
	maximum bebouwingspercentage (%)
	maximum goothoogte (m), maximum bouwhoogte (m)
	maximum aantal wooneenheden
	maximum goothoogte (m), maximum bouwhoogte (m), maximum bebouwingspercentage (%)
	gevellijn
	Verklaringen
	Bestaande bebouwing en kadastrale ondergrond