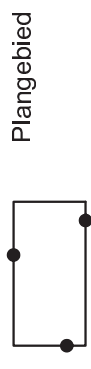


## PLANGEBIED



## BESTEMMING (enkelbestemming)

Bedrijf



## AANDUIDINGEN (bouwaanduidingen)

Bouwvlak



## AANDUIDING (functieaanduiding)

Bedrijfswoning



Specifieke vorm van bedrijf -  
loon- en grondverzetbedrijf

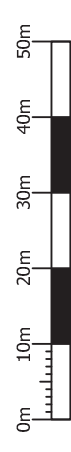
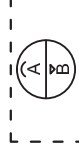


## AANDUIDING (maatvoering)

Maximum bebouwingspercentage (%)



Maximale goot- en bouwhoogte (m)



Schaal 1: 1000



Venbergseweg

29



### plannaam BESTEMMINGSPLAN VENBERGSEWEG 34

plancode	NL.IMRO.0858.BPvenbergseweg34-VA01	werknr.	20090076
bronbeheerder	Gemeente Valkenswaard	versie	VA01
get.	M. de Jong	datum	09-07-2012
akk.	M. van Strien	formaat	A3
		schaal	1:1000



hoevestein 20b  
4903 sc oosterhout  
postbus 4156  
4900 cd oosterhout  
telefoon 0162 - 45 64 81  
telefax 0162 - 43 55 88

