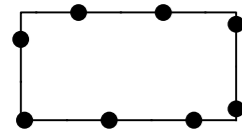


Plangebied



Bestemmingsplan Waalreseweg / Dijkstraat

Bestemmingen

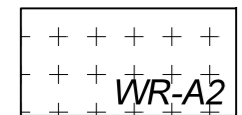


Groen

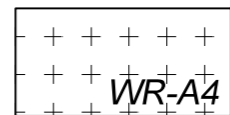


Wonen

(dubbelbestemmingen)



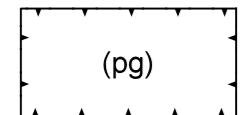
Waarde - Archeologie 2



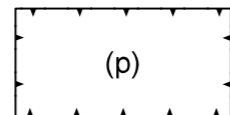
Waarde - Archeologie 4

Aanduidingen

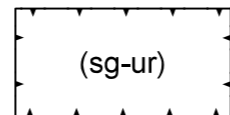
(functieaanduidingen)



parkeergarage



parkeerterrein



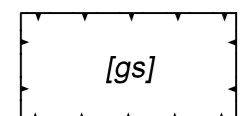
specifieke vorm van groen - uitrit

(bouwvlak)



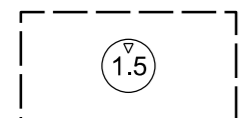
bouwvlak

(bouwaanduiding)

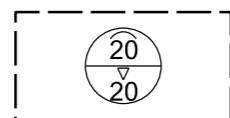


gestapeld

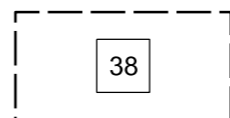
(maatvoeringen)



maximum bouwhoogte (m)



maximum goothoogte (m), maximum bouwhoogte (m)



maximum aantal woon-eenheden

Verklaring

(ondergrond)



grootschalige basis- en kadastrale kaart




Compositie 5 stedenbouw bv

Compositie 5 stedenbouw bv
Boschstraat 35 - 37
4811 GB Breda
telefoon 076 - 5225262
telefax 076 - 5213812
e-mail info@c5s.nl
website www.c5s.nl



Schaal: 1:1000
Papierformaat: A3



Bestemmingsplan Waalreseweg / Dijkstraat

verbeelding

Opdrachtgever: WW3 Planontwikkeling
Projectnummer: 02611.005
Gemeente: Valkenswaard
Identificatienummer: NL.IMRO.0858.BPwaalresewgdijsk-VA01
Getekend: 03-02-2014 M.v.B.
Status: vastgesteld