

**Perceelslijst behorend bij voorkeursrechtbeschikking**







Gemeente Veere, locatie Zoutelande

Lijst van percelen in de gemeente Veere, zoals deze voorkomen op de tekening met kenmerk TK-30474555-12-02, behorend bij de voorkeursrechtbeschikking ex artikel 9.1, eerste lid, onder b Omgevingswet van de raad van de gemeente Veere van 8 februari 2024.

In deze perceelslijst is rekening gehouden met de vierkante meters uit de openbare registers van het Kadaster. Alle percelen kadastraal bekend gemeente Valkenisse. Kadastrale toestandsdatum per 15 december 2023.

	<b>omschrijving</b>
sectie en nummer	E 1776 geheel
ter grootte van	44.300 m <sup>2</sup>
in beschikking	44.300 m <sup>2</sup>
opgenomen	Terrein (akkerbouw)
omschrijving	
eigenaar	
beperkt gerechtigde	
opmerkingen	
sectie en nummer	E 1777 geheel
ter grootte van	18.630 m <sup>2</sup>
in beschikking	18.630 m <sup>2</sup>
opgenomen	Terrein (akkerbouw)
omschrijving	
eigenaar	
beperkt gerechtigde	
opmerkingen	

sectie en nummer ter grootte van in beschikking opgenomen omschrijving	E 1778 geheel 28.170 m <sup>2</sup> 28.170 m <sup>2</sup> Terrein (akkerbouw)
eigenaar	
beperkt gerechtigde	
opmerkingen	
sectie en nummer ter grootte van in beschikking opgenomen omschrijving	E 1785 geheel 22.495 m <sup>2</sup> 22.495 m <sup>2</sup> Terrein (grasland)
eigenaar	
beperkt gerechtigde	
opmerkingen	
sectie en nummer ter grootte van in beschikking opgenomen omschrijving	E 2135 geheel 265 m <sup>2</sup> 265 m <sup>2</sup>
eigenaar	
beperkt gerechtigde	
opmerkingen	

sectie en nummer ter grootte van in beschikking opgenomen omschrijving  eigenaar  beperkt gerechtigde  opmerkingen	E 2136 geheel 600 m <sup>2</sup> 600 m <sup>2</sup>    
sectie en nummer ter grootte van in beschikking opgenomen omschrijving  eigenaar  beperkt gerechtigde  opmerkingen	E 2137 geheel 2.135 m <sup>2</sup> 2.135 m <sup>2</sup>    
sectie en nummer ter grootte van in beschikking opgenomen omschrijving  eigenaar  beperkt gerechtigde  opmerkingen	E 2138 geheel 8.905 m <sup>2</sup> 8.905 m <sup>2</sup>    

sectie en nummer ter grootte van in beschikking opgenomen omschrijving	E 2139 geheel 8.900 m <sup>2</sup> 8.900 m <sup>2</sup>
eigenaar	
beperkt gerechtigde	
opmerkingen	

