





Perceelslijst behorend bij voorkeursrechtbeschikking

Gemeente Veere, locatie Gapinge

Lijst van percelen in de gemeente Veere, zoals deze voorkomen op de tekening met kenmerk TK-30474555-6-02, behorend bij de voorkeursrechtbeschikking ex artikel 9.1, eerste lid, onder c Omgevingswet van de raad van de gemeente Veere van 8 februari 2024.

In deze perceelslijst is rekening gehouden met de vierkante meters uit de openbare registers van het Kadaster. Alle percelen kadastraal bekend gemeente Veere. Kadastrale toestanddatum per 15 december 2023.

	omschrijving
sectie en nummer	M 201
ter grootte van	545 m ²
in beschikking opgenomen	545 m ²
omschrijving	Parkeren-plantsoenen
eigenaar	
beperkt gerechtigde	
opmerkingen	
sectie en nummer	M 202
ter grootte van	163 m ²
in beschikking opgenomen	163 m ²
omschrijving	Parkeren-plantsoenen
eigenaar	
beperkt gerechtigde	
opmerkingen	

sectie en nummer ter grootte van in beschikking opgenomen omschrijving	M 203 7.267 m ² 7.267 m ² Bedrijvigheid (industrie) Erf - tuin
eigenaar	
beperkt gerechtigde	
opmerkingen	
sectie en nummer ter grootte van in beschikking opgenomen omschrijving	M 204 515 m ² 515 m ² Erf - tuin
eigenaar	
beperkt gerechtigde	
opmerkingen	

