







**Perceelslijst behorend bij voorkeursrechtbeschikking**

Gemeente Veere, locatie Westkapelle

Lijst van percelen in de gemeente Veere, zoals deze voorkomen op de tekening met kenmerk TK-30474555-11-02, behorend bij de voorkeursrechtbeschikking ex artikel 9.1, eerste lid, onder c Omgevingswet van de raad van de gemeente Veere van 8 februari 2024.

In deze perceelslijst is rekening gehouden met de vierkante meters uit de openbare registers van het Kadaster. Alle percelen kadastraal bekend gemeente Westkapelle. Kadastrale toestandsdatum per 15 december 2023.

	<b>omschrijving</b>
sectie en nummer ter grootte van in beschikking opgenomen omschrijving	F 1115 gedeeltelijk 4.985 m <sup>2</sup> 517 m <sup>2</sup> Wonen Erf - tuin
eigenaar	
beperkt gerechtigde	
opmerkingen	
sectie en nummer ter grootte van in beschikking opgenomen omschrijving	F 1434 geheel 112 m <sup>2</sup> 112 m <sup>2</sup> Wonen
eigenaar	
beperkt gerechtigde	
opmerkingen	

sectie en nummer ter grootte van in beschikking opgenomen omschrijving  eigenaar  beperkt gerechtigde  opmerkingen	F 1435 geheel 136 m <sup>2</sup> 136 m <sup>2</sup> Wonen  
sectie en nummer ter grootte van in beschikking opgenomen omschrijving  eigenaar  beperkt gerechtigde  opmerkingen	F 1436 geheel 5.305 m <sup>2</sup> 5.305 m <sup>2</sup> Wonen Terrein (akkerbouw)  
sectie en nummer ter grootte van in beschikking opgenomen omschrijving  eigenaar  beperkt gerechtigde  opmerkingen	F 1438 geheel 95 m <sup>2</sup> 95 m <sup>2</sup> Wonen  

sectie en nummer ter grootte van in beschikking opgenomen omschrijving	F 1440 geheel 3.150 m <sup>2</sup> 3.150 m <sup>2</sup> Wonen Terrein (akkerbouw)
eigenaar	
beperkt gerechtigde	
opmerkingen	
sectie en nummer ter grootte van in beschikking opgenomen omschrijving	F 2255 gedeeltelijk 77.740 m <sup>2</sup> 25.437 m <sup>2</sup> Terrein (akkerbouw)
eigenaar	
beperkt gerechtigde	
opmerkingen	
sectie en nummer ter grootte van in beschikking opgenomen omschrijving	F 2264 geheel 21.690 m <sup>2</sup> 21.690 m <sup>2</sup> Terrein (grasland)
eigenaar	
beperkt gerechtigde	
opmerkingen	

sectie en nummer ter grootte van in beschikking opgenomen omschrijving	F 2265 geheel 16.270 m <sup>2</sup> 16.270 m <sup>2</sup> Terrein (grasland)
eigenaar	[Redacted]
beperkt gerechtigde   opmerkingen	[Redacted]
sectie en nummer ter grootte van in beschikking opgenomen omschrijving	F 2501 geheel 19.630 m <sup>2</sup> 19.630 m <sup>2</sup> Terrein (akkerbouw)
eigenaar	[Redacted]
beperkt gerechtigde   opmerkingen	[Redacted]
sectie en nummer ter grootte van in beschikking opgenomen omschrijving	F 2593 geheel 14.065 m <sup>2</sup> 14.065 m <sup>2</sup> Terrein (teelt - kweek)
eigenaar	[Redacted]
beperkt gerechtigde   opmerkingen	[Redacted]

sectie en nummer ter grootte van in beschikking opgenomen omschrijving	F 2594 geheel 3.610 m <sup>2</sup> 3.610 m <sup>2</sup> Terrein (grasland)
eigenaar	
beperkt gerechtigde	
opmerkingen	
sectie en nummer ter grootte van in beschikking opgenomen omschrijving	F 2595 geheel 1.390 m <sup>2</sup> 1.390 m <sup>2</sup> Terrein (grasland)
eigenaar	
beperkt gerechtigde	
opmerkingen	
sectie en nummer ter grootte van in beschikking opgenomen omschrijving	F 2596 geheel 9.665 m <sup>2</sup> 9.665 m <sup>2</sup> Terrein (teelt - kweek)
eigenaar	
beperkt gerechtigde	
opmerkingen	

sectie en nummer ter grootte van in beschikking opgenomen omschrijving	F 2645 geheel 68.020 m <sup>2</sup> 68.020 m <sup>2</sup> Wonen Terrein (akkerbouw)
eigenaar	
beperkt gerechtigde	
opmerkingen	
sectie en nummer ter grootte van in beschikking opgenomen omschrijving	F 2924 gedeeltelijk 5.670 m <sup>2</sup> 319 m <sup>2</sup> Wonen Terrein (akkerbouw)
eigenaar	
beperkt gerechtigde	
opmerkingen	

