
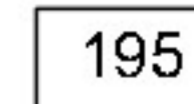
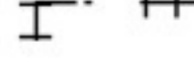



Kadastrale gemeente Domburg  
Sectie H  
Burgerlijke gemeente Veere  
locatie Oostkapelle

Schaal: 1:1.500

**Legenda**

-  Bebouwing
-  195 Perceel en perceelnummer
-  Sectiegrens en sectieaanduiding
-  Onroerende zaak waarop het gemeentelijk voorkeursrecht gevestigd is met de functie: wonen, alle niet-agrarisch en nader uit te werken.

Behoort bij de voorkeursrechtbeschikking ex artikel 9.1, eerste lid, onder c Omgevingswet van de raad van de gemeente Veere van 8 februari 2024.

Mij bekend, de griffier van de gemeente Veere  
Mw. mr. A.W.L. Piersma

Tekening: TK-30474555-10-02  
Datum: 29 november 2023  
Bron: Kadaster en GIS  
Afdrukformaat: A3