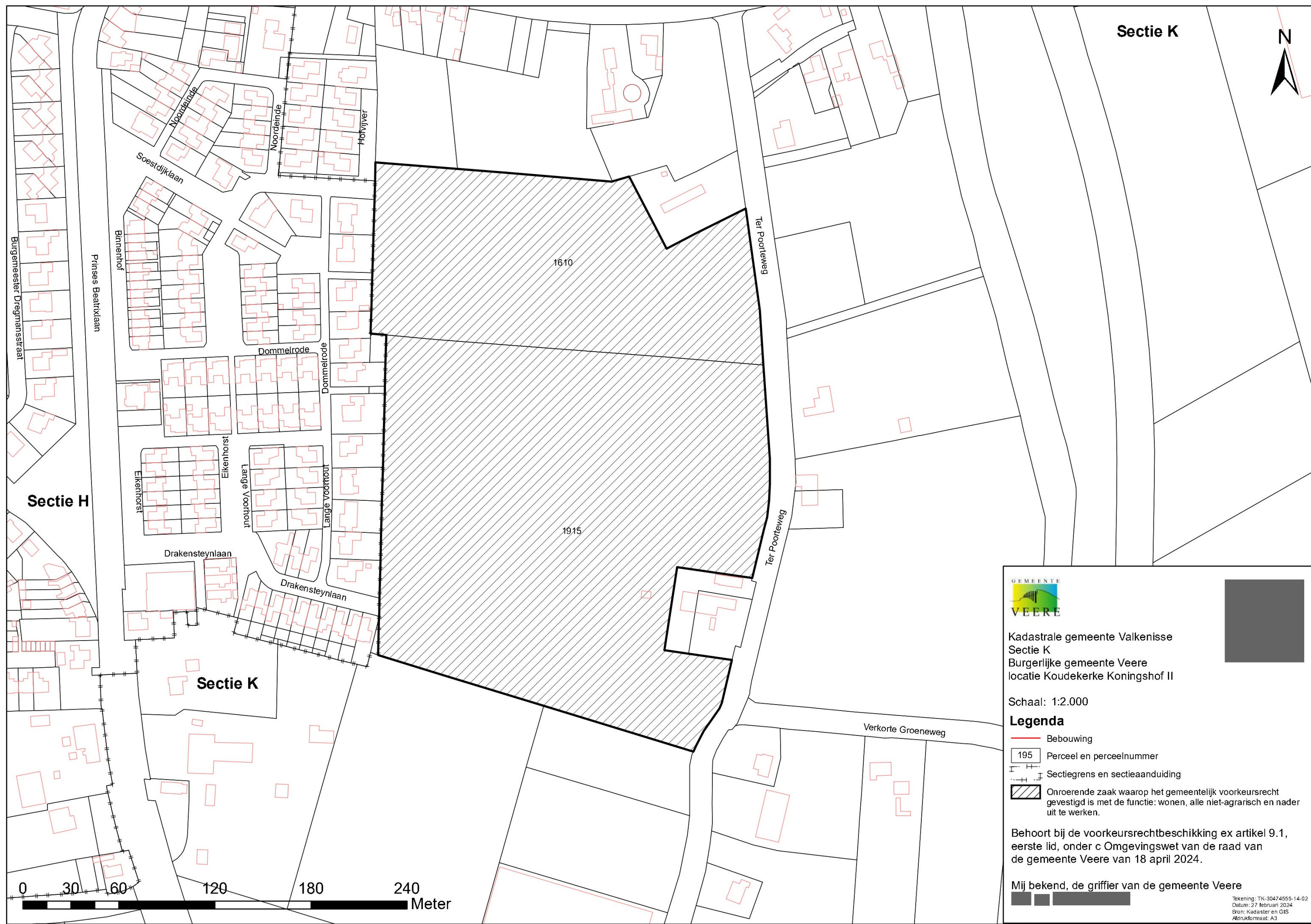


Sectie K



Sectie H





Sectie K



Kadastrale gemeente Valkenisse
Sectie K
Burgerlijke gemeente Veere
locatie Koudekerke Koningshof II

Schaal: 1:2.000

Legenda

-  Bebouwing
-  Perceel en perceelnummer
-  Sectiegrens en sectieaanduiding
-  Onroerende zaak waarop het gemeentelijk voorkeursrecht gevestigd is met de functie: wonen, alle niet-agrarisch en nader uit te werken.

Behoort bij de voorkeursrechtbeschikking ex artikel 9.1, eerste lid, onder c Omgevingswet van de raad van de gemeente Veere van 18 april 2024.

Mij bekend, de griffier van de gemeente Veere



Tekening: TK-30474555-14-02
Datum: 27 februari 2024
Bron: Kadaster en GIS
Afdrukformaat: A3