

Sectie H

Sectie I



1223

1202

1574

1575

Broekwijkweg

Reigersberg

Walelocze Werve

Walelocze Werve

Reigersberg

Bouwluststraat

Ti.hautstraat

Elmstraat

Agas'hastraat

Porenaerstraat

Dooperlein

Burgemeester Bosselaarstraat

Dorpspad

Ooststraat

Schockstraat

Het Hamme

Het Baantje

Rijsordsealaan

Prelaaweg

Molenweg



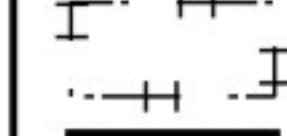

Pekelings



Kadastrale gemeente Mariekerke  
Sectie H  
Burgerlijke gemeente Veere  
locatie Aagtekerke

Schaal: 1:2.500

**Legenda**

-  Bebouwing
-  195 Perceel en perceelnummer
-  Sectiegrens en sectieaanduiding
-  Onroerende zaak waarop het gemeentelijk voorkeursrecht gevestigd is met de functie: wonen, alle niet-agrarisch en nader uit te werken.

Behoort bij de voorkeursrechtbeschikking ex artikel 9.1, eerste lid, onder c Omgevingswet van de raad van de gemeente Veere van 8 februari 2024.

Mij bekend, de griffier van de gemeente Veere  
Mw. mr. A.W.L. Piersma

Tekening: TK-30474555-2-02  
Datum: 29 november 2023  
Bron: Kadaster en GIS  
Afdrukformaat: A3

