



Sectie G

Sectie N

Sectie L

2291

2292

2293

Koningin Emmaweg

Koningin Wilhelminalaan

Prins Willem-Alexandelaan

Prins Clauslaan

Koningin Beatrixlaan

Koningin Beatrixlaan

Koningin Julianalaan

Koningin Wilhelminalaan


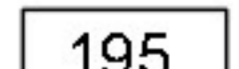
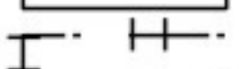

Zoekweg



Kadastrale gemeente Veere
Sectie G
Burgerlijke gemeente Veere
locatie Vrouwenpolder

Schaal: 1:1.500

Legenda

-  Bebouwing
-  Perceel en perceelnummer
-  Sectiegrens en sectieaanduiding
-  Onroerende zaak waarop het gemeentelijk voorkeursrecht gevestigd is met de functie: wonen, alle niet-agrarisch en nader uit te werken.

Behoort bij de voorkeursrechtbeschikking ex artikel 9.1, eerste lid, onder c Omgevingswet van de raad van de gemeente Veere van 8 februari 2024.

Mij bekend, de griffier van de gemeente Veere
Mw. mr. A.W.L. Piersma

Tekening: TK-30474555-5-02
Datum: 29 november 2023
Bron: Kadaster en GIS
Afdrukformaat: A3

