

Dorpsstraat

Maria van Reigersbergstraat

Schotsehoek

ouwe Wei

201

204

203

202

Sectie M



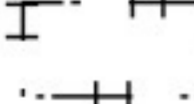

Sectie N



Kadastrale gemeente Veere
Sectie M
Burgerlijke gemeente Veere
locatie Gapinge

Schaal: 1:1.000

Legenda

-  Bebouwing
-  Perceel en perceelnummer
-  Sectiegrens en sectieaanduiding
-  Onroerende zaak waarop het gemeentelijk voorkeursrecht gevestigd is met de functie: wonen, alle niet-agrarisch en nader uit te werken.

Behoort bij de voorkeursrechtbeschikking ex artikel 9.1, eerste lid, onder c Omgevingswet van de raad van de gemeente Veere van 8 februari 2024.

Mij bekend, de griffier van de gemeente Veere
Mw. mr. A.W.L. Piersma

Tekening: TK-30474555-6-02
Datum: 29 november 2023
Bron: Kadaster en GIS
Afdrukformaat: A3

