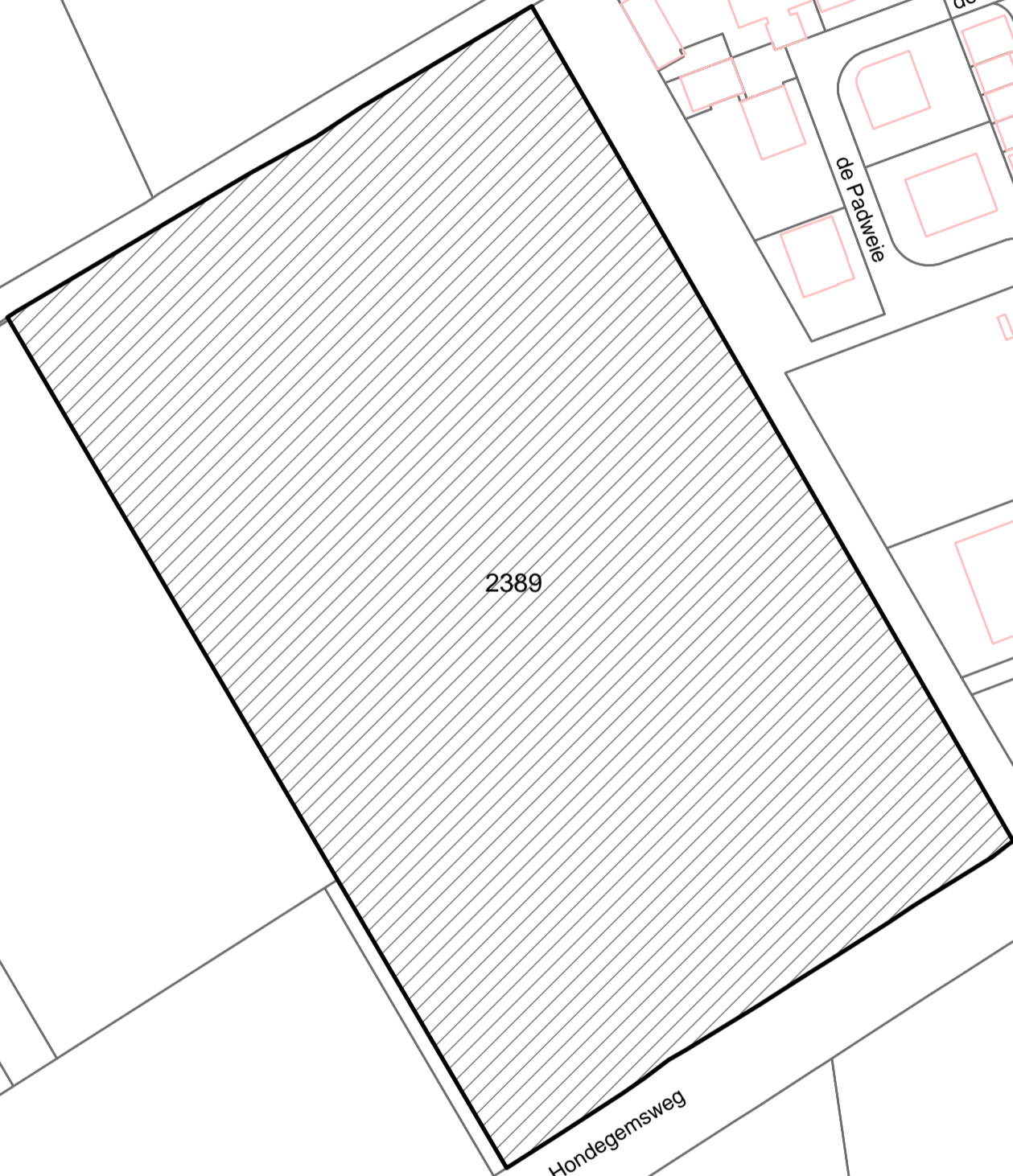


N

Sectie G



2389



Hondegemsweg



Kadastrale gemeente Veere  
 Sectie G  
 Burgerlijke gemeente Veere  
 Locatie Hondegemsweg

Schaal: 1:2.000

**Legenda**

-  Bebouwing
-  Perceel en perceelnummer
-  Onroerende zaak waarop het gemeentelijk voorkeursrecht gevestigd is.

Behoort bij de voorkeursrechtbeschikking ex artikel 9.1, lid 2 Omgevingswet van burgemeester en wethouders van de gemeente Veere van 12 november 2024.

Mij bekend,  
 de secretaris van de gemeente Veere  
 Dhr. E.T. Israël

Tekening: TK-30493755-01  
 Datum: 23 oktober 2024  
 Bron: Kadaster en GIS  
 Afdrukformaat: A3

