

Dishoekseweg

Keiweg

Meulpad

de Walestraat

van Stijenstraat

Braamhof

Boomgaard

2557

1753

1129

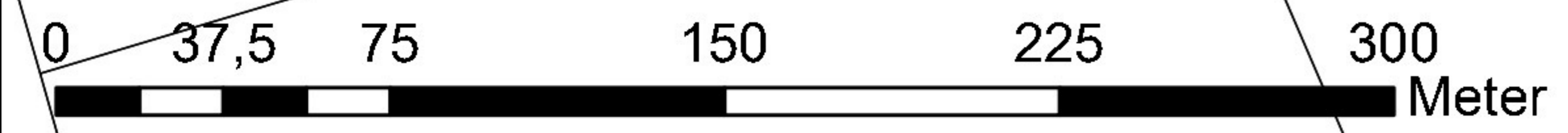
2542

Sectie K

Sectie H

Koksweg






Koksweg



Kadastrale gemeente Valkenisse
Sectie H en Sectie K
Burgerlijke gemeente Veere
locatie Koudekerke

Schaal: 1:2.500

Legenda

-  Gedeeltelijk perceel
-  Bebouwing
-  Perceel en perceelnummer
-  Sectiegrens en sectieaanduiding
-  Onroerende zaak waarop het gemeentelijk voorkeursrecht gevestigd is met de functie: wonen, alle niet-agrarisch en nader uit te werken.

Behoort bij de voorkeursrechtbeschikking ex artikel 9.1, eerste lid, onder c Omgevingswet van de raad van de gemeente Veere van 8 februari 2024.

Mij bekend, de griffier van de gemeente Veere
Mw. mr. A.W.L. Piersma

Tekening: TK-30474555-1a-02
Datum: 27 november 2023
Bron: Kadaster en GIS
Afdrukformaat: A3