

PLANGEBIED

 plangebied




ENKELBESTEMMINGEN

A	Agrarisch
B	Bedrijf
CO	Cultuur en ontspanning
DH	Detailhandel
GD	Gemengd
G	Groen
H	Horeca
K	Kantoor
M	Maatschappelijk
N	Natuur
R-DR	Recreatie - Dagrecreatie
R-VR-2	Recreatie - Verblijfsrecreatie - 2
S	Sport
T	Tuin
V	Verkeer
WA	Water
W	Wonen

DUBBELBESTEMMINGEN

WR-A-1	Waarde - Archeologie - 1
WR-A-3	Waarde - Archeologie - 3
WR-A-4	Waarde - Archeologie - 4
WS-WK	Waterstaat - Waterkering


GEBIEDSAANDUIDINGEN

	vrijwaringszone - molenbiotoop
	wro-zone - wijzigingsgebied 1
	wro-zone - wijzigingsgebied 2

FUNCTIEAANDUIDINGEN

(-bw)	bedrijfswoning uitgesloten
(bp)	begraafplaats
(brk)	brandweerkazerne
(cw)	cultuurhistorische waarden
(dh)	detailhandel
(dv)	dienstverlening
(e)	erf
(ga)	garage
(h≤1c)	horeca tot en met horecacategorie 1c
(h≤2)	horeca tot en met horecacategorie 2
(k)	kantoor
(lw)	landschapswaarden
(nv)	nutsvoorziening
(op)	opslag
(p)	parkeerterrein
(pg)	parkeergarage
(sb-aub)	specifieke vorm van bedrijf - autobedrijf
(sb-abx)	specifieke vorm van bedrijf - autobox
(sco-bun)	specifieke vorm van cultuur en ontspanning - bunker
(sgd-1)	specifieke vorm van gemengd - 1
(sgd-2)	specifieke vorm van gemengd - 2
(sgd-3)	specifieke vorm van gemengd - 3
(sgd-4)	specifieke vorm van gemengd - 4
(sm-1)	specifieke vorm van maatschappelijk - 1
(sr-pen)	specifieke vorm van recreatie - pension
(vr)	verblijfsrecreatie
(w)	wonen






BOUWVLAKKEN

 bouwvlak

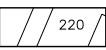

BOUWAANDUIDINGEN

[aeg]	aaneengebouwd
[gs]	gestapeld
[tae]	twee-aaneen
[vrij]	vrijstaand

MAATVOERINGEN

	maximale bouwhoogte (m)
	maximale goot- en bouwhoogte (m)
	maximale goothoogte (m)
	maximum aantal wooneenheden
	maximum bebouwingspercentage (%)

VERKLARINGEN

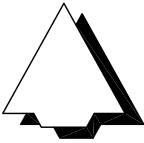
	ondergrond - kadastraal
	ondergrond - topografisch

gemeente

bestemmingsplan


Veere

Kom Domburg



noordpijl

identificatie		planstatus	tekening	
identificatiecode	datum	status	schaal	: 1:1000
NL.IMRO.0717.0022BPDbgAp-VG01	16-11-2010	concept	afmeting	: A3
	25-03-2011	concept-ontwerp	bladnummer	: 4
projectnummer	11-08-2011	ontwerp	aantal bladen	: 4
0717.831700.00	15-12-2011	vastgesteld	bestand	: 089X-bp0



adviseurs ruimtelijke ordening

Postbus 430  
4330 AK Middelburg  
0118-633344

mburg@rboi.nl  
www.rboi.nl

referte  
getekend

: Ing. J.C.M.M. van Jole  
: rds