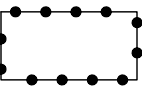


PLANGEBIED

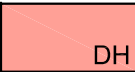


plangebied

ENKELBESTEMMINGEN



Bedrijf



Detailhandel



Gemengd



Groen



Horeca



Kantoor



Maatschappelijk



Natuur




Recreatie - Verblijfsrecreatie - 1



Recreatie - Verblijfsrecreatie - 2



Verkeer



Water

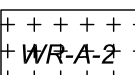


Wonen

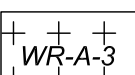
DUBBELBESTEMMINGEN



Waarde - Archeologie - 1



Waarde - Archeologie - 2



Waarde - Archeologie - 3

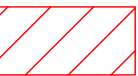


Waterstaat - Waterkering

GEBIEDSAANDUIDINGEN



vrijwaringszone - molenbiotoop



wro-zone - wijzigingsgebied

FUNCTIEAANDUIDINGEN



grens functieaanduiding

(bp)

begraafplaats

(bo)

bos

(e)

erf

(ga)

garage

(h≤1b)

horeca tot en met categorie 1b

(h≤1c)

horeca tot en met categorie 1c

(h≤2)

horeca tot en met categorie 2

(h≤3)

horeca tot en met categorie 3

(nv)

nutsvoorziening

(rw)

recreatiewoning

(sm-1)

specifieke vorm van maatschappelijk - 1

(sm-2)

specifieke vorm van maatschappelijk - 2

(vl)

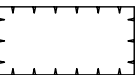
verenigingsleven

BOUWVLAK



grens bouwvlak

BOUWAANDUIDINGEN



grens bouwaanduiding

[aeg]

aaneengebouwd

[gs]

gestapeld

[sba-1]

specifieke bouwaanduiding - 1

[tae]

twee-aaneen

[vrij]

vrijstaand

MAATVOERINGSAANDUIDINGEN



maatvoeringsvlak



maximale bouwhoogte (m)



maximale goothoogte (m)

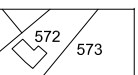


maximum aantal wooneenheden



maximum bebouwingspercentage (%)

VERKLARINGEN



Ondergrond - kadastraal en GBKN

gemeente

Veere

bestemmingsplan

Kom Zoutelande



noordpijl

identificatie		planstatus		tekening	
identificatiecode	datum	status	schaal	: n.v.t.	
			afmeting	: A3	
NL.IMRO.0717.0004BPZldAp-VO01	29-04-2009	voorontwerp	bladnummer	: 3 van 3	
NL.IMRO.0717.0004BPZldAp-OW01	30-11-2010	ontwerp	project	: 0717.6552.00	
NL.IMRO.0717.0004BPZldAp-VG01	21-04-2011	vastgesteld	bestand	: 088D-ren	



Postbus 430  
4330 AK Middelburg  
0118-689010

mburg@rboi.nl  
www.rboi.nl

referte : ing. J.C.C.M. van Jole  
getekend : PL