



Rijkswaterstaat  
*Ministerie van Infrastructuur en Waterstaat*



# Dijkversterking Vlieland

Informatieavond bewoners en  
belangstellenden

Projectteam Rijkswaterstaat en Boskalis

29/11/2023



## Agenda concept 1

- Kort voorstellen
- Even de geschiedenis in
- Meegenomen uit vorige bewonersavond
- Toelichting Definitief Ontwerp ( komt nog UO)
- Hinderbeperking
- Communicatie
- Afsluiting

## Kort voorstellen

- Mark Postema, projectmanager Rijkswaterstaat
- Geert-Jan de Groot, omgevingsmanager Rijkswaterstaat;
- Sander Post, technisch adviseur vanuit RHDVH ingehuurd door Rijkswaterstaat. (helaas ziek)
  
- Dries Hof, omgevingsmanager Boskalis
- Dirk Bruin , gebiedsconcierge



Rijkswaterstaat  
*Ministerie van Infrastructuur en Waterstaat*



**Boskalis**

## Geschiedenis van de dijk op Vlieland door Dirk Bruin









Gezicht Vlieland op het Dorp
























Aanlegplaats met stortemelk — Vlieland





























Vlieland, Veerdam met dorpsgedeelte in vogelvlucht























## Inzoomen realisatiefase



# Realisatiefase



Tenderfase

Afgerond juli '23



Werkvoorbereiding

nu t/m april '24



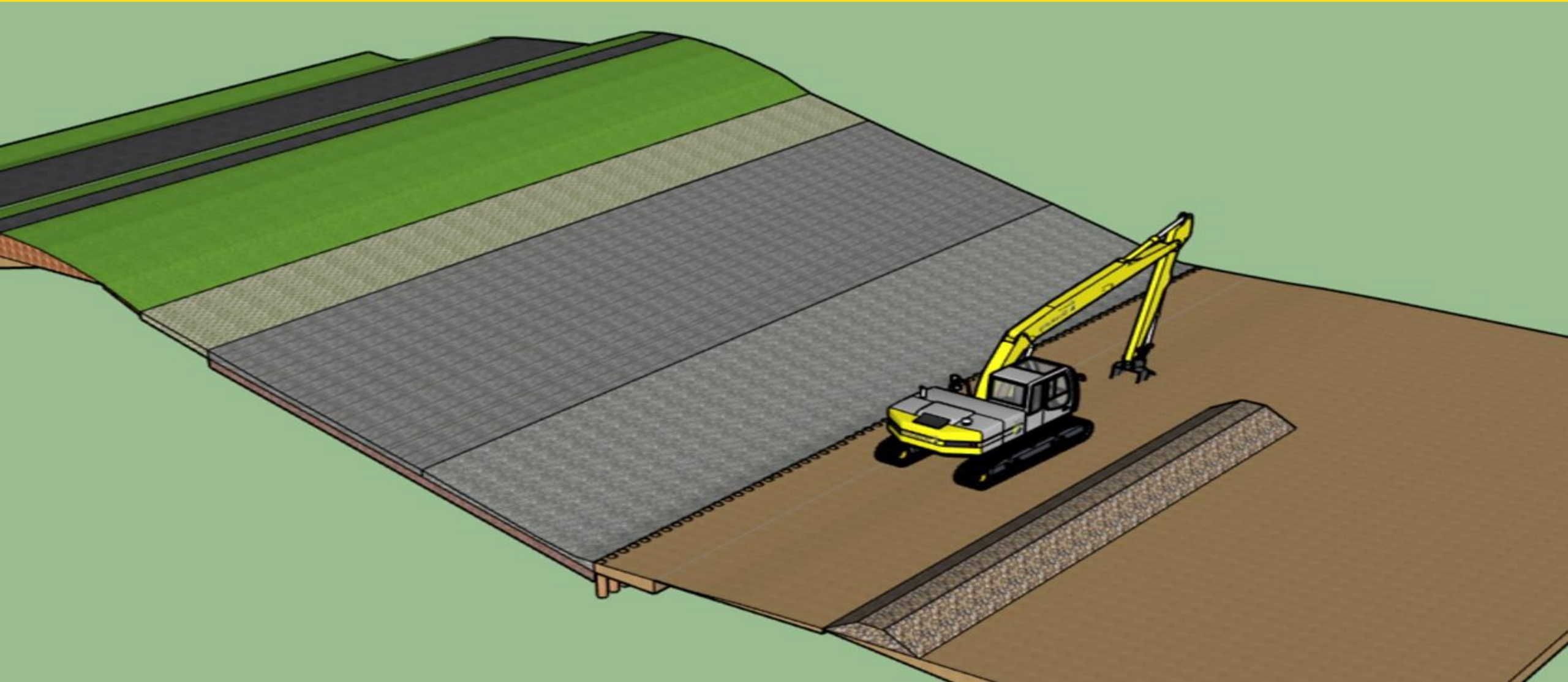
Uitvoering

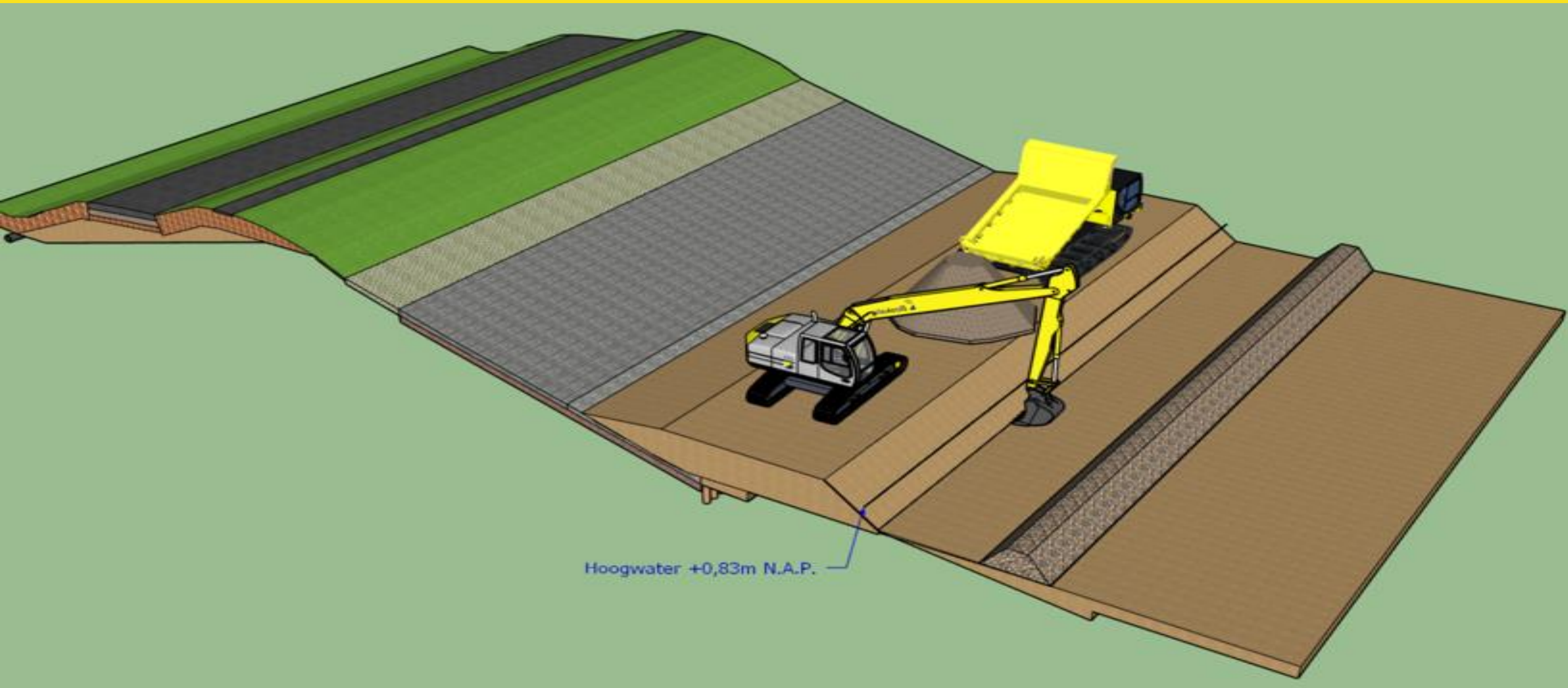
start februari '24



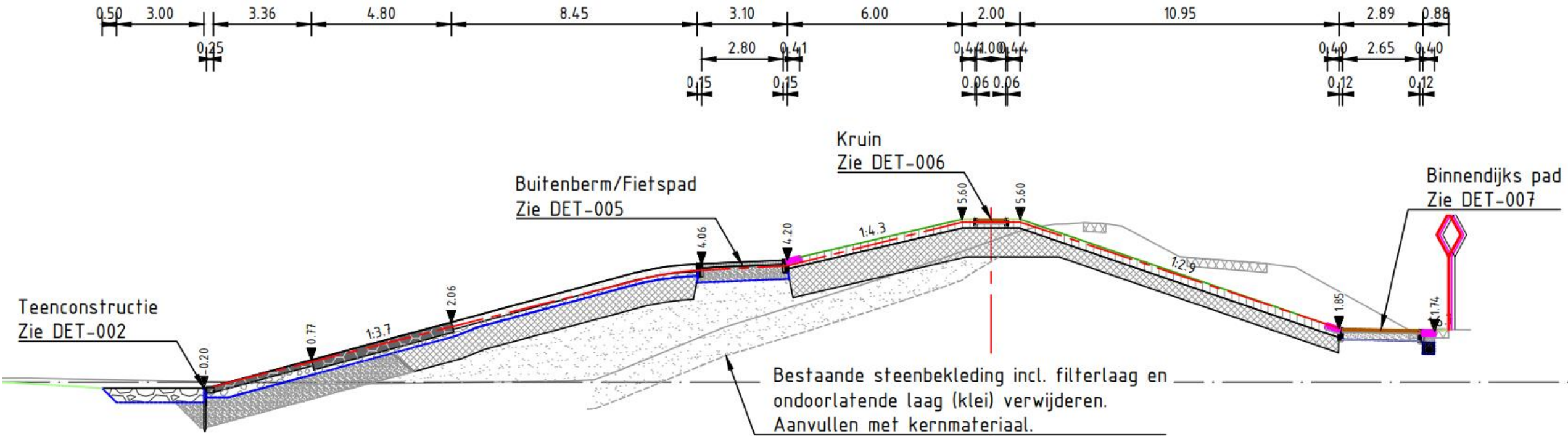
Oplevering

Oktober 24





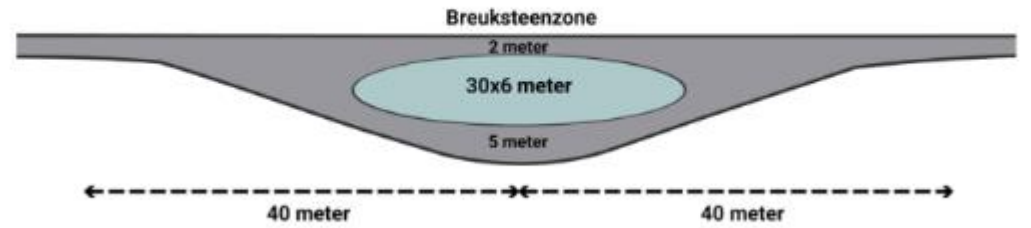
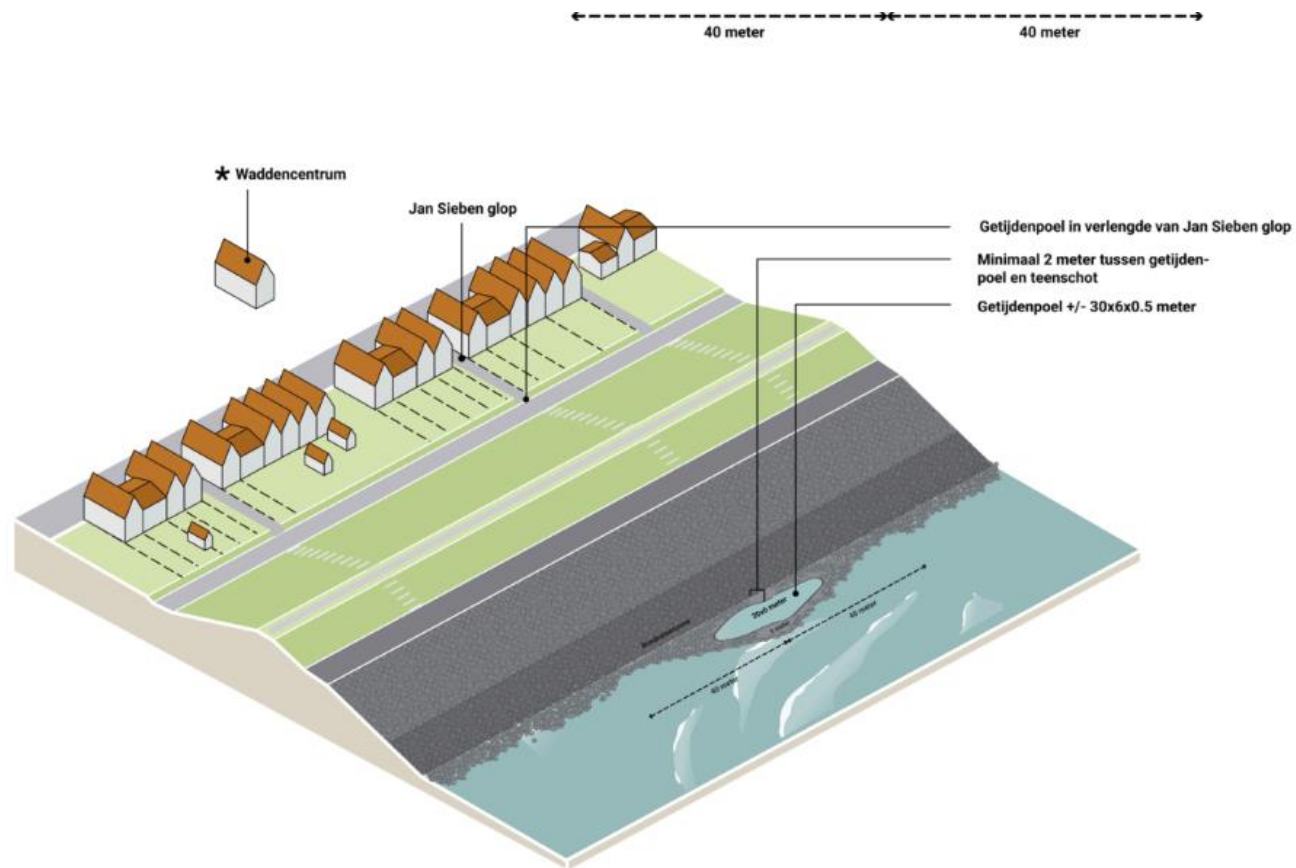
# DO profiel







# getijdepoel



Bij de **Jan Sieben Glop**























**Dijktrap Binnendijs**



**Bankjes**



**Dijktrap Buitendijs**



**Harde bekleding**



**Getijdepoel**









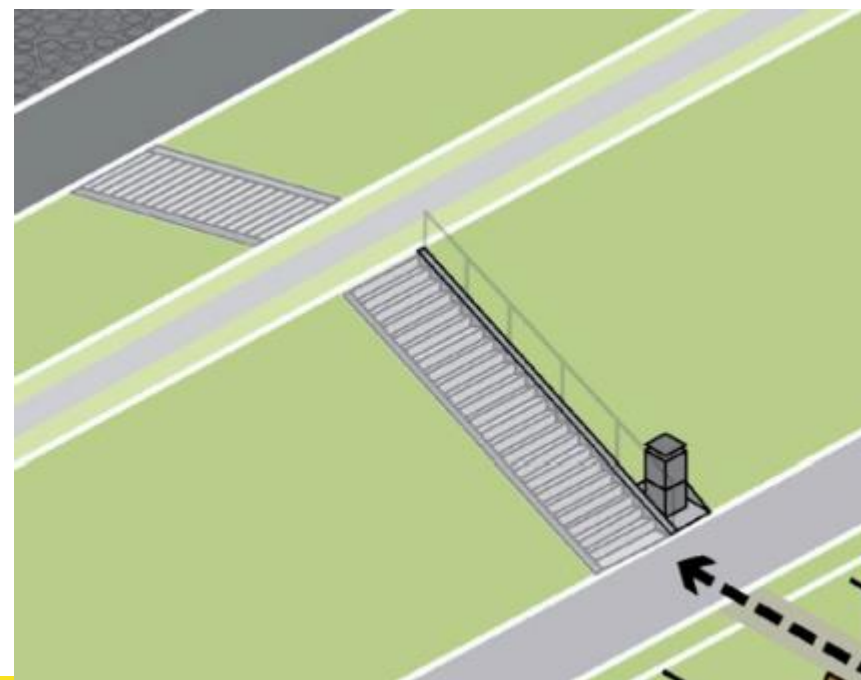
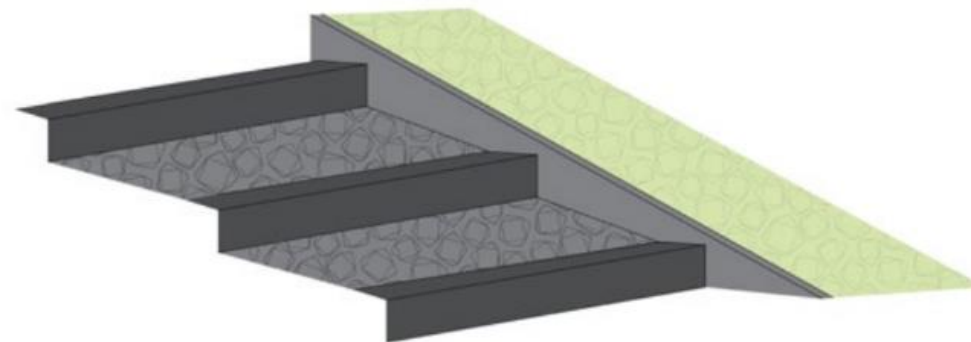
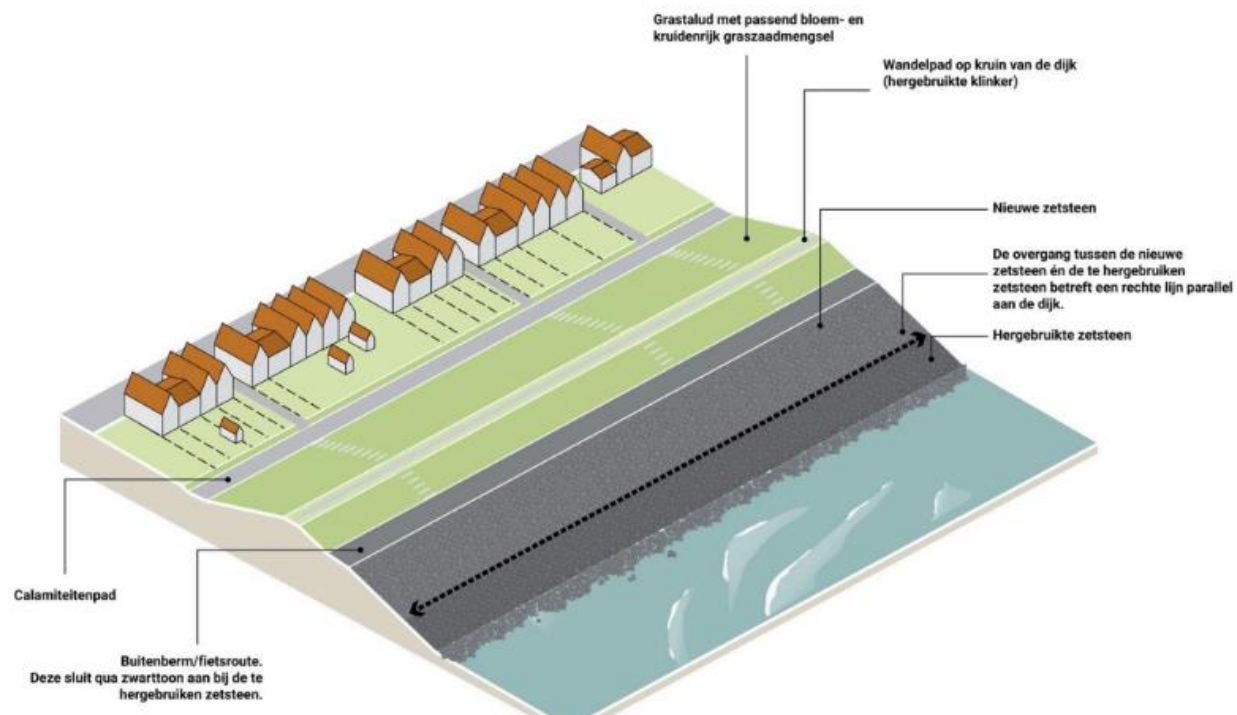








# Kleuren en asfalt en steen





## Opnames van panden in januari

Aan de bewoners van dit pand

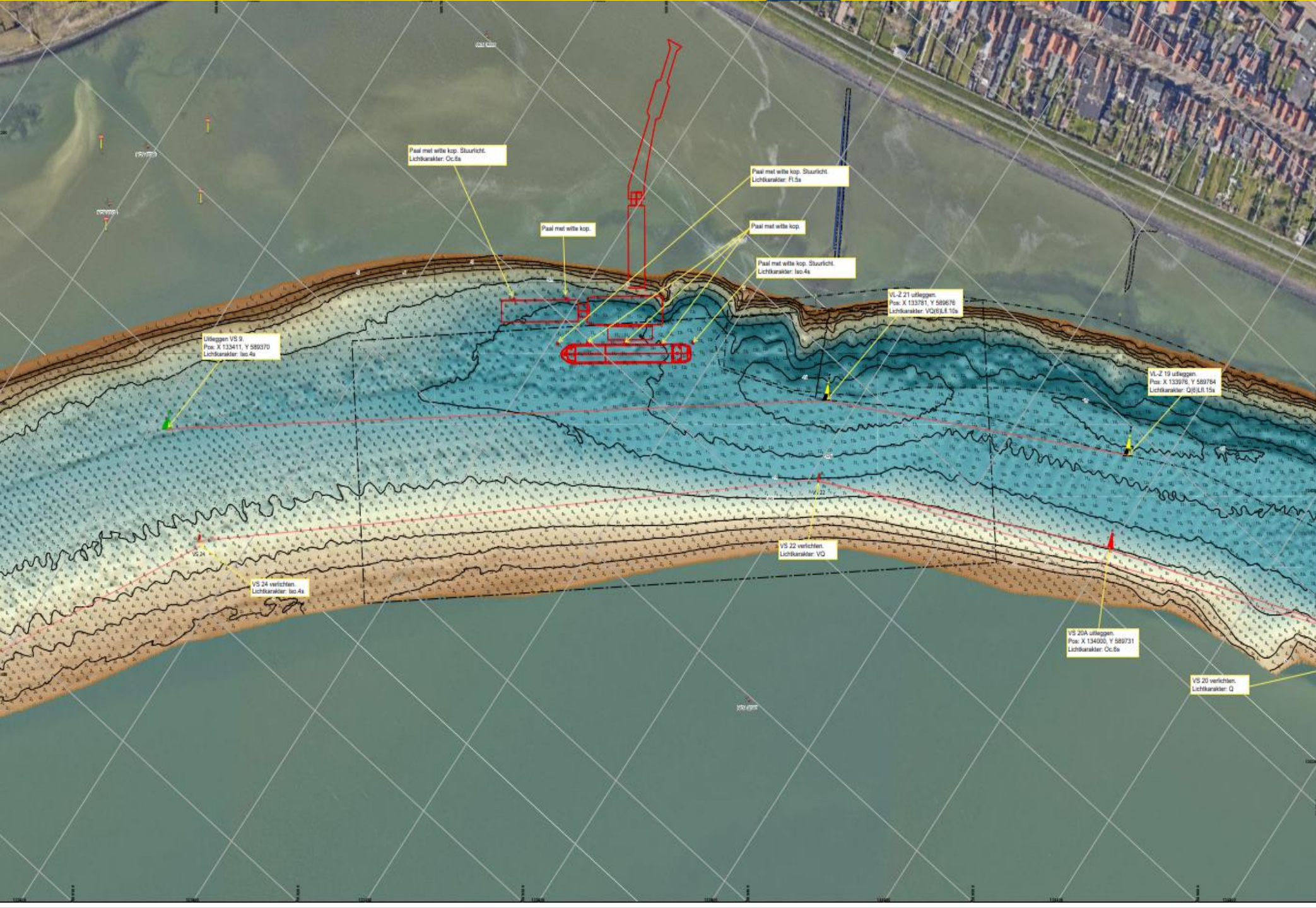
Onderwerp: VEO23.299 - Bouwkundige opname in verband met de uitvoering van de versterking van de waddendijk van Vlieland

Geachte heer/mevrouw,

Binnenkort start Boskalis in opdracht van Rijkswaterstaat met werkzaamheden die horen bij het uitvoeren van de verzwaring van de waddendijk. De werkzaamheden worden trillingsarm uitgevoerd. Boskalis en Rijkswaterstaat vinden het van belang dat de bouwkundige staat van uw woonhuis / bedrijfspand wordt vastgelegd en zij willen dit laten doen door een onafhankelijk expertisebureau. Deze opname wordt in uw belang uitgevoerd.

De Firma Vermeer zal dus deze opnames verzorgen.





De lodinggegevens zijn bestemd voor het beheer, onderzoek- en advieswerk van RWS

Deze kaart is niet bestemd voor nautisch gebruik


Geodetische informatie		Algemene informatie	
Projectnaam	: Rijkswaterstaat	Meetschaal	: Siega
Geometrische datum	: Amsterdam	Ingeworpen met	: Kingberg EM2040C
Elevatie	: Breedte	Opname	: Octavia V
Verrekening datum	: NAD	Softwarepakket	: QINSIG
Referentievlak	: Rotterdammerloot	Datum van de opname	: 19 juni 2023
Planmeetwijze	: METPOS	Bestand	: GDR voorvoorbereiding
Coördinaten	: Coördinaten van ETRS89 via RGDPTFRANK2023 naar RD030R		

**Legenda**

- (dashed line) —: Oeverlijn, Schaal
- (solid line) —: Internaal Oeverlijn
- (dotted line) —: Zonnelijn
- (dashed line) —: Oeverlijn, Visueel
- (dotted line) —: Oeverlijn, Geometrisch

**Kleurlegenda**

Diepte (m) is gebaseerd op minimum diepte van 5" 5 meter is diepte bij onder referentievlak  
 Diepte bij boven referentievlak



**Waddenzee - Vlie**  
 Vargeet Vissior (Vleket)  
 mufbeem-opname dt. 18 oktober 2023

Opdrachtgever	: Rijkswaterstaat Dienst Rijkswaterstaat Systeem / Scale	PRIS projectcode	: ZW02202300001_1
		Plannummer	: ZW02202300001_1_diepte
		Coördinaten	: Rijkswaterstaat
		Normalisatie datum	: 18.10.2023
		Formaat	: A3/61
Opdrachtgever	: Rijkswaterstaat Centraal Bureau voor de Statistiek (CBS) Bureau voor de Statistiek (BIS) Middelburg	Opdrachtgever	: Rijkswaterstaat
Team 1	: [Name]	Schaal	: 1:1000
Team 2	: [Name]	Opname	: 18 oktober 2023
		Opname	: 20 november 2023



## Communicatie

Locatie Droogvallers verplaatst

We maken gebruik van eigen loswal, eind januari installeren

We proberen u goed op de hoogte te houden aangaande onze werkzaamheden, ook via Gemeente

Dirk krijgt een Boskalis telefoon

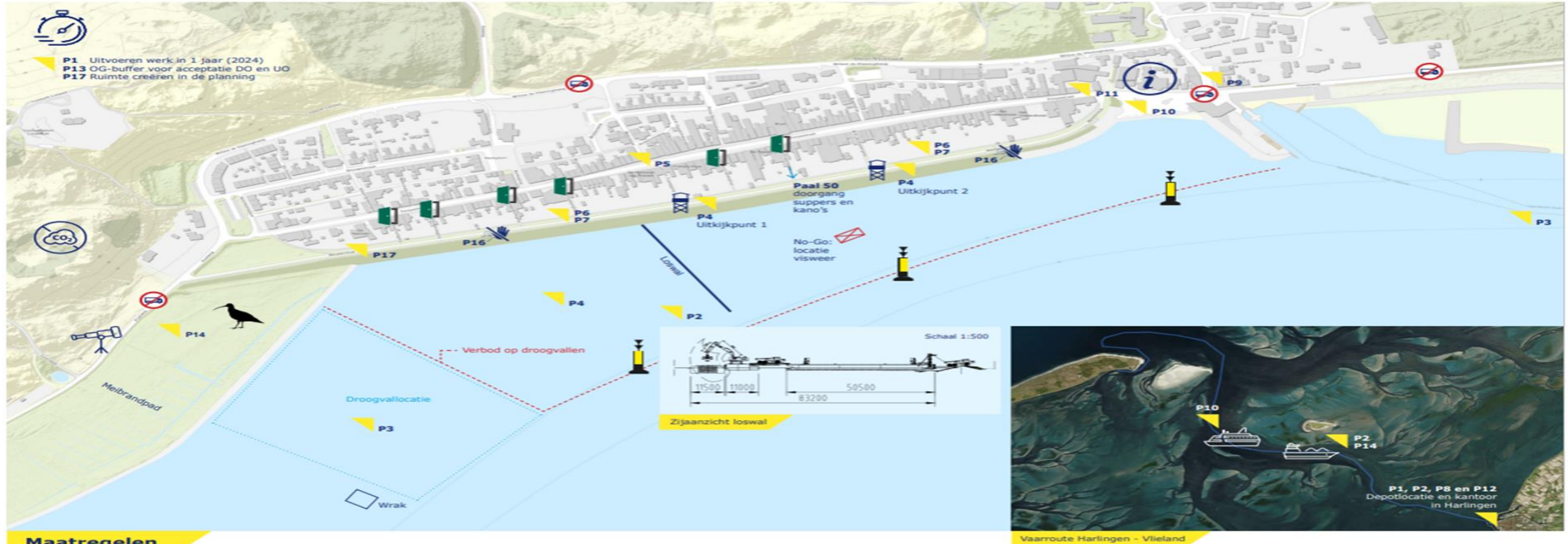
Bel/Mail/app bij vragen/opmerkingen/klachten/complimenten

Er komen tweewekelijkse rondgangen over project dijk ( Melden bij Erwin S)



## Bijlage 1: Minder hinder

Basis voor poster bouwcommunicatie



## Afronding en vragen