

Vergunningsnummer: Z/26/109616/V

## **OMGEVINGSVERGUNNING**

als bedoeld in artikel 5.1 en 5.2 Omgevingswet

### **Let op: aan deze vergunning zijn voorwaarden verbonden**

Burgemeester en wethouders hebben op 11 maart 2026 een aanvraag voor een omgevingsvergunning ontvangen voor het vellen van 6 bomen aan de Veurseweg ter hoogte van Veurseweg 130 – 140.

#### **Volledigheid**

De aanvraag is getoetst aan de van toepassing zijnde aanvraagvereisten als bedoeld in artikel 16.55 Omgevingswet. Gebleken is dat de aanvraag voldoende gegevens en/of bescheiden bevatte voor inhoudelijke beoordeling.

#### **Opschorten beslistermijn**

Op 21 maart is de aanvrager in de gelegenheid gesteld het project aan te passen. Hiervoor is de behandeling van de aanvraag opgeschort tot 25 maart 2026, op grond van artikel 4:15, tweede lid, aanhef en onder a Algemene wet bestuursrecht.

#### **Besluit**

Gelet op afdeling 2.1 Omgevingswet besluiten wij de omgevingsvergunning voor het vellen van 6 bomen te verlenen voor de volgende activiteit(en):

- Omgevingsplanactiviteit vellen van een houtopstand (artikel 5.1 eerste lid onder a Omgevingswet)

#### **Motivering**

De omgevingsvergunning voor bovengenoemde activiteit(en) wordt verleend op grond van de in de bijlagen 3 genoemde overwegingen. Deze bijlagen zijn onlosmakelijk onderdeel van deze omgevingsvergunning.

De in bijlage 1 genoemde voorwaarden en aandachtspunten en de documenten genoemd in bijlage 2 maken ook onlosmakelijk onderdeel uit van deze omgevingsvergunning.

#### **Procedureverloop**

Deze vergunning is voorbereid met de reguliere voorbereidingsprocedure als bedoeld in paragraaf 16.5.2 Omgevingswet.

#### **Gemeente Voorschoten**

Leidseweg 25 | Postbus 393, 2250 AJ Voorschoten | T 14071 | E [gemeente@voorschoten.nl](mailto:gemeente@voorschoten.nl) | [www.voorschoten.nl](http://www.voorschoten.nl)  
BTW NL 001797621B01 | KvK 27381083 | IBAN NL43 BNGH 0285 0796 70 | BIC BNGHNL2G

### **Bekendmaking en mededeling**

Dit besluit wordt bekend gemaakt door toezending aan de aanvrager (artikel 3:41, eerste lid Algemene wet bestuursrecht).

Van dit besluit wordt mededeling gedaan op de website [www.officielebekendmakingen.nl](http://www.officielebekendmakingen.nl) (artikel 16.64 derde lid Omgevingswet).

### **Inwerkingtreding**

Dit besluit treedt in werking de dag na bekendmaking (artikel 16.79 eerste lid Omgevingswet).

Gemeente Voorschoten,  
namens het college van burgemeester en wethouders,

M. Blok

Casemanager Omgevingswet

### **Bezwaar**

Tegen dit besluit kan schriftelijk een bezwaarschrift ingediend worden. Dat moet binnen zes weken nadat dit besluit bekend is gemaakt aan de aanvrager. Het ondertekende bezwaarschrift moet gestuurd worden naar het college van burgemeester en wethouders van Voorschoten, postbus 393, 2250 AJ, Voorschoten. Het bezwaarschrift moet het volgende bevatten:

- de naam en het adres van de indiener;
- de datum;
- een omschrijving van de beslissing waartegen de indiener bezwaar maakt;
- waarom u het niet eens is met het besluit (de bezwaargronden).

### **Voorlopige voorziening**

Een besluit kan in de regel meteen worden uitgevoerd, ook als u tijdig bezwaar heeft gemaakt of beroep heeft ingesteld. Wilt u dat niet, dan kunt u een verzoek om voorlopige voorziening indienen bij de Voorzieningenrechter van de rechtbank Den Haag, sector Bestuursrecht, postbus 20302, 2500 EH Den Haag. Dat kan ook digitaal via <https://loket.rechtspraak.nl/>. Daarvoor dient u een bedrag aan griffierecht te betalen. Voor het digitaal indienen moet u wel beschikken over een DigiD.

## **Bijlage 1**

### **Voorwaarden en aandachtspunten**

#### **Voorwaarden**

1. Voor de 6 te vellen bomen wordt een herplantplicht opgelegd. Na het opheffen van de bouwrit dient de hoofdgroenstructuur op deze locatie hersteld te worden. Er dienen ten minste 6 eiken (*Quercus robur*) herplant te worden met een minimale plantmaat van 30-35cm binnen een tijdsbestek van 1 jaar na het verwijderen van het materiaal voor de bouwrit.

#### **Aandachtspunten**

1. De werkzaamheden moeten plaats te vinden overeenkomstig de bij deze omgevingsvergunning behorende gegevens en bescheiden.
2. De start en het einde van de werkzaamheden moeten minimaal 2 werkdagen van tevoren gemeld worden via [bouwmeldingen@voorschoten.nl](mailto:bouwmeldingen@voorschoten.nl) onder vermeldingen van het adres en zaaknummer van de vergunning.
3. Werkzaamheden dienen zodanig uitgevoerd te worden, dat de veiligheid voor de bouwwerken en de gebruikers op en om de locatie voldoende gewaarborgd is en schade aan of ernstige hinder voor de gebouwde omgeving voldoende wordt voorkomen.
4. Als u gemeentegrond wilt of moet gebruiken voor het plaatsen van een steiger, afvalcontainer, keetwagen, hijskraan etc. kunt u dat regelen via [www.voorschoten.nl/gebruik-openbare-grond](http://www.voorschoten.nl/gebruik-openbare-grond).
5. Het hijsen van materiaal en andere lasten mag niet plaatsvinden op of boven naburige percelen en bouwwerken. (Tenzij daartoe i.o.m. betrokkenen en de gemeente voldoende veiligheidsmaatregelen zijn getroffen, zoals afzettingen en ontruiming.)
6. De locatie en de omgeving dienen voor voertuigen van hulpdiensten voldoende bereikbaar te blijven met voldoende vrije doorgang.

**Bijlage 2**

**Documenten behorende bij de beschikking op aanvraag omgevingsvergunning nummer:  
Z/26/109616/V**

<b>Omschrijving</b>	<b>Ontvangen d.d.</b>
samenvatting_2026031101446_ 000	11-03-2025
INFR250297-704-Bouwinrit N447 Veurseweg Starrenburg III v2.0_20251216	11-03-2025

**Bijlage 3**  
**behorende bij de beschikking op aanvraag omgevingsvergunning**  
**nummer: Z/26/109616/V**

**Activiteit:**

Omgevingsplanactiviteit m.b.t. het vellen van houtopstanden (artikel 5.1 eerste lid onder a Omgevingswet)

**Project:**

Het project waarvoor vergunning is aangevraagd betreft het kappen van 6 bomen op het perceel Vlietoevers van Starrenburg III.

**Toetsingskader:**

Op basis van artikel 5.1 lid 1 onder a Omgevingswet is het verboden zonder omgevingsvergunning een omgevingsplanactiviteit te verrichten.

Een omgevingsplanactiviteit is:

- een activiteit waarvoor in het omgevingsplan is bepaald dat het is verboden deze zonder omgevingsvergunning te verrichten en die niet in strijd is met het omgevingsplan;
- een activiteit waarvoor in het omgevingsplan is bepaald dat het is verboden deze zonder omgevingsvergunning te verrichten en die in strijd is met het omgevingsplan;
- een andere activiteit die in strijd is met het omgevingsplan.

Op basis van artikel 22.8 Omgevingswet gemeente geldt een omgevingsplanactiviteit ook voor die gevallen waarin op grond van een bepaling in een gemeentelijke verordening een vergunning of ontheffing is vereist. In artikel 4:11 van de Algemene plaatselijke verordening Voorschoten 2020 is bepaald dat het verboden is om zonder omgevingsvergunning houtopstanden te vellen of de doen vellen die staan vermeld op een door het college vastgestelde lijst met waardevolle bomen en houtopstanden.

Aangezien de te kappen bomen onderdeel uitmaken van de waardevolle bomen en houtopstanden op de vastgestelde lijst, is een omgevingsvergunning noodzakelijk voor een omgevingsplanactiviteit m.b.t. het vellen van houtopstanden.

Op basis van artikel 8.0a Besluit kwaliteit leefomgeving (Bkl) wordt deze omgevingsvergunning verleend als de activiteit niet in strijd is met de regels die in het omgevingsplan zijn gesteld over het verlenen van de omgevingsvergunning.

Op basis van artikel 4:11 lid 2 van de plaatselijke verordening Voorschoten 2020 kan de omgevingsvergunning voor de omgevingsplanactiviteit m.b.t. het vellen van houtopstanden worden geweigerd:

- indien het door de aanvrager gesteld maatschappelijk belang bij het vellen van de waardevolle boom of houtopstand niet opweegt tegen het belang bij behoud van de monumentale boom op grond van de natuurwaarde, de landschappelijke, cultuurhistorische of beeldbepalende waarde van die boom of houtopstand;
- op grond van de gezondheidstoestand van de boom.

## **OVERWEGINGEN**

### **Boomnummer 942 / Veurseweg**

Er is een omgevingsvergunning voor de activiteit kappen aangevraagd voor 6 eiken ter hoogte van Veurseweg nr 134. Foto's van de boomgroep en aangegeven plaatsaanduiding zijn bijgevoegd onderaan deze vergunning. De bomen zijn tussen de 5 en 30 jaar oud en hebben een stamdiameter variërend van 10 tot 25 cm. Er wordt op de locatie van de bomen een bouwinrit aangelegd ten behoeve van de nieuwbouwwijk Starrenburg 3.

Beoordeling van het belang van behoud:

Op grond van artikel 4:11, lid 1 APV is het verboden zonder omgevingsvergunning van het bevoegd gezag houtopstanden te vellen of te doen vellen die staan vermeld op een door het college vastgestelde lijst met waardevolle bomen en houtopstanden.

De bomen zijn opgenomen in de beschermwaardige bomenlijst van de gemeente Voorschoten. De betreffende bomen zijn opgenomen als nummer 942. Het betreft hier een beeldbepalende laanbeplanting langs een hoofdverkeersweg (de Veurseweg). De laanbeplanting bestaat uit zomereiken van verschillende leeftijd, die zowel in de middenberm als de zijbermen geplant staan. De opname op deze lijst betekent dat een omgevingsvergunning voor het vellen is vereist, omdat een zekere waarde aan de bomen kan worden toegekend. Bij de beoordeling van de aanvraag worden diverse aspecten afgewogen, zoals de fysieke toestand van de bomen, de leefomgeving, veiligheid, noodzaak/ reden voor kap en de waarde in het algemeen belang. Concreet betekent dit dat het belang bij het vellen van de bomen wordt afgewogen tegen het belang van het behoud van de bomen in het algemeen belang (artikel 4:11 lid 2 APV).

De waarde van de bomen wordt 'beschouwd' aan de hand van de volgende criteria:

<b>Checklist waarde van de houtopstand</b>		
<u>Ruimtelijke structuur</u>	<u>Hoofd groenstructuur</u>	<u>Top</u>
Lijst beschermwaardige bomen	Toekomstig beeldbepalende laanbeplanting	Normaal
Natuur/Ecologische waarde	Ecologisch waardevol	Hoog
Leefbaarheid	Niet uitzonderlijk/ bijzonder	Normaal
Esthetische waarde	Beeldbepalend voor de gemeente	Top
Cultuurhistorie	Ensemble met omgeving	Hoog
Duurzaamheid	Toekomstverwachting > 15 jaar	Top

• **korte beschrijving van de intrinsieke waarde van de houtopstand**

De 6 eiken zijn beeldbepalend voor de directe omgeving. De 6 bomen staan in de bermen en maken onderdeel uit van de laanbeplanting, als onderdeel van de Hoofdgroenstructuur. Ze vormen een aaneengesloten structuur vanaf de bebouwde komgrenzen naar het centrum. Ter plaatse zijn de bomen geïnspecteerd en beoordeeld op hun conditie. De 6 bomen hebben een voldoende conditie en vitaliteit.

**Beoordeling van het belang van verwijdering:**

• **de reden van de kap**

Als reden voor de kapaanvraag wordt het realiseren van een nieuwe bouwinrit genoemd. Het ontwerp voor de bouwinrit is weergegeven onderaan deze vergunning. Het verwijderen van de houtopstanden dient een maatschappelijk belang.

• **mitigatie (alternatieven, indien van toepassing)**

Mitigerende maatregelen zijn erop gericht de bomen duurzaam in stand te houden. Verplanting is daarbij één van de opties. Hoewel de 6 eiken vitale bomen zijn, is verplanting in deze situatie niet uitvoerbaar. De standplaats is zeer smal, met name in de zijberm, waardoor de bomen naar verwachting een diepgaande wortelstructuur hebben ontwikkeld. Het losmaken van deze wortels

**Gemeente Voorschoten**

zou aanzienlijke wortelschade veroorzaken, waardoor de kans op succesvolle hergroei wordt beperkt. Daarnaast bevindt zich in de ondergrond een dicht netwerk aan kabels en leidingen, wat verplantwerkzaamheden technisch complex en risicovol maakt. Verder is het verplantseizoen verstreken (november–maart), waardoor verplanting buiten een geschikte periode voor sapstroom en bladontwikkeling zou plaatsvinden en daarmee niet verantwoord is. Andere mitigerende maatregelen, zoals snoei, bieden geen werkbaar alternatief, omdat deze de voor de bouwinrit benodigde ruimte niet vrijmaken.

• **korte beschrijving van de mate van noodzaak tot kap**

De bomen kunnen niet ingepast worden in het ontwerp van de bouwinrit. Deze bouwinrit is noodzakelijk voor het realiseren van een nieuwbouwwijk.

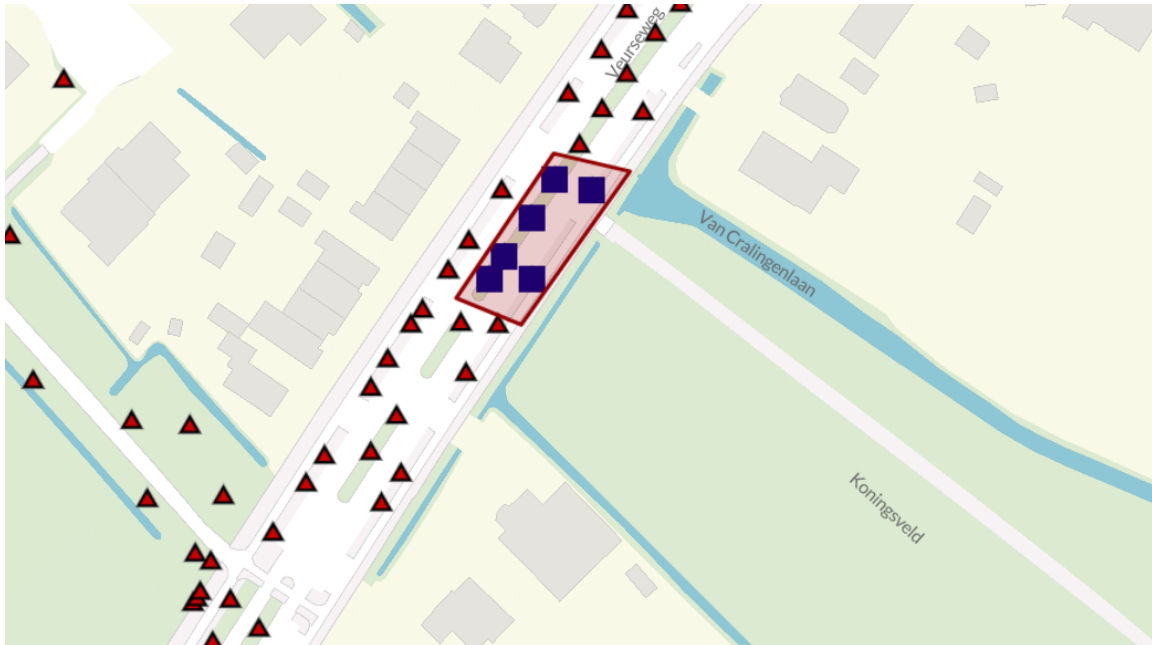
• **weging van het behoudsbelang ten opzichte van het verwijderingsbelang**

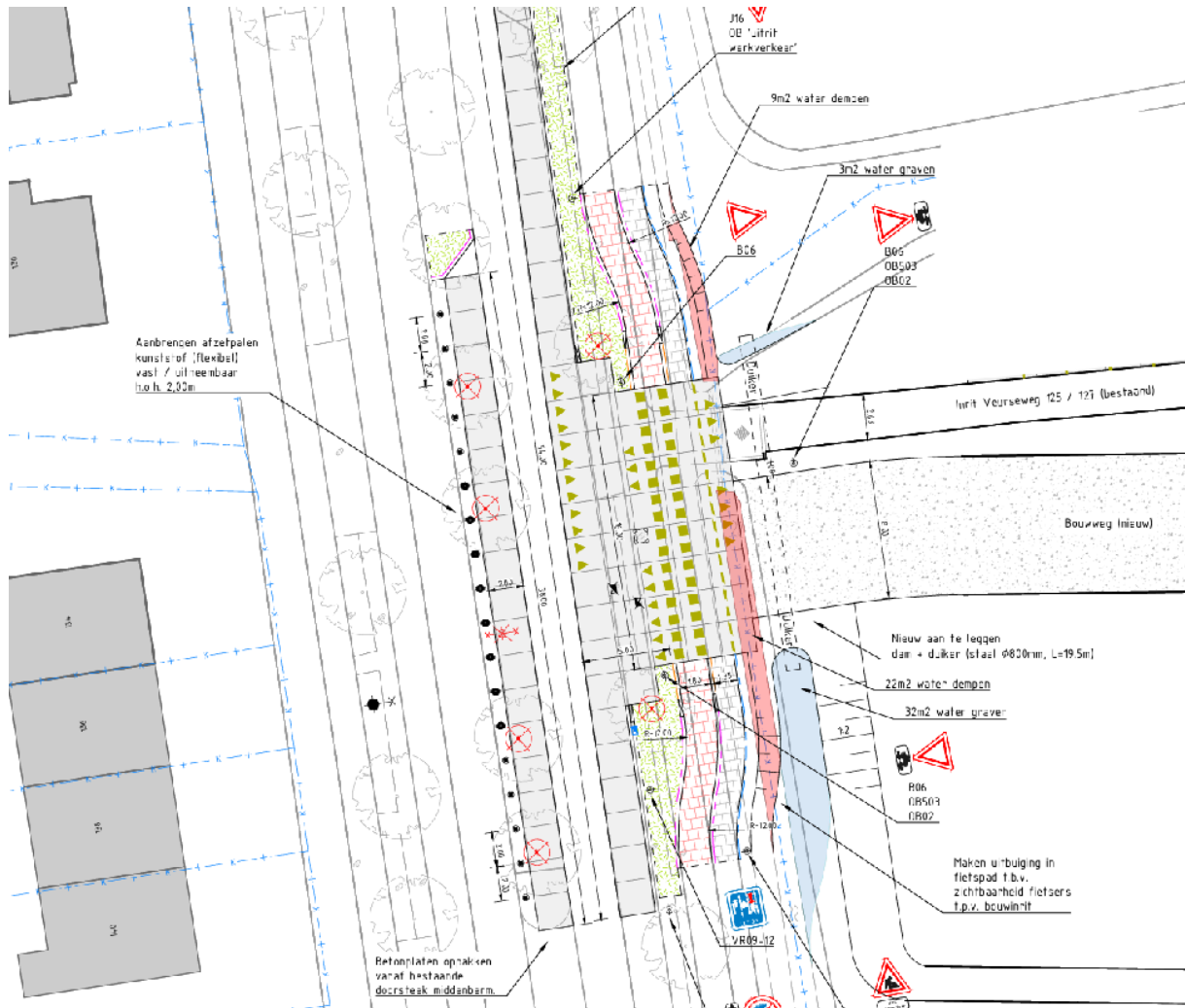
De aanvraag betreft 6 beschermwaardige eiken binnen de hoofdgroenstructuur, waarvoor in beginsel een aanzienlijk behoudsbelang geldt. In deze situatie wordt het behoudsbelang beperkt, doordat het relatief jonge bomen betreft met een nog kleine boomkroon. Daartegenover staat een substantieel verwijderingsbelang: de gebiedsontwikkeling van Starrenburg 3 maakt de realisatie van 356 nieuwe woningen mogelijk. Deze nieuwbouw weegt maatschappelijk zwaar in het licht van de regionale woningbouwopgave. De bomen kunnen niet worden ingepast binnen het ontwerp van de noodzakelijke bouwinrit. Gezien de combinatie van het zwaarwegende maatschappelijke belang en de relatief jonge leeftijd van de bomen wordt het verwijderingsbelang in deze situatie als doorslaggevend beoordeeld.

• **compensatie**

Voor de 6 te vellen bomen wordt een herplantplicht opgelegd. Na het opheffen van de bouwinrit dient de hoofdgroenstructuur op deze locatie hersteld te worden. Er dienen ten minste 6 eiken (*Quercus robur*) herplant te worden met een minimale plantmaat van 30-35cm binnen een tijdsbestek van 1 jaar na het verwijderen van het materiaal voor de bouwinrit.

Foto van de boom of boomgroep:





# aanleg bouwinrit Veurseweg Voorschoten publiceerbaar

## Uw verzoek

<b>Ingediend bij</b>	<b>gemeente Voorschoten</b>
<b>Soort</b>	Aanvraag vergunning
<b>Activiteit(en)</b>	Boom kappen of houtopstand vellen
<b>Doel</b>	Definitief
<b>Status</b>	Ingediend
<b>Verzoeknummer(s)</b>	20260311 01446 000 (ingediend op 11-03-2026)

## Project

### Naam van dit project

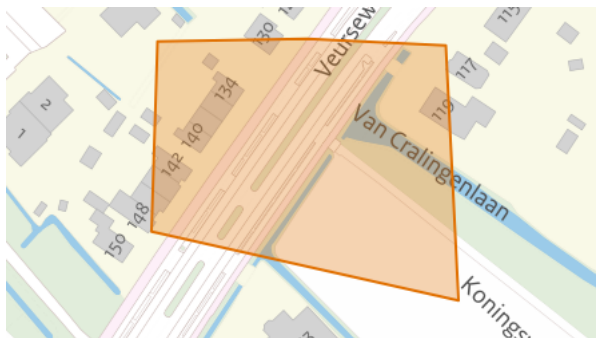
aanleg bouwinrit Veurseweg Voorschoten

### Projectomschrijving

er wordt een bouwinrit aangelegd ten behoeve van de nieuwbouw in de wijk Starrenburg

## Locatie

### Teken een gebied op de kaart



## Algemeen

**U kunt een bijlage toevoegen over het contact met anderen (participatie).**

*Geen documenten.*

**Voeg als bijlage toe: gegevens over de grens van de locatie.**

*Geen documenten.*

**Participatie: anderen betrekken bij uw plannen**

**Heeft u contact gehad met anderen voor wie uw plannen gevolgen hebben?**

Ja

**Hoe heeft u anderen betrokken bij uw plannen?**

geen openbare informatie

**Welke reacties heeft u gekregen?**

geen openbare informatie

**Verzoek**

**Geef uw verzoek een naam**

aanleg bouwinrit Veurseweg Voorschoten

**Toelichting op uw verzoek**

geen openbare informatie

**Uw referentienummer**

geen openbare informatie

**Hierbij verklaar ik alle vragen naar waarheid te hebben ingevuld.**

Ja

**Zijn er gegevens die u later opstuurt? Denk aan bouwtekeningen, foto's, plattegronden, etc. Geef hier aan welke gegevens dat zijn en waarom u die later opstuurt.**

geen openbare informatie

**Zijn er gegevens die u nu niet opstuurt? Geef aan welke gegevens dat zijn en waarom u die niet opstuurt. Bijvoorbeeld omdat u die eerder heeft opgestuurd.**

geen openbare informatie

## Uw gegevens

### Gegevens van de gemachtigde

**Naam van de organisatie**

Iv-Infra B.V.

*Vooraf ingevuld antwoord.***KVK-nummer**

23089813

*Vooraf ingevuld antwoord.***Vestigingsnummer**

-

**RSIN**

807027662

*Vooraf ingevuld antwoord.***Straatnaam**

Trapezium

*Vooraf ingevuld antwoord.***Huisnummer**

322

*Vooraf ingevuld antwoord.***Huisletter**

-

**Huisnummertoevoeging**

-

**Postcode**

3364DL

*Vooraf ingevuld antwoord.***Plaatsnaam**

Sliedrecht

*Vooraf ingevuld antwoord.*

### Contactgegevens van de gemachtigde

**Naam van contactpersoon of afdeling**

geen openbare informatie

**E-mailadres**

geen openbare informatie

**Telefoonnummer**

geen openbare informatie

**Gegevens van de initiatiefnemer - Organisatie****Naam van de organisatie**

De Raad development/ De Raad bouw

**KVK-nummer**

28007861

**Vestigingsnummer**

000016749375

**RSIN**

006477124

**Naam van contactpersoon of afdeling**

geen openbare informatie

**E-mailadres**

geen openbare informatie

**Telefoonnummer**

geen openbare informatie

**Adres van de initiatiefnemer - Organisatie****Adres in Nederland of buitenland?**

Nederland

**Straatnaam**

Sandlaan

**Huisnummer**

36

**Huisletter**

-

**Huisnummertoevoeging**

-

**Postcode**

2223 GG

**Plaatsnaam**

Katwijk

## Vragen en antwoorden

### Boom kappen of houtopstand vellen

**Om hoeveel houtopstanden gaat het?**

6

**Wat wilt u gaan doen?**

Kappen

## Bijlagen

### Boom kappen of houtopstand vellen

#### Situatietekening kappen

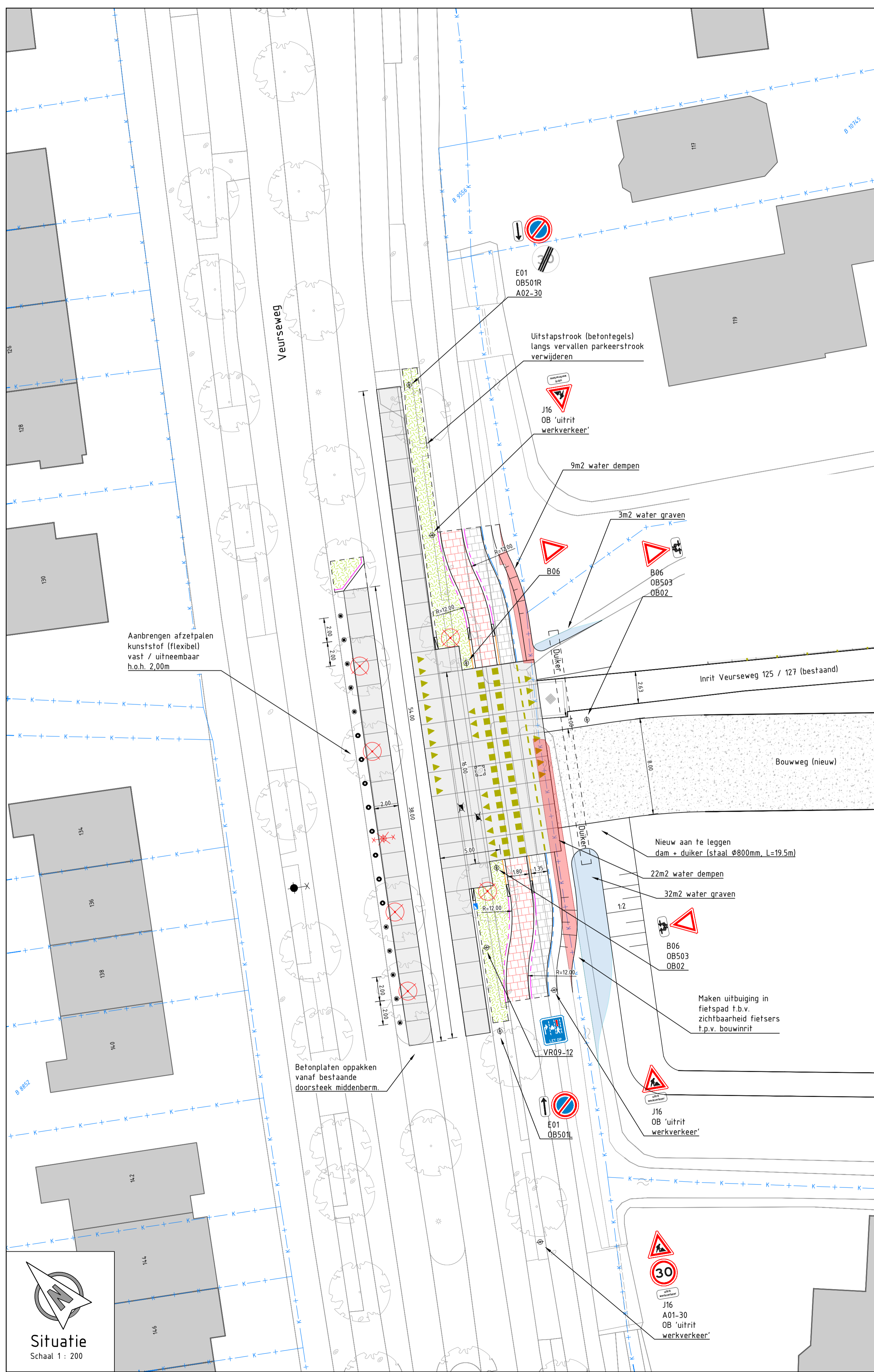
Document	Vertrouwelijk
INFR250297-704-Bouwinrit N447 Veurseweg Starrenburg III v2.0_20251216.pdf	Nee

#### Gegevens houtopstanden

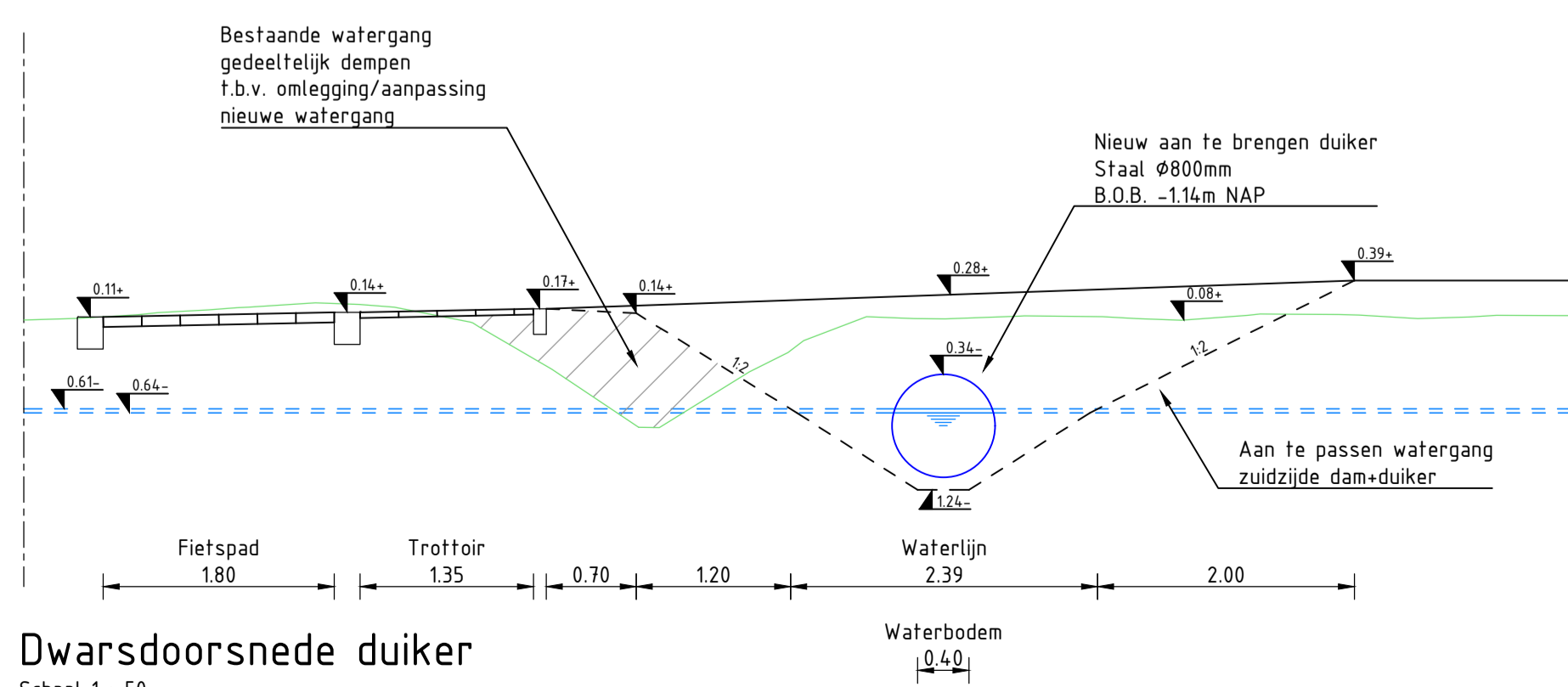
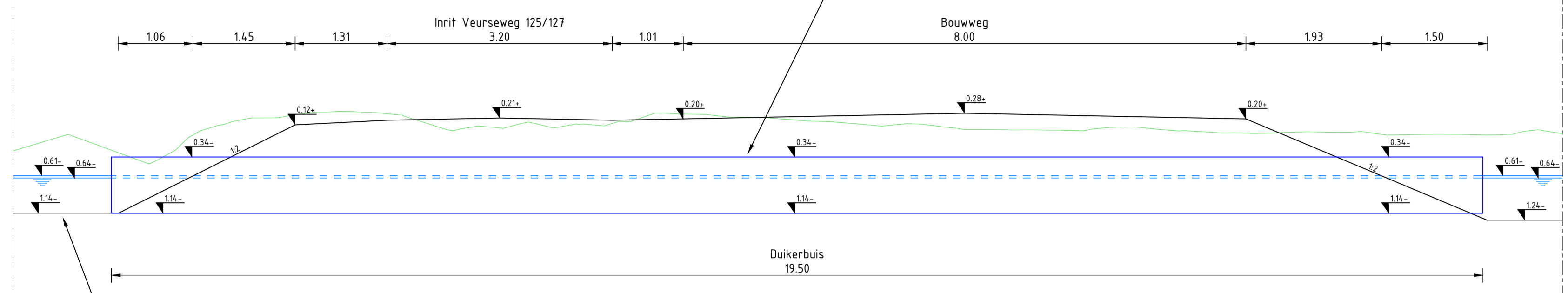
Geen documenten.

#### Overige bijlagen

Geen documenten.



**Langsdoorsnede duiker**  
Schaal 1 : 50



**Dwarsdoorsnede duiker**  
Schaal 1 : 50

**Verklaring**

- Algemeen**
- Bebouwing bestaand
  - Bestaande situatie
  - Bestaande kadastralegrenzen
- Aanbrengen**
- Aanbrengen opsluitband 100x200mm
  - Aanbrengen trottoirband 180/200mm
  - Aanbrengen verlaagde trottoirband 180/200mm
  - Aanbrengen verloopband TB18/20 naar TB18/20 verlaagd
  - Materiaalgrens
  - Aanbrengen tijdelijke marking (kleur geel)
  - Aanbrengen/herstraten straatbakstenen keiformaat, blokverband
  - Aanbrengen/herstraten betontegels 300x300mm, kleur rood (fietspad)
  - Aanbrengen/herstraten betontegels 300x300mm, kleur grijs (trottoir)
  - Aanbrengen betonplaten 2000x2000mm / 2000x1000mm, restruimtes aanstraten met betonstraatstenen keiformaat
  - Inzaaien/aanplanten groenvoorziening berm
  - Inspectieput blind maken: verlagen deksel en afdekken met betonplaat
  - Verwijderen trottoirkolk
  - Terugplaatsen trottoirkolk
  - Plaatsen verkeersbord
  - Plaatsen (tijdelijke) OVL-mast, enkele uithouder
  - Plaatsen flexibele kunststof afzetpaal, vast
  - Plaatsen flexibele kunststof afzetpaal, uitneembaar
  - Verwijderen OVL-mast, dubbele uithouders
  - Verwijderen boom
  - Bestaand oppervlaktewater dempen
  - Nieuw oppervlaktewater graven

**Opmerkingen:**

Maten in meters tenzij anders vermeld  
Hoogte maten in meters t.o.v. N.A.P.

REV.	DATUM	OMSCHRIJVING REVISIE	GETEKEND	GECONTR.	GEZIEN
3.0	24-03-2026	Div. aanpassingen n.a.v. input omwonenden	JvW	RKI	RKI
2.2	17-03-2026	Tijdelijke parkeerplaatsen	JvW	RKI	RKI
2.1	21-01-2026	Demarcatie te dempen / te graven oppervlaktewater	JvW	RKI	RKI
2.0	16-12-2025	Definitief voor vergunningaanvraag	JvW	RKI	RKI
1.1	11-12-2025	Review gemeente Voorschoten	JvW	RKI	RKI
0.1	03-10-2025	Eerste editie	JvW	RKI	RKI

OPDR. GEVER: De Raad Bouw

PROJECT: **Starrenburg III te Voorschoten**

ONDERDEEL: **Bouwinrit N447 Veurseweg**

VERSIJ: 3.0

DATUM: 24-03-2026

GETEKEND: JvW

STATUS: DEFINITIEF

GECONTROLEERD: RKI

GEZIEN: RKI

SCHAAL: 1:50 / 1:200

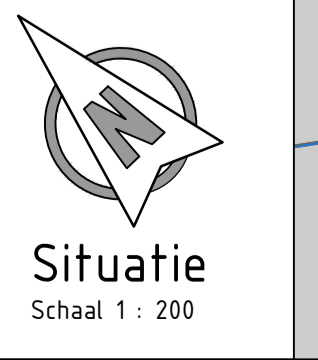
FORMAAT: A2

PROJECTNR: INFR250297

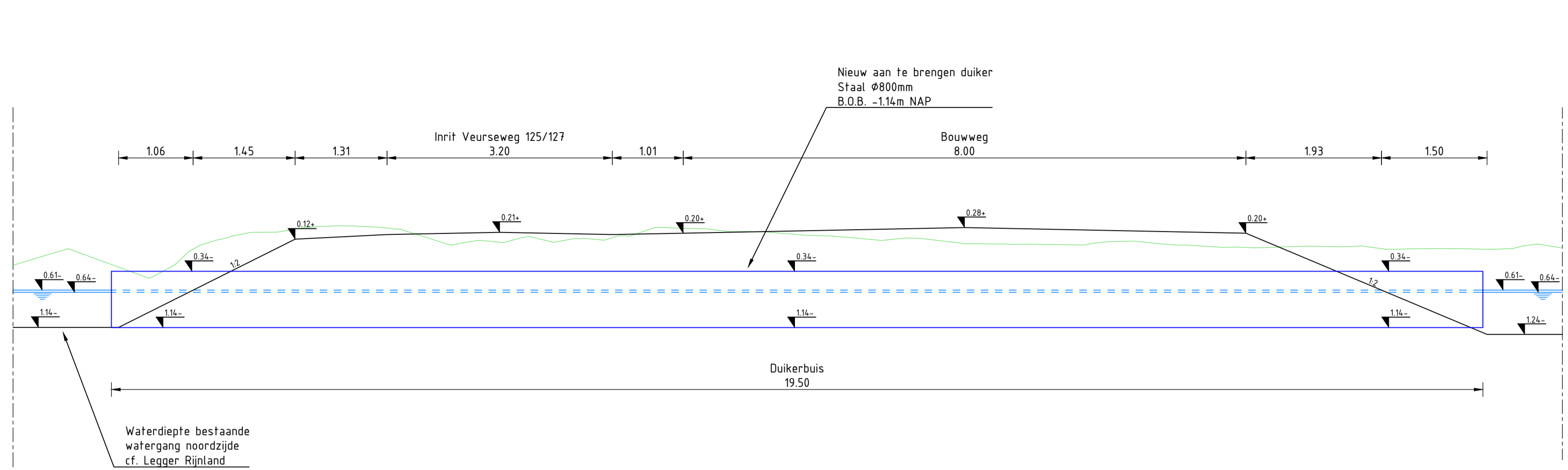
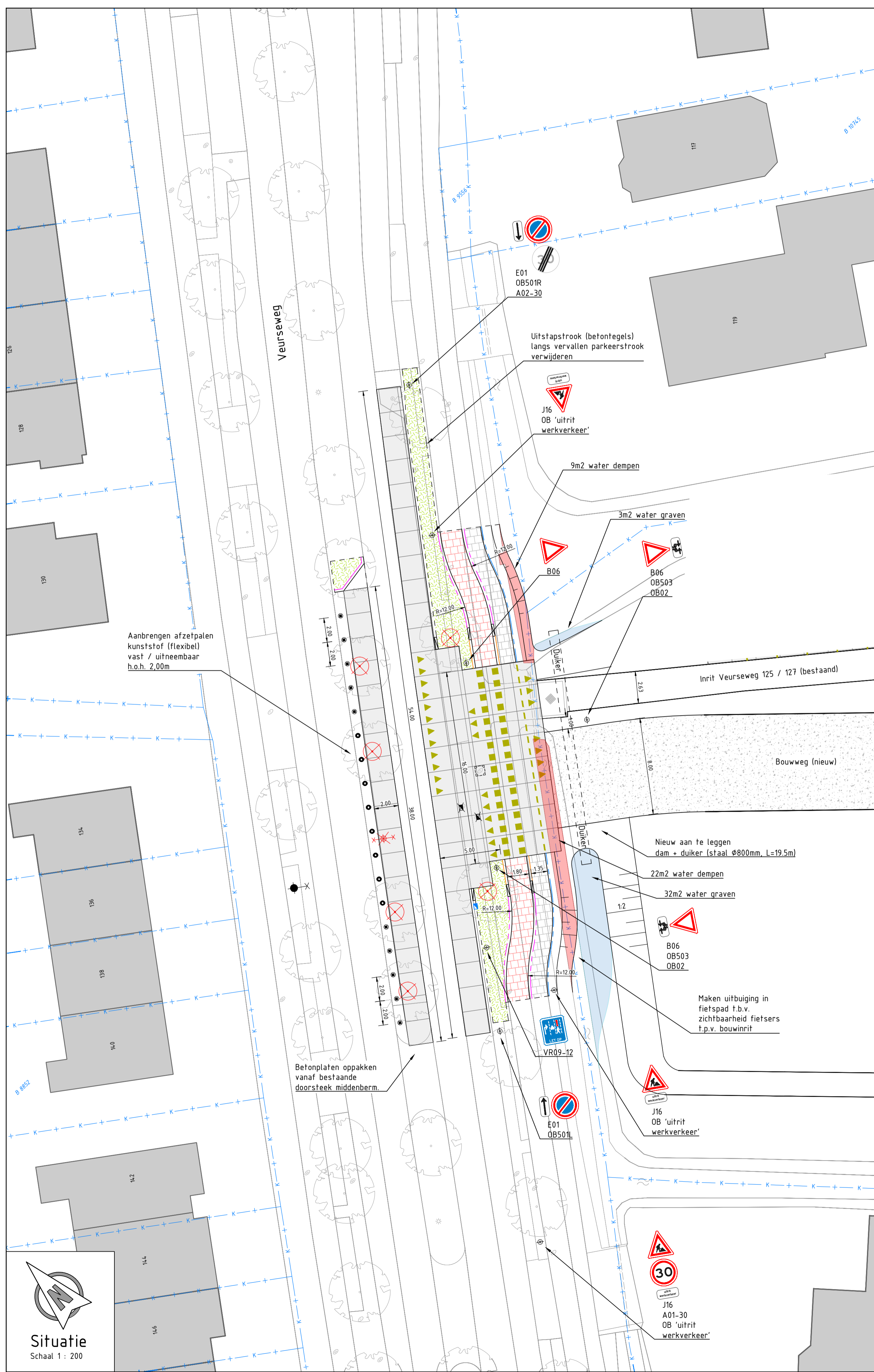
TEKENINGNR: 704

BLADNR: 1

iv-infra b.v.  
Nevelgaarde 10  
3436 ZZ Nieuwegein  
Nederland  
T +31 88 943 3200  
www.iv-infra.nl



N:\INFR250297 De Raad Bouw\Klank\Starrenburg III\Kad\INFR250297-704-Bouwinrit N447 Veurseweg Starrenburg III.dwg



**Langsdoorsnede duiker**  
Schaal 1 : 50

**Verklaring**

- Algemeen**
- Bebouwing bestaand
  - Bestaande situatie
  - Bestaande kadastralegrenzen
- Aanbrengen**
- Aanbrengen opsluitband 100x200mm
  - Aanbrengen trottoirband 180/200mm
  - Aanbrengen verlaagde trottoirband 180/200mm
  - Aanbrengen verloopband TB18/20 naar TB18/20 verlaagd
  - Materiaalgrens
  - Aanbrengen tijdelijke marking (kleur geel)
  - Aanbrengen/herstraten straatbakstenen keiformaat, blokverband
  - Aanbrengen/herstraten betontegels 300x300mm, kleur rood (fietspad)
  - Aanbrengen/herstraten betontegels 300x300mm, kleur grijs (trottoir)
  - Aanbrengen betonplaten 2000x2000mm / 2000x1000mm, restruimtes aanstraten met betonstraatstenen keiformaat
  - Inzaaien/aanplanten groenvoorziening berm
  - Inspectieput blind maken: verlagen deksel en afdekken met betonplaat
  - Verwijderen trottoirkolk
  - Terugplaatsen trottoirkolk
  - Plaatsen verkeersbord
  - Plaatsen (tijdelijke) OVL-mast, enkele uithouder
  - Plaatsen flexibele kunststof afzetpaal, vast
  - Plaatsen flexibele kunststof afzetpaal, uitneembaar
  - Verwijderen OVL-mast, dubbele uithouders
  - Verwijderen boom
  - Bestaand oppervlaktewater dempen
  - Nieuw oppervlaktewater graven

**Opmerkingen:**

Maten in meters tenzij anders vermeld  
Hoogte maten in meters t.o.v. N.A.P.

REV.	DATUM	OMSCHRIJVING REVISIE	GETEKEND	GECONTR.	GEZIEN
3.0	24-03-2026	Div. aanpassingen n.a.v. input omwonenden	JvW	RKI	RKI
2.2	17-03-2026	Tijdelijke parkeerplaatsen	JvW	RKI	RKI
2.1	21-01-2026	Demarcatie te dempen / te graven oppervlaktewater	JvW	RKI	RKI
2.0	16-12-2025	Definitief voor vergunningaanvraag	JvW	RKI	RKI
1.1	11-12-2025	Review gemeente Voorschoten	JvW	RKI	RKI
0.1	03-10-2025	Eerste editie	JvW	RKI	RKI

OPDR. GEVER: De Raad Bouw

**PROJECT** Starrenburg III te Voorschoten

**ONDERDEEL** Bouwinrit N447 Veurseweg

**VERSIE:** 3.0

**DATUM:** 24-03-2026

**GETEKEND:** JvW

**STATUS:** DEFINITIEF

**GECONTROLEERD:** RKI

**GEZIEN:** RKI

**SCHAAL:** 1:50 / 1:200

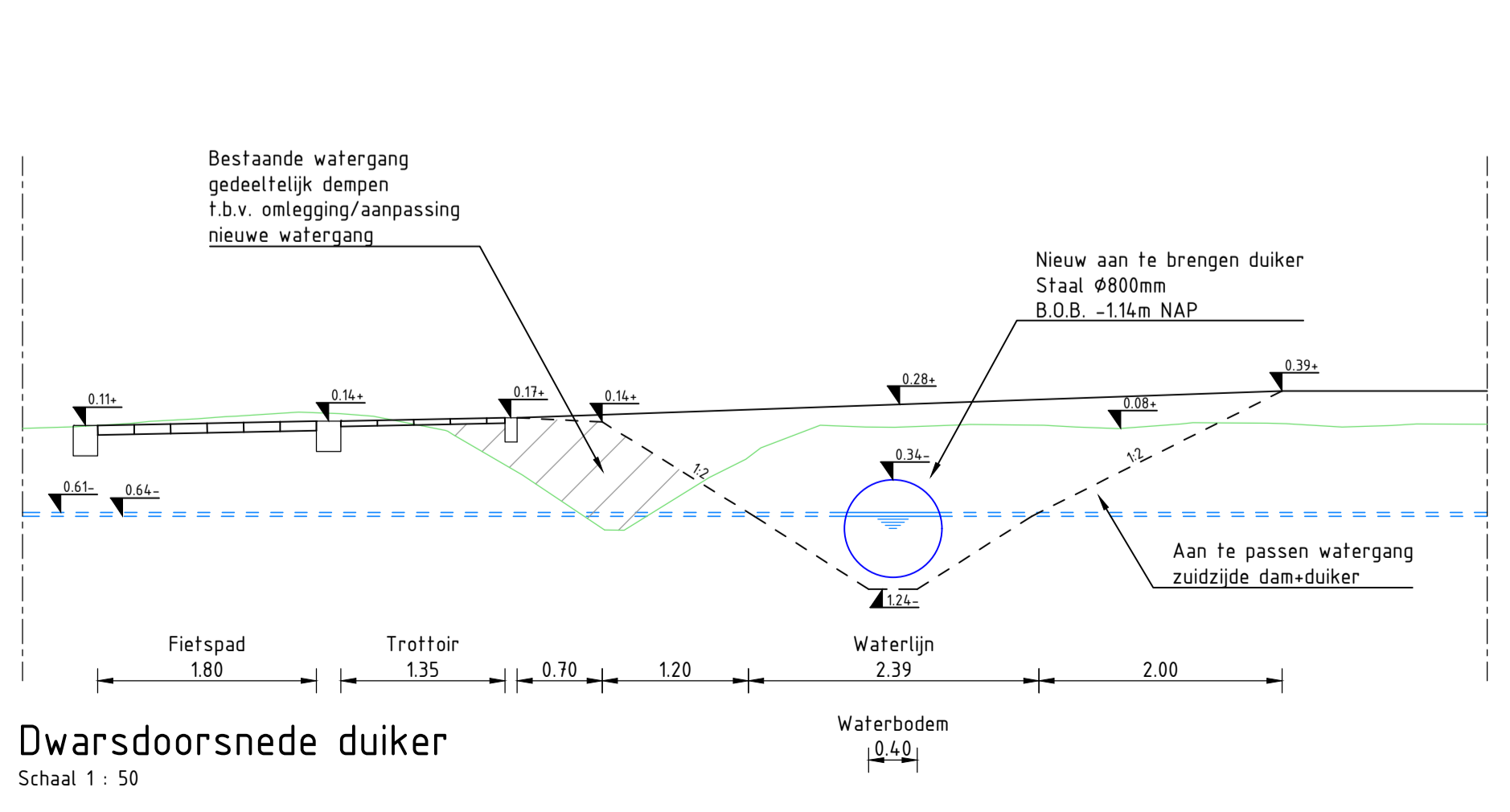
**FORMAAT:** A2

**PROJECTNR.:** INFR250297

**TEKENINGNR.:** 704

**BLADNR.:** 1

**iv-infra b.v.**  
Nevelgaarde 10  
3436 ZZ Nieuwegein  
Nederland  
T +31 88 943 3200  
www.iv-infra.nl



**Situatie**  
Schaal 1 : 200

N:\INFR250297 De Raad Bouw\Klank\Starrenburg III\Kad\INFR250297-704-Bouwinrit N447 Veurseweg Starrenburg III.dwg