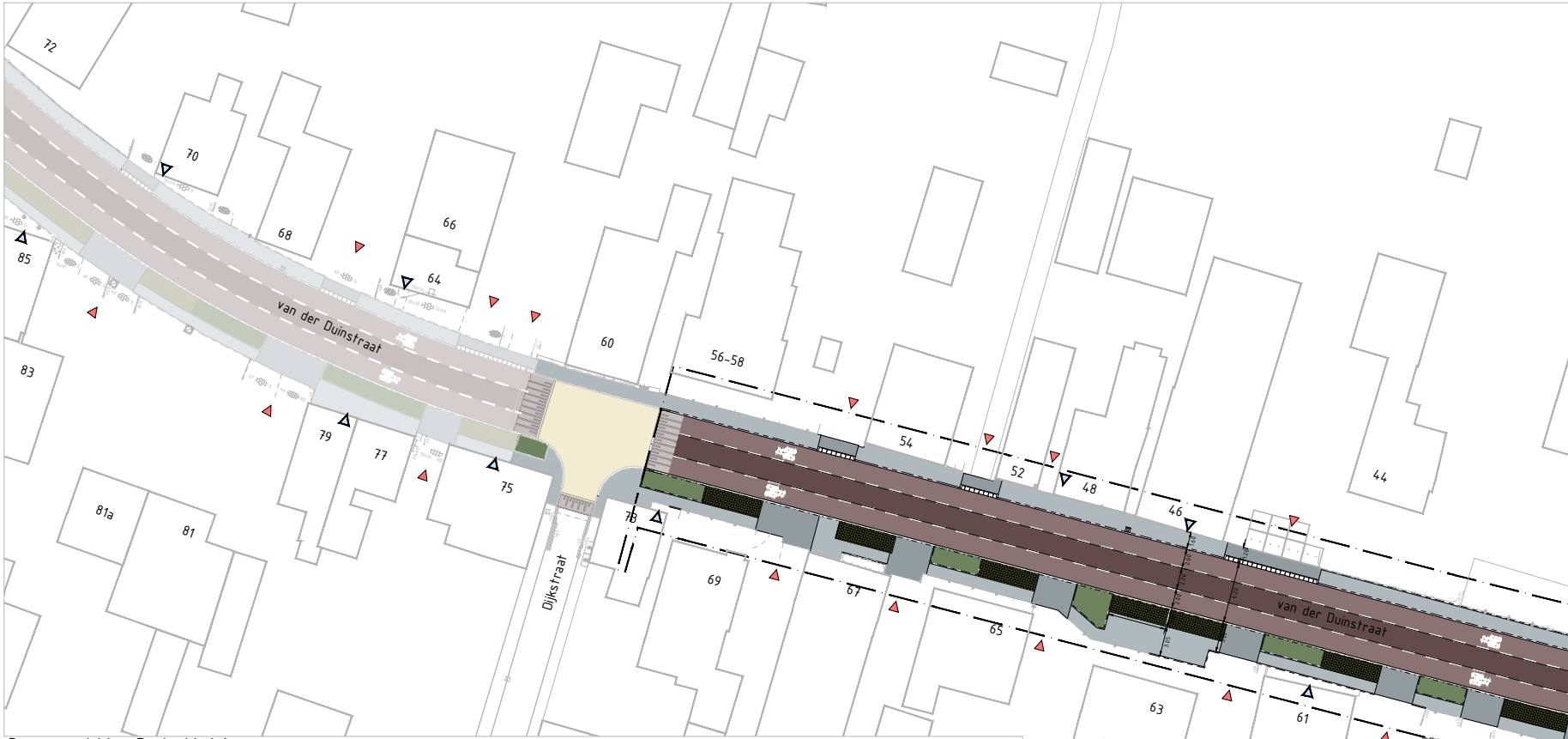
72
70
68
66
64
85
83
60
56-58
van der Duinstraat
54
52
48
46
44
79
77
75
73
81a
81
Dijkstraat
69
67
65
63
61
59
van der Duinstraat

Bovenaanzicht - Deelgebied 1

SCHAAL 1 : 250


atab civiele techniek

Principe profiel A-A

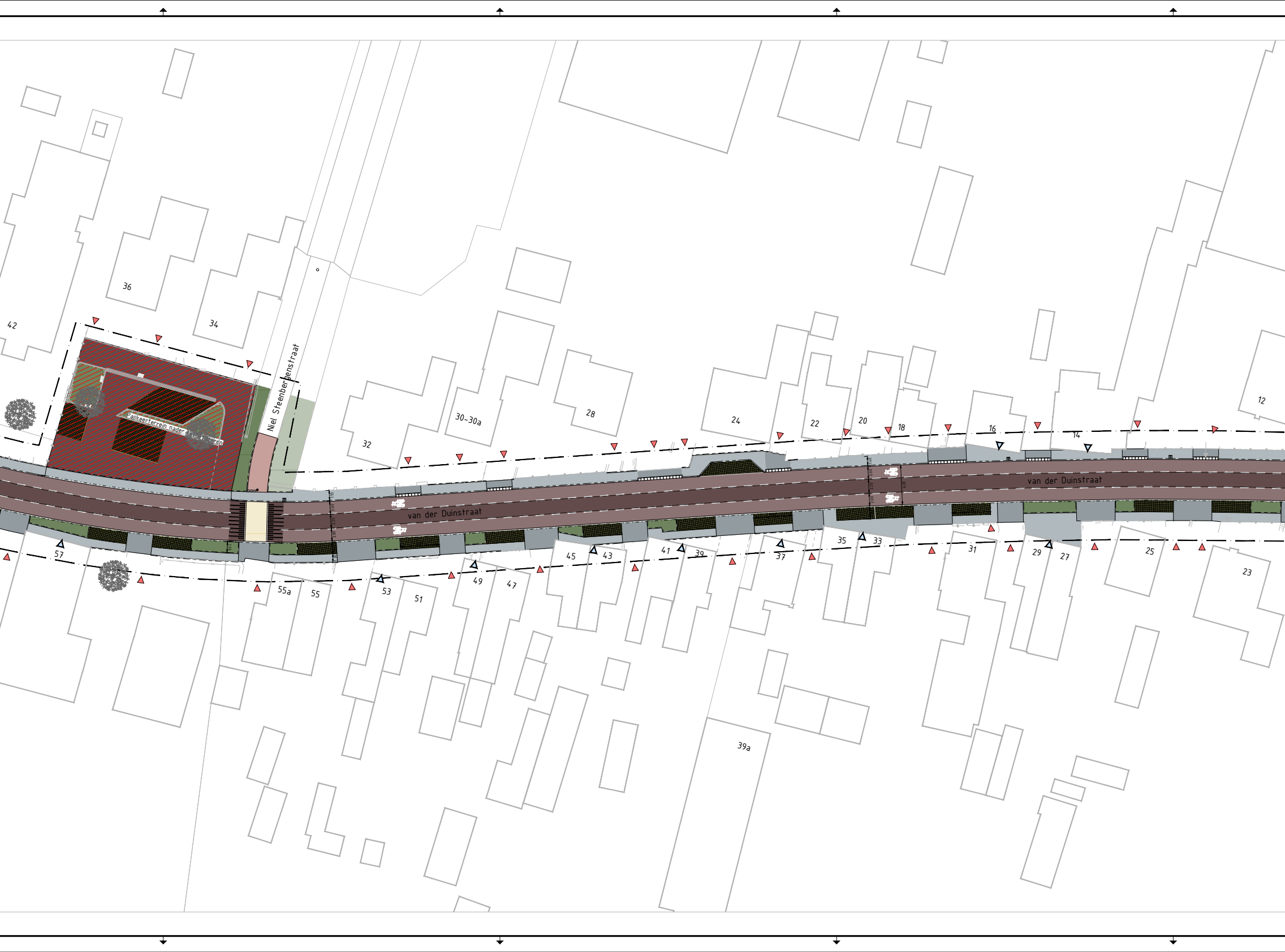
42
36
34
32
30-30a
28
24
22
20
18
16
14
12
Niel Steenbergenstraat
Parkeerterrein nader
van der Duinstraat
van der Duinstraat
57
55a
55
53
51
49
47
45
43
41
39
37
35
33
31
29
27
25
23
39a

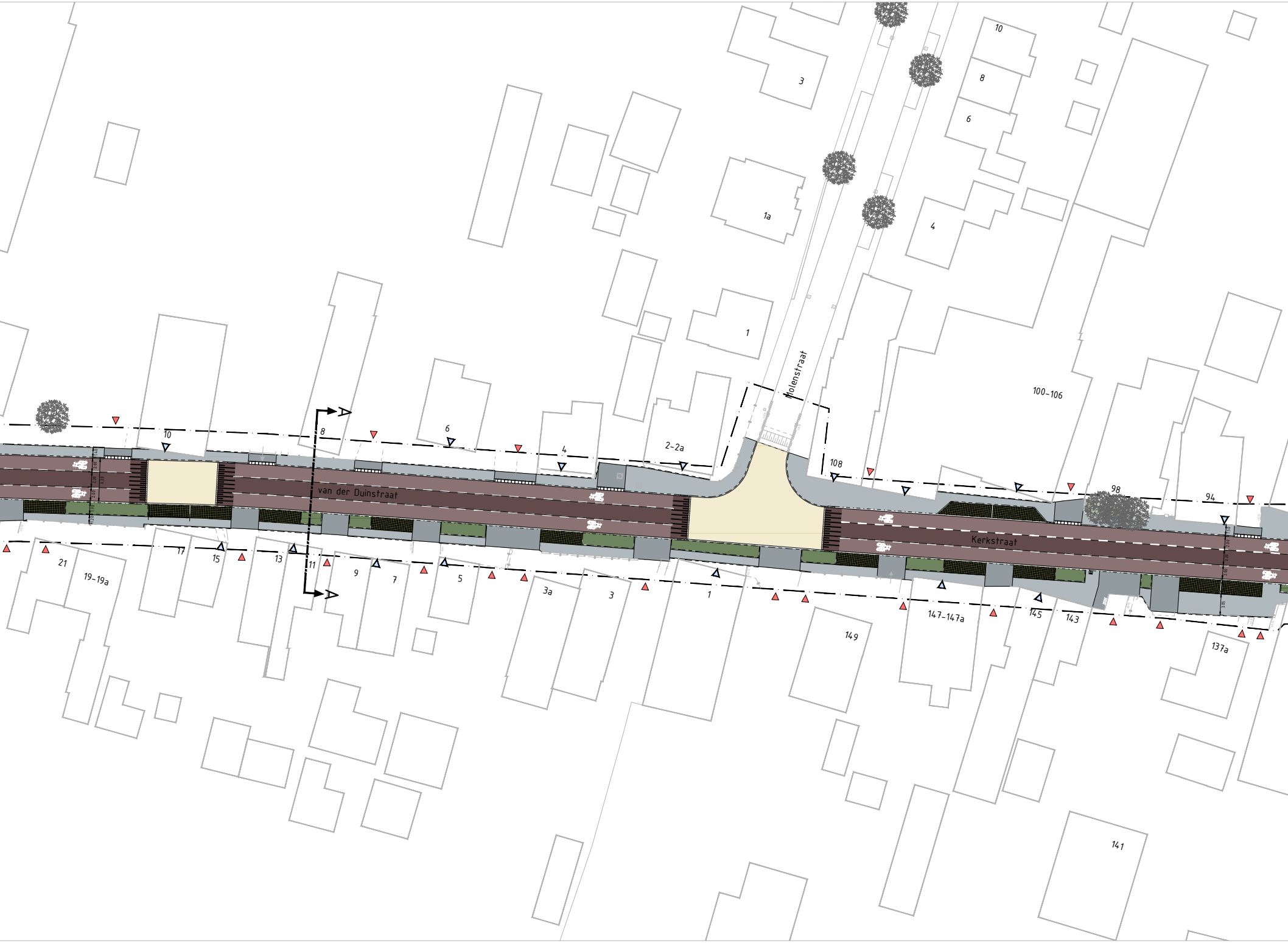
10
8
6
3
1a
4
1
Molenstraat
100-106
10
8
6
4
2-2a
108
98
94
van der Duinstraat
Kerkstraat
21
19-19a
17
15
13
11
9
7
5
3a
3
1
149
147-147a
145
143
137a
141

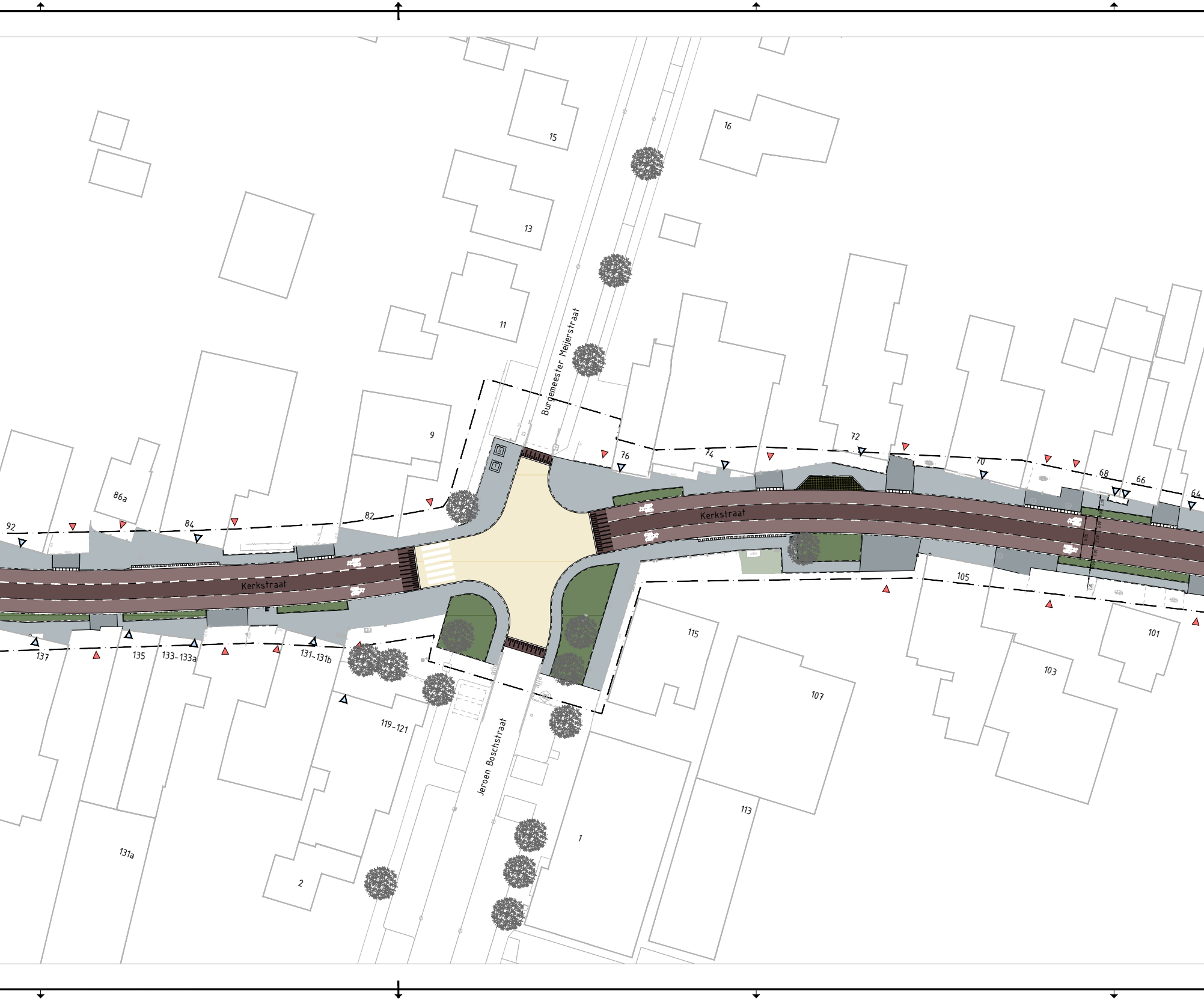
15
16
13
11
9
Burgemeester Meijerstraat
86a
92
84
82
76
74
72
70
68
66
64
Kerkstraat
Kerkstraat
105
101
103
107
115
113
1
2
131a
119-121
Jeroen Boschstraat
137
135
133-133a
131-131b

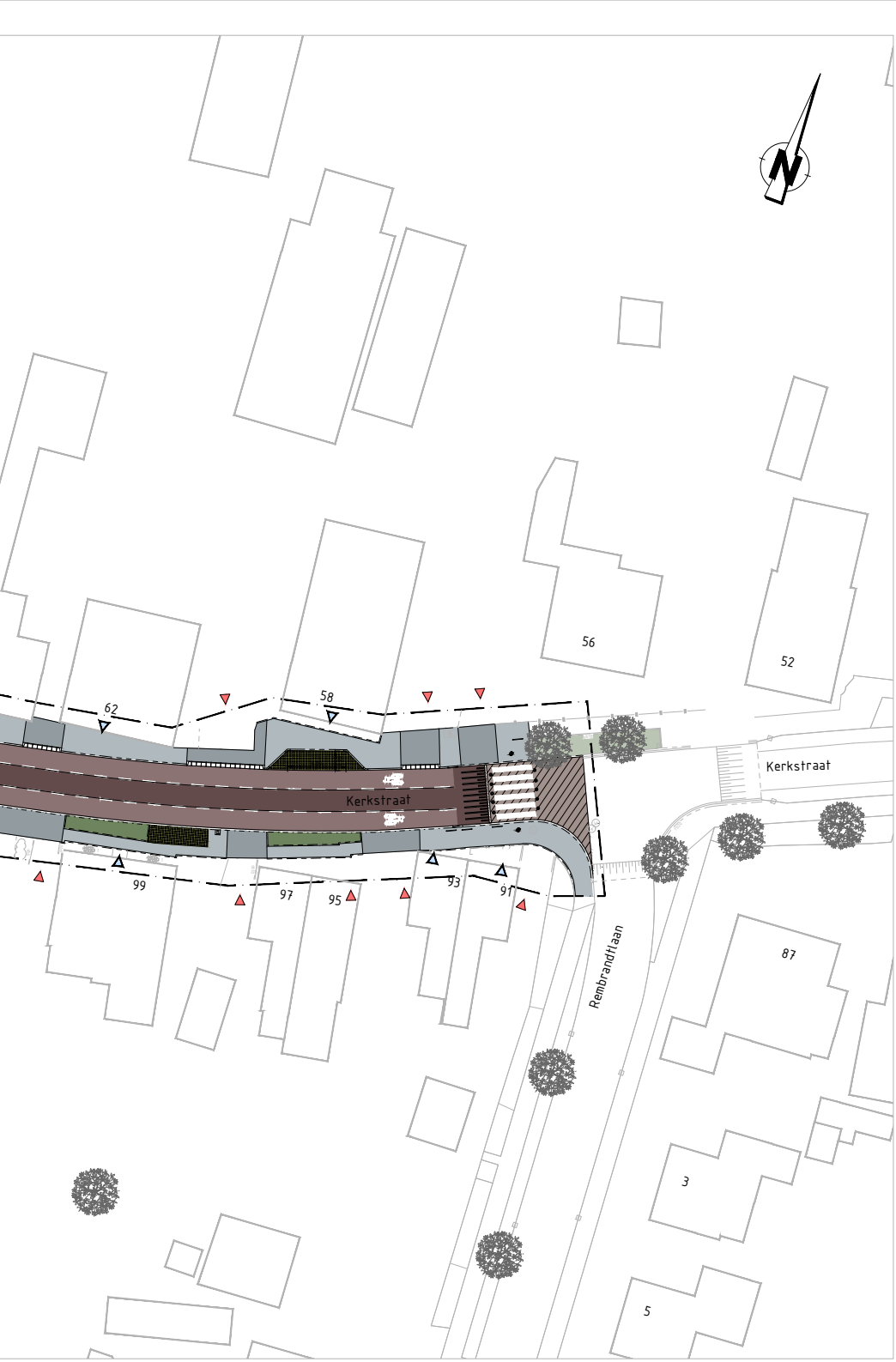
62
58
56
52
Kerkstraat
Kerkstraat
99
97
95
93
91
87
Rembrandtlaan
3
5

Legenda

Algemeen

| | |
|---|---|
| — · — | Werkgrens |
| —— | Materiaalgrens |
| — P — + — | Perceelsgrens |
| —— | Bestaande situatie |
| ▽ | Dorpel |
| 🔻 | Doorgang |

Kantopsluiting

| | |
|---|---|
| ═ ═ ═ | Aanbrengen - opsluitband 200x250 mm |
| ═ ═ ═ | Aanbrengen - opsluitband 150x250 mm |
| ═ ═ ═ | Aanbrengen - opsluitband 120x250 mm |
| ═ ═ ═ | Aanbrengen - opsluitband 100x200 mm |
| ─·─·─ | Aanbrengen - geleideband 50/200x250 mm |
| ═ ═ ═ | Aanbrengen - trottoirband 130/150x250 mm |
| - - - | Aanbrengen - bushalteband 250/300x400 mm |
| ▥ | Aanbrengen - inritband 450x160x500mm |

Verharding

| | |
|---|---|
| ▥ | Aanbrengen - drempelkam |
| ▨ | Aansluiting Kerkstraat - elementverharding |
| 🟫 | Rijbaan - elementverharding |
| 🟫 | Fietsstrook - elementverharding |
| ▦ | Parkeerplaats |
| 🟨 | Plateau - elementverharding |
| ⬛ | Rijbaan - asfalt, kleur zwart |
| 🟥 | Fietsstrook - coating, kleur rood |
| ⬜ | Inrit - elementverharding |
| ⬜ | Trottoir - elementverharding |
| 🟫 | Fietspad - elementverharding |
| ▫▫▫▫▫▫ | Aanbrengen - haaientandtegel 300x300x80 |
| ▣ | Aanbrengen - containertegel |
| 🟨 | Plateau - coating, kleur geel |

Groen

| | |
|---|---|
| 🟩 | Groenvakken n.t.d. |
| ● | Bestaand - boom |

Markering

| | |
|---|---|
| — — — | Markering - 1-1 streep |
| 🚲 | Fietssymbool |

Overig

| | |
|---|---|
| • | aanbrengen paal uitneembaar |
| — | aanbrengen fietsnietje |

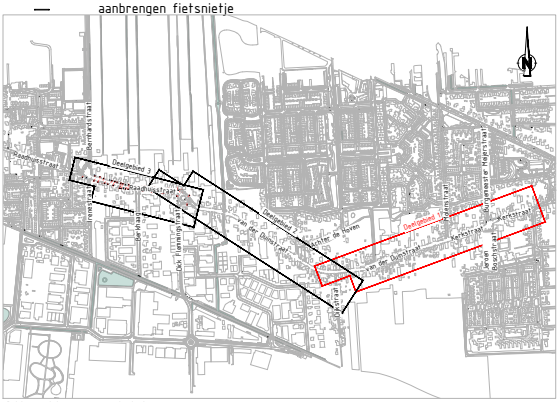
Raadhuisstraat
Bernhardstraat
Irenestraat
Deelgebied 3
Raadhuisstraat
Berkhaag
Dick Flemmingsstraat
Deelgebied 2
van der Duinstraat
Achter de Hoven
Dijkstraat
Deelgebied 1
Hoemstraat
Burgemeester Hajerstraat
van der Duinstraat
Kerkstraat
Kerkstraat
Jeroen Boschstraat

## Situatieoverzicht

SCHAAL 1 : 1:10.000

## OPMERKINGEN

- Coordinatensysteem RD (x, y);
- Maten in meters, tenzij anders vermeld;
- Materiaalmaten in millimeters, tenzij anders vermeld;
- Peilmaten in meters t.o.v. NAP, tenzij anders vermeld;
- Diameters in millimeters, tenzij anders vermeld;
- Maten exclusief kantopsluitingen;
- Ligging kabels en leiding zijn ter indicatie.

0 2.5 5 7.5 10m

Schaal 1:250

| | | | |
|---|---|---|---|
| | | | |
| | | | |
| Versie | Datum | Getekend door | Omschrijving |

Opdrachtgever

VAN DEN ELSHOUT & DE BONT WAALWIJK

Project

Rec. Kerk-/ v.d. Duin-/ Raadhuisstraat in Sprang Capelle

Onderdeel

Presentatietekening - Voorlopig ontwerp

Blad 1 - Deelgebied 1 Kerk-/ v.d. Duinstraat

Atab civiele techniek

Vierlinghstraat 51-B
4251 LC Werkendam
T +31 (0)183 820368
E vraag@atabcivieletechniek.nl

| | | | | | |
|---|---|---|---|---|---|
| Getekend door<br>SvB | Gecontroleerd door<br>JTr | Vrijgegeven door<br>JTr | Projectnummer<br>482302 | Formaat<br>(A1) 594x3500 mm | Status Concept<br>Schaal 1:250 |
| Paraaf/Datum<br>03-05-2024 | Paraaf/Datum<br>03-05-2024 | Paraaf/Datum<br>03-05-2024 | Besteknummer | Tekeningnummer<br>482302-VO- PT -05 | Blad 1/4<br>Versie 0.1 |

Concept

Op al onze opdrachten is de DNR 2011 van toepassing. Deze is gratis te downloaden op http://www.nlingenieurs.nl/downloads/dnr-2011/