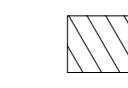





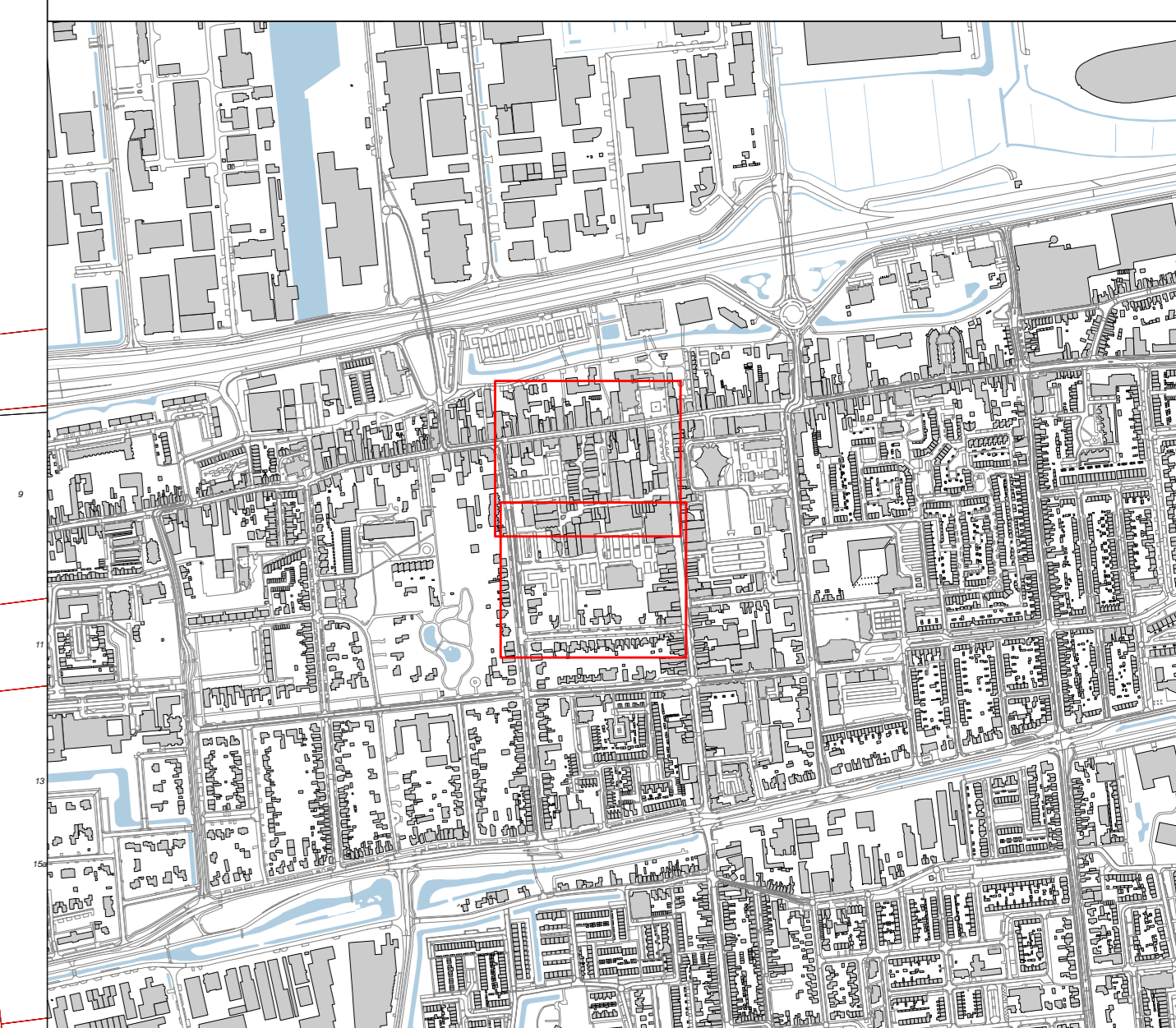

Kadastrale gemeente Waalwijk, sectie G

Kadastrale gemeente Waalwijk, sectie D

Verklaring:

- 1023 Perceelnummer
- Ⓢ Grondplannummer
-  Voor vestiging voorkeursrecht aangewezen perceel
-  Kadastrale sectiegrens
-  Kadastrale perceelgrens
-  Bebouwingscontour

Burgerlijke gemeente Waalwijk  
Kadastrale gemeente Waalwijk



Gemeente **Waalwijk**

Gemeentelijk voorkeursrecht De Els en omgeving te Waalwijk

Grondtekening

**Renswoude GIS**  
 Plaatsnummer 1-3  
 5475ZJ Renswoude  
 NL 06 108 58 799  
 E: info@renswoudgis.nl  
 W: www.renswoudgis.nl

Schaal: 1: 300	Project 0373.24.8031
Formaat: A0 (1188 x 840)	Tekeningnr: GPN08031.001
Datum: 10 december 2024	blad 1 van 2