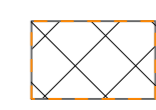



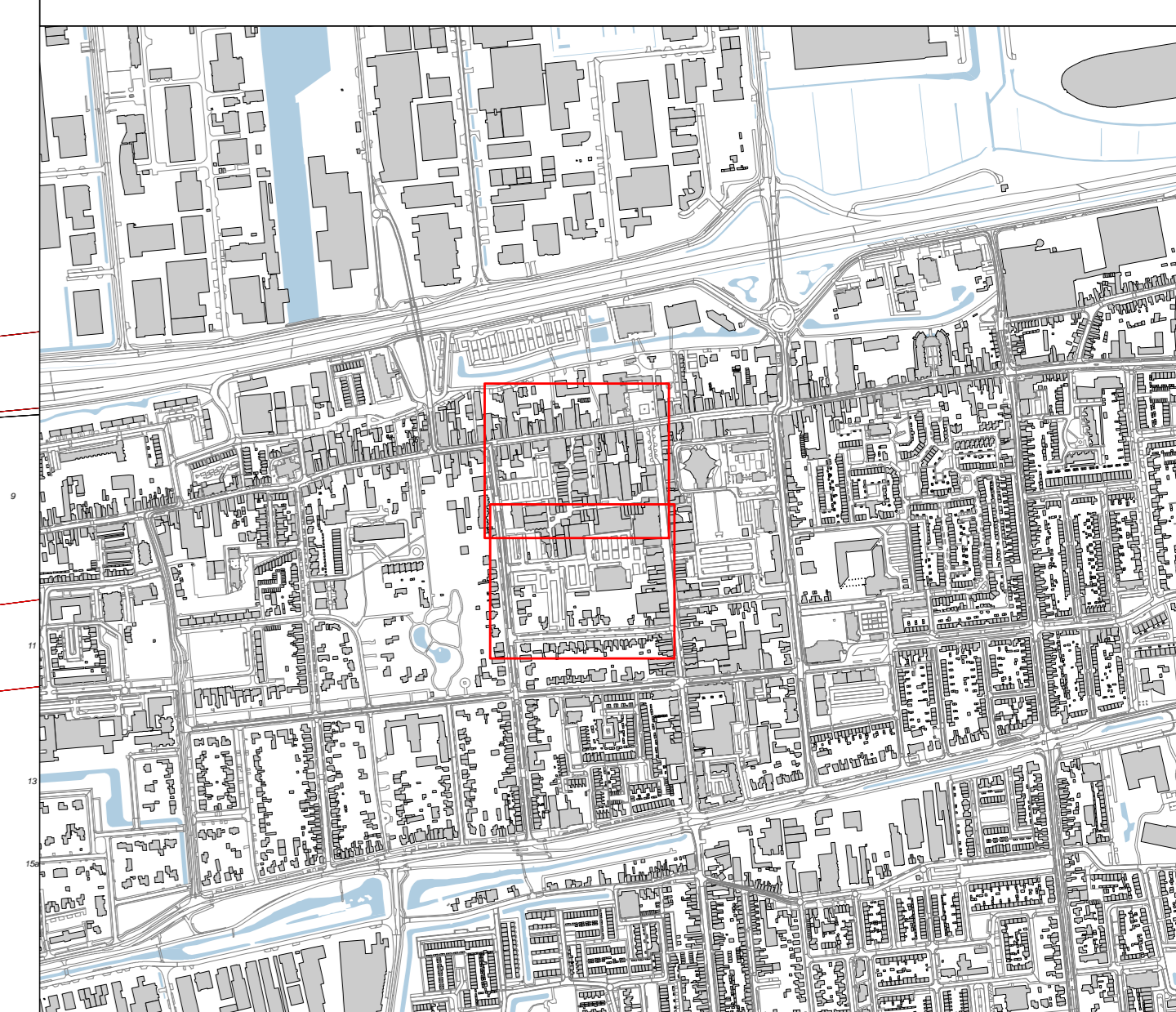
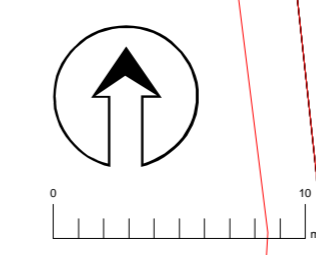


Kadastrale gemeente Waalwijk, sectie G

Kadastrale gemeente Waalwijk, sectie D

- Verklaring:**
- 1023 Perceelnummer
 -  Masterplangebied
 - Toegedachte functie:
Gemengd gebied voor woningen, economische en maatschappelijke functies (waaronder kantoren, detailhandel, horeca, dienstverlening en bibliotheek), voorzieningen (waaronder ontmoetings-/verblijfsplekken en parkeerplaatsen) en groen
 -  Kadastrale sectiegrens
 -  Kadastrale perceelgrens
 -  Bebouwingscontour

Burgerlijke gemeente Waalwijk
Kadastrale gemeente Waalwijk



Gemeente **Waalwijk**

Gemeentelijk voorkeursrecht De Els en omgeving te Waalwijk
Masterplankening

 **Renswoude GIS**
Renswoudestraat 1-3
5475ZJ Heteren-Dinther
NL 06 108 58 799
E: info@renswoudgis.nl
W: www.renswoudgis.nl

Schaal: 1: 300	Project 0373.24.8031
Formaat: A0 (1188 x 840)	Tekeningnr: MPN08031.001
Datum: 10 december 2024	blad 1 van 2