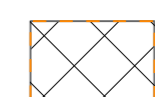



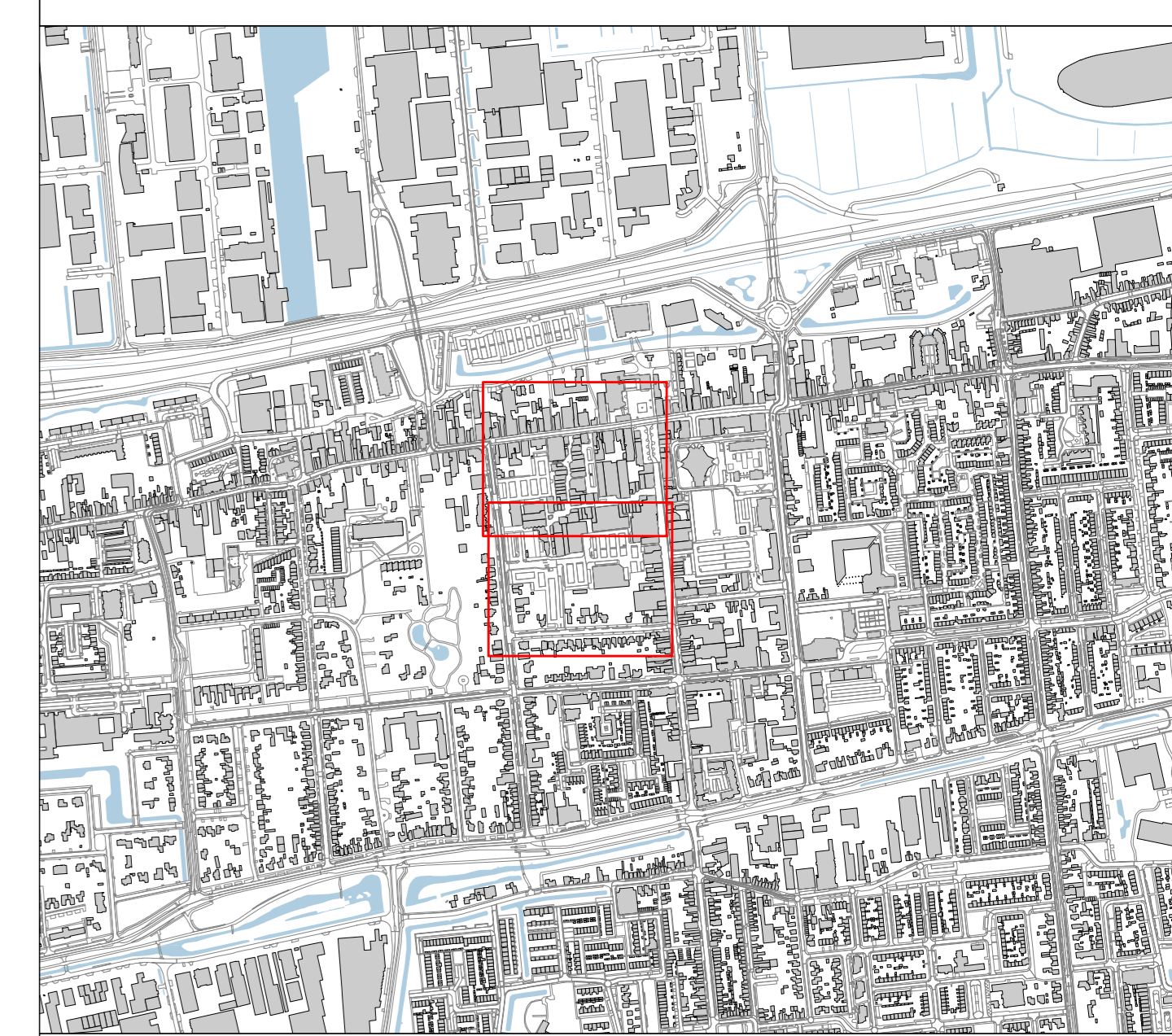


- Verklaring:**
- 1023 Perceelnummer
  -  Masterplangebied
  - Toegedachte functie:  
Gemengd gebied voor woningen, economische en maatschappelijke functies (waaronder kantoren, detailhandel, horeca, dienstverlening en bibliotheek), voorzieningen (waaronder ontmoetings-/verblijfsplekken en parkeerplaatsen) en groen
  -  Kadastrale sectiegrens
  -  Kadastrale perceelgrens
  -  Bebouwingscontour

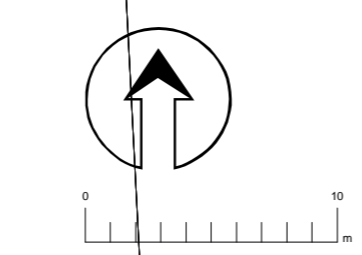


Gemeente **Waalwijk**

Gemeentelijk voorkeursrecht De Els en omgeving te Waalwijk

Masterplanktekening

Burgerlijke gemeente Waalwijk  
Kadastrale gemeente Waalwijk



Kadastrale gemeente Waalwijk, sectie D

**Renswoude GIS**  
 Plaatsnummer 1-3  
 5475ZJ Renswoude-Dinther  
 Ad. 06 108 58 799  
 E: info@renswoudgis.nl  
 W: www.renswoudgis.nl

|                          |                          |
|--------------------------|--------------------------|
| Schaal: 1: 300           | Project 0373.24.8031     |
| Formaat: A0 (1188 x 840) | Tekeningnr: MPN08031.001 |
| Datum: 10 december 2024  | blad 2 van 2             |