

Echt wel samen buitenspelen

Speelruimteplan Wassenaar 2022



Dit is een rapport gemaakt om **digitaal te lezen**. De afbeeldingen hieronder zijn beklikbaar. Klik op het hoofdstuk naar keuze. Vanuit die pagina is er door te klikken naar onderwerpen, plankaarten of staalkaarten naar keuze.

Op elke pagina kan je rechtsboven in de balk weer naar deze inhoudspagina navigeren (🏠) of een ander hoofdstuk. Vandaar uit kost het hooguit 2 klikken om weer bij een volgend onderwerp, plankaart of staalkaart te komen.

Een onderstreepte tekst is een link naar een nadere uitleg of verband op een andere pagina in het rapport of soms op internet.





Ontwikkeling kinderaantallen

	aantal 2021 [kind]	aantal 2009 [kind]	ontwikkeling [aantal]	[%]
totaal	5.854	5.390	464	9%
0-5 jaar	1.307	1.515	-208	-14%
6-11 jaar	1.835	1.730	105	6%
12-18 jaar	2.712	2.145	567	26%

De kinderaantallen zijn afgenomen afgelopen jaren. Dit vertaalt zich in een daling van het aantal jongeren de komende 7 jaar van circa 2.700 naar 2.200. Het is goed om hier rekening mee te houden bij de spreiding van speelplekken.

Aanleiding

Het laatste speelruimteplan 'Buiten spelen, echt wel!' is uit 2009. Dit speelruimteplan heeft veel gebracht. Het beleid gaf goede handvatten om buiten speelruimte te bieden die in de praktijk goed wordt gebruikt.

De opdracht voor het opstellen van voorliggend speelruimteplan is dan ook niet zozeer nieuw beleid geweest, maar om vanuit de opgedane ervaring een actualisatie maken. Dit rapport is een actuele weergave van het beleid en een toets van de aanwezige speelruimte aan de actuele demografische gegevens en ruimtelijke ontwikkelingen.


Actualiseren is ook nadenken over toekomstbestendige speelruimte en nieuwe trends. Een speelruimte die op haar eigen wijze bijdraagt aan de duurzaamheidsdoelstellingen zoals [Sustainable Development Goals](#) en [Nederland Circulair 2050](#) en handvatten biedt om naar de toekomst toe integraal te werken en multifunctionele inrichtingen te realiseren. Spelen en bewegen houdt namelijk niet op bij de grenzen van een speelplek, kinderen spelen overal in de openbare ruimte. Bewegen, ontmoeten en sporten in de gehele openbare ruimte is in coronatijd belangrijk gebleken voor het algemeen welzijn van alle bewoners.

Voor dit plan is data-analyse gedaan, bezoek in het veld en een sessie met betrokken ambtenaren.

Belang van speelruimte

We weten uit onze eigen jeugdherinneringen dat spelen vrijheid is. Leren, ontdekken, experimenteren met eigen regels, ruziemaken en vrienden maken. Iedereen heeft mooie speelherinneringen en die gunnen we onze kinderen nu ook. Dat is waarvoor we ruimte willen maken in beleid, proces en inrichting van de openbare ruimte. Dat geeft onze kinderen de kans om zich fysiek en mentaal gezond te ontwikkelen. Ook kinderen met een beperking die een belemmering ervaren bij het spelen.

Om hun belangen te behartigen zijn kaders nodig voor spreiding en inrichting. Zeker om eerlijke verdeling van speelruimte en veilige instandhouding ervan te borgen binnen beschikbaar budget. Daarom wordt een hoofdstructuur gedefinieerd die hieraan recht doet. Daarnaast is er ruimte voor bewoners om aanvullend te kiezen voor meer informeel ingerichte ruimte voor bewegen, ontmoeten, spelen en sporten op straatniveau dicht bij huis.



Visie en strategie



SUCCEFACTOREN HUIDIGE SPEELRUIMTE
VOORTBORDUREN OP SUCCEFACTOREN
PRINCIPES VOOR SPREIDING
PRINCIPES VOOR INRICHTING
UITVOERING SPEELRUIMTE PROGRAMMEREN
AANPAK BIJ UITVOERING
HERVERDELEN BUDGETTEREN





Samen is het leuker

In Wassenaar liggen een aantal mooie en grote plekken aan de Dr. Mansveltkade en in het Van Polanenpark. Deze plekken bieden uitdaging en worden intensief gebruikt. En er is een mooie natuurspeeltuin. Dit trekt ouders met kleine kinderen, maar ook de jeugd en jongeren.

Dit is een concept wat goed past bij de bewoners en doorgezet kan worden naar buurtniveau. Door grotere centrale plekken in te richten ook voor mensen met een beperking en sport- en ontmoetings-aanleidingen voor ouders en jongeren, is er voor iedereen wel een goede plek om lekker buiten te zijn bij mooi weer.

Deze plekken zijn niet altijd makkelijk te vinden in Wassenaar. Ze mogen dan ook best wat verder weg liggen. Dit stimuleert op pad gaan in de buurt, wat mensen (letterlijk) in beweging brengt. Lopend of op de fiets ben je in 5 tot 7 minuten wel op zo'n goede plek. Wanneer (groot)ouders dit doen, leren kinderen ook om zelf op pad te gaan en de buurt te verkennen. Dit is een goede manier om zelfstandigheid te bevorderen.

Bijkomend succes van grote plekken met een 'stevige' inrichting en het op pad gaan hier naartoe is dat er altijd wel iemand is waar je samen mee kan spelen, of een praatje mee kan maken. Ruimte voor ontmoeting is belangrijk voor het houden van toezicht en veiligheid (sociale controle) op een informele manier. Kennismaken met elkaar en plekken in de buurt stimuleert buurtnetwerken en betrokkenheid.

Kernplekken en buurtplekken dragen hier in belangrijke mate aan bij. Deze plekken vormen de hoofdstructuur en het basisaanbod. Gemeente Wassenaar zorgt hiermee voor een basisvoorzieningsniveau dat los staat van bevolkingsontwikkelingen. Centrale plekken die goed bereikbaar zijn, bieden de kans om inclusief ingericht te worden. In sommige buurten is het nodig vanwege ruimtegebrek de schoolpleinen hierin te betrekken.

Het is een pré om bij (her)inrichting bewoners te betrekken. Hiermee ontstaat er nog meer samenspeelplezier en meer en beter gebruik.



Toekomstige ontwikkelingen vertalen naar goede buitenspeel-principes

De buitenruimte in de gemeente Wassenaar is er voor iedereen. Daarom is er aandacht voor alle leeftijden, zodat iedereen, van jong tot oud, gebruik kan maken van uitdagende buitenruimte. Dit gaat de gemeente bereiken door:

- o Goede spreidingsprincipes te hanteren (zie [spreidingsprincipes](#) en [plankaarten](#))
- o Goede inrichtingsprincipes te hanteren (zie [inrichtingsprincipes](#) en [staalkaarten](#))
- o [Werkwijze](#) en [budgetten](#) toekomstbestendig in te richten

Goede speelruimte maken is bereikbare uitdagingen bieden

Deze nieuwe speelruimtevisie moet zorgen voor een eerlijke verdeling van speelruimte over alle doelgroepen (met en zonder beperking) en buurten, een veelzijdig speelaanbod en duidelijkheid over de gezamenlijke aanpak. Het is een kaderstellend document waarin helder wordt wat bewoners kunnen verwachten van de gemeente. Het is een weergave van wat er al goed gaat en hoe de ontwikkeling van de speelruimte wordt gezien.

Het speelruimte kader biedt de mogelijkheid voor bewoners om zelf meer invulling te geven aan de speelruimte in eigen woonomgeving. Dit sluit aan bij de Omgevingswet en de ervaringen die zijn gegroeid met bewonersinitiatieven. Gemeente en bewoners kunnen samen aan de slag en het speelaanbod blijft veilig en beheersbaar.

Naast spelen komt er ook aandacht voor bewegen, ontmoeten en sporten. Bewoners kunnen daarmee breder kiezen hoe ze hun vrije tijd buiten willen besteden en de doelgroep jongeren krijgt daarbij specifieke aandacht.

Tot nu toe ging het vooral om de speelplekken, maar naar de toekomst toe kan de visie eenvoudig worden verbreed naar een visie die ook gaat over routes voor spelen en over bewegen, sport en ontmoeting voor een bredere doelgroep. Daarbij zijn veelal de schoolpleinen nodig om een eerlijke verdeling van ruimte voor bewegen, ontmoeten, spelen en sporten te krijgen.

Nieuwe impulsen geven

Door de huidige begroting iets op te rekken is er ruimte om verder na te denken over toekomstbestendige speelruimte. Dit kan door voor de speelplekken te definiëren welke rol en functie ze ten opzichte van elkaar hebben op buurtniveau. Zo ontstaat de mogelijkheid voor een krachtig netwerk van plekken met verschillend aanbod voor de diverse gebruiksgroepen.

Waar voldoende ruimte is kan meer dan waar weinig ruimte is. Lastig is dat er niet altijd evenveel ruimte is in de meer dichtbebouwde gebieden, terwijl daar wel de meeste kinderen wonen.

Door de grote plekken en schoolpleinen meer integraal op te pakken, is daar altijd wat te beleven; mooie grote toestellen voor de jeugd, een speelplekje voor de kleintjes, zitplekken voor (groot)ouders en sportaanbod voor jongeren en andere sportieve gebruikers. Te veel plekken naar de toekomst toe zorgt voor verkleining van de samenspeelkans en voor versnippering van het budget. Het blijft zaak om na te denken of 5 speelhuisjes nodig zijn of juist één combinatietoestel op een meer centraal gelegen plek. Spelen hangt bovendien niet af van een speeltoestel. Uit onderzoek blijkt steeds weer dat circa 80% van het spelen juist niet op de speeltoestellen is maar struinend door de buurt met vriendjes.

Wat maakt speelruimte tot een succes?



Bereikbaar: Principes voor bewegen, ontmoeten, spelen en sporten 0-18 jaar	
meegroeien	eerst dicht bij huis en bij ouder worden verder weg
loopafstand	5 - 7 minuten gemiddeld of het maakt niet uit (fietsen gaat 4 keer sneller)
Aanbod:	
informele ruimte (nevenstructuur)	20m ² per kind, eerst dicht bij huis (stoep/veldje), bij ouder worden 100m ² per 5 kinderen (bosjes/pleintje), 1 ontmoetingsplek per 30 jongeren... in de vorm van straatplekken
formele ruimte (hoofdstructuur)	iedere buurt een grote buurtplek sport en spelen (inclusief), aan te vullen met steunplekken bij hoge kinderdichtheden rondom plek (> 30 kinderen 0-5 jaar of > 70 jeugdigen 6-11 jaar) of decentrale ligging buurtplek (> 5 minuten lopen), minimaal 1 sportplek per 100 jongeren
multifunctioneel	inrichtingsprincipes bewegen, ontmoeten, spelen en sporten in alle projecten toepassen

Speelplekken hebben op buurt- en straatniveau een duidelijk relatie met elkaar. Als een goed trapveld ontbreekt zal de jeugd gaan voetballen op andere, misschien minder geschikte, plekken.

Afhankelijk van de ruimtelijke opbouw en de bevolkingsopbouw is een samenhangend netwerk aan ruimtes, plekken en routes nodig. Met deze visie wordt er onderscheid gemaakt in een hoofdstructuur en een aanvullende nevenstructuur voor BOSS. Dit borgt samenhang en eerlijke verdeling van voorzieningen bij de ontwikkeling van de speelruimte. Zie ook de plankaarten.

Plekken en spreiding hoofdstructuur

Om ervoor te zorgen dat er altijd een basisvoorziening in de omgeving is, zijn bovenwijkse plekken aangewezen. Dit zijn grotere goed ingerichte plekken met een breed aanbod voor bewegen, ontmoeten, spelen en sporten (BOSS).

Naast deze grote plekken zijn er een aantal steunplekken aangegeven op de plankaarten. Deze steunplekken zijn nodig als de buurtplek niet volledig kan bieden wat nodig is voor de doelgroepen in de buurt. Dit kan zijn vanuit 3 invalshoeken:

- o enkele steunplekken in plaats van een buurtplek bij tekort aan ruimte voor een buurtplek;
- o een extra speelplek of trapveld als de buurtplek decentraal (te ver) ligt voor een bepaalde doelgroep;
- o een extra plek als er een te hoge gebruiksdruk is (bevolkingsdichtheid) om verdringing te voorkomen.


De gemeente zal deze plekken onderhouden en vervangen in samenspraak met de gebruikers en andere betrokkenen.

Straatplekken in nevenstructuur

Een deel van de plekken op de plankaarten staat aangegeven als straatplek. Veel van deze plekken zijn niet gelijk nodig als basisvoorzieningen, maar voor een specifieke doelgroepen bedacht. Komende jaren zullen de toestellen op deze plekken in principe komen te vervallen. Dit is mogelijk op voorwaarde dat er een hoofdstructuur in stand wordt gehouden met goede kern-, buurt- en steunplekken. Op het moment dat de toestellen 'op zijn' wordt gekeken of en hoe deze straatplekken bij kunnen dragen aan het bewegen, ontmoeten, spelen en sporten op straatniveau.

Op dit moment staan er dus speeltoestellen op deze plekken, maar in de toekomst kan dit wellicht een picknickbank en een appelboom zijn, een beetje beachzand met een hangmat, of een speciaal klanktoestel voor het kind op de hoek dat een visuele beperking heeft. Zo worden de straatplekken maatwerk voor de straat en eigen sociale kring.

Straatplekken kunnen ook op plekken komen waar nu niets op de plankaart staat. Het zijn dus plekken zonder speeltoestellen, maar met wel degelijk een functie voor BOSS.





Inrichting hoofdstructuur (kern-, buurt- en steunplek)

Een kernplek moet een aantrekkelijke inrichting hebben voor de doelgroep van 0-99 jaar. Op deze plekken is veel te doen met veel ruimte om samen te bewegen, ontmoeten, spelen en sporten. Een centrale plek die geschikt is om activiteiten te organiseren. Een aantrekkelijke plek waar medespelers of -sporters te vinden zijn. Een ander belangrijk uitgangspunt voor de inrichting van een kernplek is dat deze plekken altijd inclusief zijn. Hiermee wordt bedoeld dat mensen met welke beperking dan ook, mogelijkheden hebben om op deze plekken mee te doen. Op deze plekken passen grotere duurzame investeringen. Denk aan een skatebaan, multifunctionele sportplek of een natuurspeelplek.

Ook op centrale buurtplekken is voldoende aanbod voor één of meer buurten en wordt rekening gehouden met inclusie en ontmoeting. Daarbij moet voldoende uitdaging voor de oudere kinderen en medegebruik door volwassenen altijd meegenomen worden. Ook op deze plekken kan duurzaam worden geïnvesteerd. Dit type plek is in de huidige situatie beperkt aanwezig. De ruimte is vaak ook beperkt aanwezig. Door de schoolpleinen openbaar of deels openbaar te maken en zo in dit type plek te betrekken kan een win win voor scholen en de openbare speelruimte gerealiseerd worden.

Steunplekken voorzien in een specifieke behoefte van een doelgroep en worden niet 'een beetje voor iedereen' ingericht. Denk aan een extra trapveld voor de jeugd of een paar toestellen voor de kinderen. De ontmoetingsfunctie is ook hier van belang. Daardoor zijn dit eenvoudiger ingerichte plekken en is er minder investering nodig dan op een buurtplek. Steunplekken zorgen vooral voor maatwerk op buurtniveau en dragen bij aan een gezonde variatie in de BOSS-voorzieningen.

De aanvullende straatplekken focussen op een breder gebruik voor direct omwonenden, maar zonder speeltoestellen van de gemeente. De straatplekken lenen zich ervoor om gezamenlijk het informele buurtnetwerk te vormen. Leuk voor een wandeling langs alle plekken. De ene plek is een leuke pluktuin en de ander een pleintje met lijnen voor tikspel of fietsparcours. Een gekleurde tegel in plaats van een grijze is al een signaal van 'hier mag je spelen' of 'let op spelende kinderen'. De mogelijkheden zijn legio. De plek zal zich ook lenen om de buurtbarbecue aan te steken in de zomer, of gezamenlijk materialen van de sport- of speluitleen te gebruiken. Omwonenden zijn op deze plekken dan ook nadrukkelijk aan zet. Zij kunnen eigen fondsen werven voor aanvullende voorzieningen. Alles mag behalve onveilige situaties en speeltoestellen. Met zelfbeheer kan er nog meer.

Kiezen voor kwaliteit

Elke plek moet qua inrichting aansluiten op de mogelijkheden die de plek 'van nature' biedt. Daarnaast zeker ook op de doelgroepen en de rol en functie in de buurt. Een verandering op de ene plek kan een vermindering van gebruik veroorzaken op de andere plek. En bij een tekort aan ruimte is het bovendien slim om meerdere plekken in samenhang met elkaar toch alle spelen- en sportopties mee te geven.

Het streven is daarbij kwalitatief hoogwaardige plekken, ruimtes en routes te ontwerpen met ruimtelijke elementen die spelen, bewegen en ontmoeten stimuleren. De gebruikskwaliteit wordt extra geborgd door bij ontwerp de stem van gebruikers mee te laten wegen. De kinderen krijgen daarbij nadrukkelijk een stem. Zo wordt de gebruikruimte in gemeente Wassenaar van en voor iedereen.

Om ervoor te zorgen dat er geen onherkenbare risico's in voorzieningen voorkomen die kunnen leiden tot ernstig of blijvend letsel is er het Attractiebesluit. Dit is een veiligheidswet die voor zowel gemeente als bewoners geldt bij het vormgeven van de speelruimte.

Staalkaarten helpen bij het verwachtingsmanagement en geven inspiratie en handvatten voor de inrichting.

Welke woorden : aantrekkelijke speelplek





In de praktijk blijkt dat er bij gebruikers een behoeftecycle is van ongeveer 7 jaar. De kinderen zijn dan een doelgroep ouder en omwonenden vertrekken of komen ergens nieuw wonen. In het werken met een programmacyclus van 7 jaar is een flexibele schil op een speelplek te bouwen waarmee je in kan spelen op trends en wensen.

Programma voor vervanging

De vervangingsbehoefte voor spelen past prima binnen een zevenjaarscyclus. Zo kom je iedere 7 jaar weer in de wijk en wordt een derde van de eindbeeldinvulling opgepakt. In een uitvoeringsplan kan dit verder worden uitgewerkt. Dit houdt wel in dat er soms levensduur verlengend onderhoud gepleegd moet worden, wat nu ook al gebeurt en circulair zeer verantwoord is. En soms dat werkzaamheden iets naar voren gehaald moeten worden, zonder te veel kapitaalvernietiging natuurlijk. Onderhoud en inspectie kunnen hiermee in lijn worden uitgevoerd. De werkcyclus is globaal:

jaar 1 en 2 budgetbepaling, projectplan, gebruiksonderzoek, planvorming en buurtkaart maken, ontwerp en participatie, eventuele subsidieaanvragen, werkvoorbereiding en uitvoering

jaar 3, 4, 5, 6, en 7 nazorg, noodzakelijk onderhoud en vervanging (vandalisme)

Budgetten bundelen

De werkelijke investeringen, zijn veelal gekoppeld aan de voorzieningen en hun levensduur. Hierdoor blijft het geld vaak op de plek 'plakken', ondanks dat de wijk verandert. Deels kan dit ook, maar regelmatig is meer flexibiliteit gewenst. We kiezen ervoor om speelplekken op wijkniveau in samenhang met elkaar te renoveren en gebruiken hiervoor de plankaarten uit deze nota.

Voor het opgeteld **beschikbaar budget** voor een wijk kan dan worden vervangen, opgeknapt, verplaatst of verwijderd. Daarbij is de wens om de gehele omgeving van de plek gelijk mee te nemen. Dus ook het groen, afwatering, verhardingen, hekwerken en meubilair. Dit maakt dan ook schuiven met inventariswaarde en uitruilen van 'grondstoffen' tussen plekken binnen de wijk mogelijk. De ervaring leert dat op een speelplek 40% aan toestellen wordt uitgegeven en 60% aan veiligheidsondergronden en overige werkzaamheden zoals afwatering, groen, meubilair en hekwerk.

Toekomstbestendige speelruimte

Deze wijkgerichte aanpak maakt het ook beter mogelijk om circulair en toekomstbestendig te werken. Dit betekent nadenken over de keuze voor de juiste type materialen, creatief hergebruik van andere restmaterialen en opknappen van oude toestellen.

Maar ook het verder centraliseren tot krachtige speelplekken waar ook echt samengespeeld en het creëren van speelwaarden met bijvoorbeeld groen, hoogte verschillen, gevarieerde materialen draagt bij aan circulariteit. Minder toestellen, maar meer circulair en met hoge speelwaarde is het streven.

Realisatie BOSS-ruimte in andere projecten

De gebruikslaag BOSS is een verantwoordelijkheid binnen alle projecten in de openbare ruimte. Door de toplaag net iets anders vorm te geven kan de gebruiksvriendelijkheid een grote impuls krijgen. Hiervoor zou slechts 0,5-1% van het projectbudget al veel kunnen veranderen. In plaats van een grijze tegel komt er af en toe een gekleurde (knikker)tegels en beweegprikkels van betonelementen terug.

Het maakt op pad gaan gemakkelijk en leuk voor jong en oud.





Ook de voorzieningen kennen en 7-jaars principe. Zo gaan natuurlijke materialen maximaal 7 jaar mee, toestellen met een kortere levensduur 14 jaar en de toestellen met een lange levensduur 21 tot 28 jaar. In het werken met een programmacyclus van 7 jaar is een flexibele schil op een speelplek te bouwen waarmee je in kan spelen op trends en wensen.

Door op de plekken niet alles vast te zetten voor 28 jaar maar 'vrije' ruimte te laten door ook voorzieningen voor 7 of 14 jaar te bieden (goedkoper), kan daarna weer opnieuw naar de behoefte worden gekeken. Zo blijft de combinatie die lang meegaat gewoon als basis staan en verandert de ruimte eromheen mee met de behoefte. Zo wordt in 21 jaar het eindbeeld bereikt. Met deze werkwijze wordt er in drie stappen naar een ideaalsituatie toegewerkt.

De plankaarten en staalkaarten uit deze visie worden als basis voor de spreiding en inrichting gebruikt. Door deze te presenteren tijdens de renovatieronde en iedere 7 jaar te actualiseren blijven de voorstellen actueel.

Tijdens de renovatieronde wordt bij de kinderen, hun ouders en omwonenden een behoeftepeiling gedaan voor alle plekken in de buurt tegelijk en in samenhang. Bij deze peiling worden kaders met betrekking tot doelgroep, type plek en budgetten gelijk meegegeven. Op basis van deze peiling worden schetsontwerpen gemaakt. Deze worden vervolgens teruggekoppeld aan de buurt. De bewoners kunnen vervolgens kiezen tussen diverse toestellen op de plek of tussen verschillende ontwerpen. Met de gemaakte keuzen worden dan de definitieve ontwerpen gemaakt.

Bij tussentijdse vervanging

Op het moment dat een toestel om veiligheidstechnische redenen vervangen moet worden voor de volgende vervangingsronde wordt ook dit getoetst aan de plankaarten en budgetten beschikbaar per plek. Indien het toestel belangrijk is en op een kern-, Buurt- of steunplek staat wordt het zo spoedig mogelijk vervangen. Indien het een steunplek betreft met voldoende toestellen of een straatplek dan wordt het toestel verwijderd. Bij de volgende renovatieronde wordt dan opnieuw naar de functie van de plek gekeken.

Initiatieven

Initiatieven van bewoners kunnen aan de plankaarten in dit plan worden getoetst.

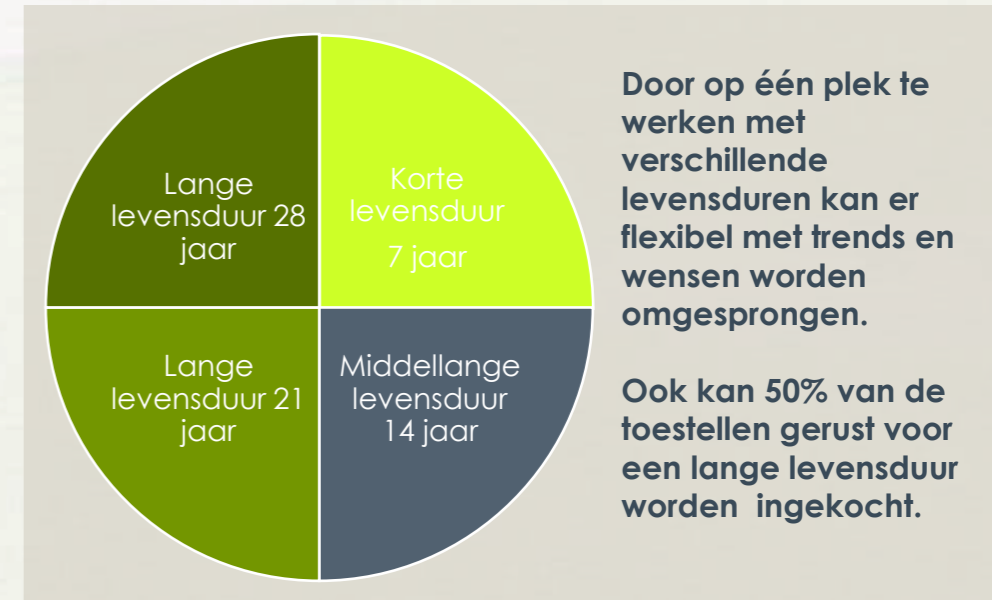
Als er binnen twee jaar renovatie plaatsvindt wordt met de uitvoering van het initiatief gewacht op deze 'projectkaravaan'. Is het net twee jaar geleden dat de projectkaravaan geweest dan wordt een initiatief nog 'ter rijping' weggelegd.

In jaar 3 of 4 kunnen initiatieven die binnen het kader van de plankaarten en beschikbare budgetten passen worden opgepakt en uitgevoerd.

De straatplekken kunnen hierop een uitzondering zijn en doorlopend ruimte bieden aan initiatieven.

Indien bewoners hun leefomgeving willen verbeteren met een inrichting die bewegen, ontmoeten, spelen en sporten stimuleert door aanleidingen die niet onder het Attractiebesluit vallen dan is hiervoor een klein budget beschikbaar. Bewoners moeten dan zelf een ontwerp laten maken en ervoor zorgen dat alle omwonenden het eens zijn met het plan.

Dit kan zijn op de in dit plan aangegeven straatplekken als ook op andere plekken in de openbare ruimte.



type plekken	aantal huidig	waarde per plek	waarde huidig	aantal toekomst	waarde per plek	waarde toekomst
bovenwijkse plek	0	€ -	€ -	1	€ 180.000	€ 180.000
bovenwijkse speelplek	1	€ 54.944	€ 54.944	1	€ 100.000	€ 100.000
bovenwijkse sportplek	0	€ -	€ -	0	€ -	€ -
buurtplek	4	€ 92.923	€ 371.691	7	€ 110.000	€ 770.000
buurtplek spelen	7	€ 60.596	€ 424.174	5	€ 60.000	€ 300.000
buurtplek sporten	2	€ 114.295	€ 228.591	2	€ 60.000	€ 120.000
steunplek	2	€ 28.343	€ 56.686	2	€ 20.000	€ 40.000
steunplek spelen	33	€ 17.123	€ 565.050	16	€ 15.000	€ 240.000
steunplek sport	9	€ 15.350	€ 138.152	6	€ 15.000	€ 90.000
straatplek	1	€ -	€ -	18	€ 2.500	€ 45.000
maatregel spelen	0	€ -	€ -	8	€ 7.500	€ 60.000
schoolplein	0	€ -	€ -	0	€ -	€ -
onderdeel plek	0	€ -	€ -	4	€ -	€ -
geen	11	€ -	€ -	0	€ -	€ -
totaal	70		€ 1.839.288	70		€ 1.945.000

Huidige situatie

De huidige inventariswaarde is circa € 1,8 miljoen euro. Hiervan is 46% waarde in ondergronden.

Dit is omgerekend naar een bedrag per kind circa € 314,-. Dit ligt iets onder het landelijk gemiddelde van circa € 330,-.

Het huidige onderhoudsbudget € 64.395,- is voldoende voor het veilig in stand houden van de voorzieningen.

Door de inventariswaarde iets op te hogen voor extra impuls sport en ontmoeten stijgt het bedrag per kind naar het landelijk gemiddelde van € 332,-.

Herverdelen budgetten over plekken

Herverdeling vindt plaats door er voor te kiezen de hoofdstructuur, die voornamelijk rust op de bovenwijkse plekken en buurtplekken, duurzaam in stand te houden en deze plekken goed op te waarderen ten kostte van de overige speelruimte. Op deze manier blijven de middelen goed gespreid over de kinderen en wijken en heeft iedereen op bereikbare afstand een echt goede en inclusieve plek. Dit houdt in dat de inventariswaarde wat gaat schuiven de komende jaren (zie tabel hierboven).

Om dit te borgen zal een omvorming plaats moeten vinden van speelplekken met speeltoestellen naar straatplekken. Insteek is om hier met speelaanleidingen, groen en meubilair in te richten en geen speeltoestellen conform het Attractiebesluit meer te plaatsen. Daarmee hebben ze veel minder inventariswaarde in de speelbegroting en komt dit budget vrij voor investeringen op de buurtplekken. Door het percentage ondergronden terug te brengen naar 40% kan ook nog wat meer waarde naar de voorzieningen zelf.

Komende beleidsperiode zal handen en voeten gegeven gaan worden aan de herverdeling en omvorming. Iedere 7 jaar zal een deel van de opgave (af- of toenemen in inventariswaarde) worden opgepakt en krijgt de basisstructuur van duurzame toestellen steeds meer vorm en kan ook ingesprongen worden op wensen.

De omvorming naar straatplekken wordt in twee cyclussen (circa 14 jaar) uitgevoerd, zodat hier zo min mogelijk kapitaalsvernietiging optreedt. Indien de bewoners dit regelen kan het budget van € 2.500,- per plek worden aangevuld met een subsidie of bijdrage die ze zelf regelen. Bij eigen initiatief van bewoners zal de gemeente de veiligheidsinspecties altijd voor haar rekening nemen, maar niet onderhoud en vervanging.

Om ervoor te zorgen dat speelplekken (speeltoestellen en ondergronden) niet langzaam leeglopen dient wel het beschikbare budget voor vervangingsinvesteringen beschikbaar te zijn dat daadwerkelijk nodig is om de huidige inventaris in stand te houden. Dit is gemiddeld op jaarbasis circa € 128.000,-.

Geadviseerd wordt om bij de omvorming in 14 jaar de vrijkomende middelen voor de buurtplekken vooral ook in te zetten voor ontmoeting en sport van jongeren (en daarmee alle volwassenen in de buitenruimte).



Plankaarten





Eerlijke verdeling

Op de plankaart is de spreiding opgenomen van alle plekken. Binnen iedere speelgrens ligt minimaal 1 buurtplek aangevuld met steunplekken waar nodig. Sport en spelen is waar mogelijk gecombineerd, maar er zijn ook enkele specifieke sportplekken aangewezen.

LEGENDA

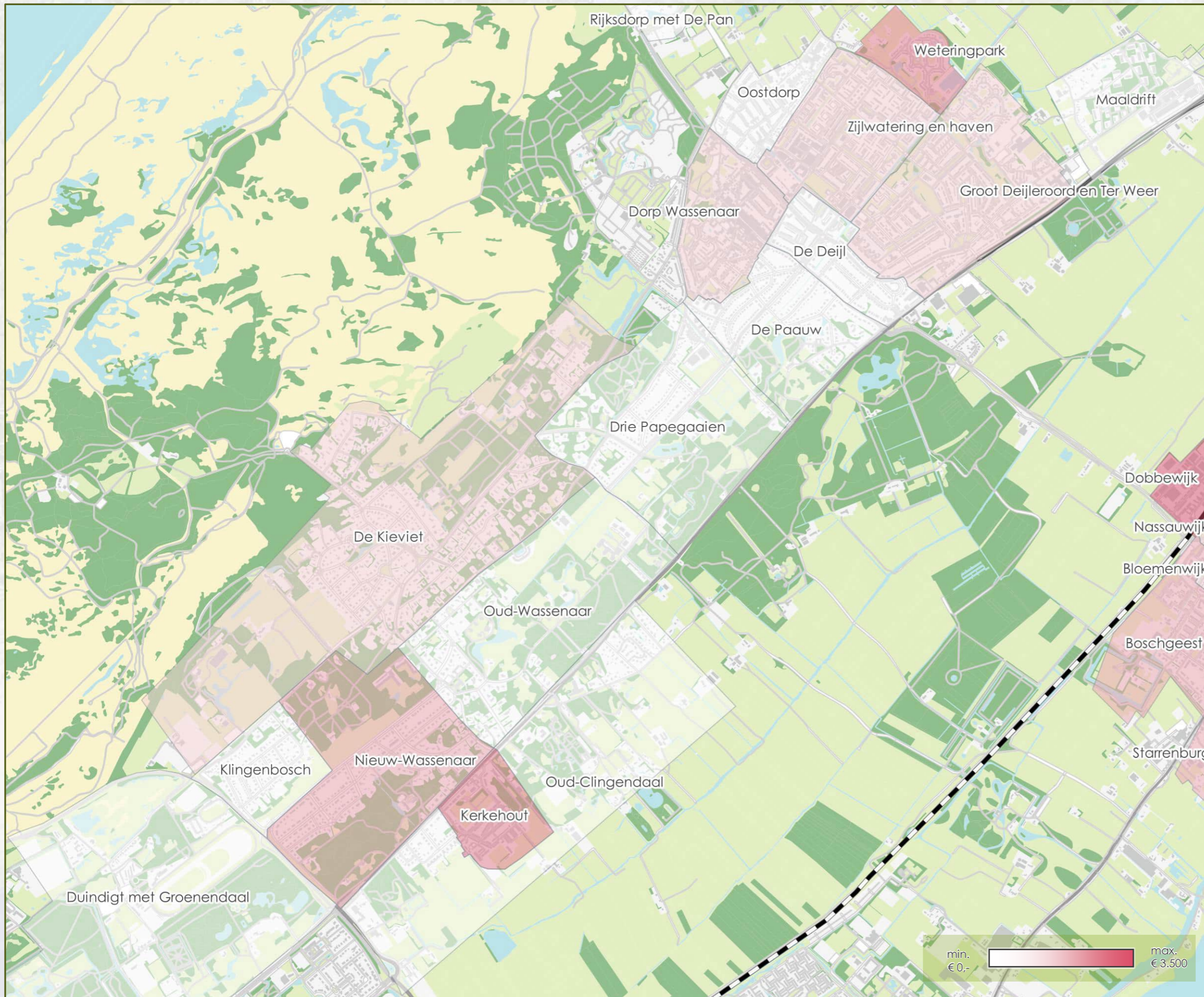
PLEKKEN:

- Kernplek spelen
- Kernplek sporten
- Buurtplek spelen
- Buurtplek sporten
- Steunplek spelen
- Steunplek sporten
- Maatregel spelen
- onderdeel van andere plek
- Straatplek voor spelen, sporten, ontmoeten, bewegen
- Leeftijdscategorie plek
- Basisschool
- Middelbare school

- ### LIJNEN:
- Speelgrens
 - Spoorlijn

- ### OVERIG:
- Park/bos
 - Water
 - Sportveld
 - Park/gras
 - Bebouwing

Info: waarde per kind



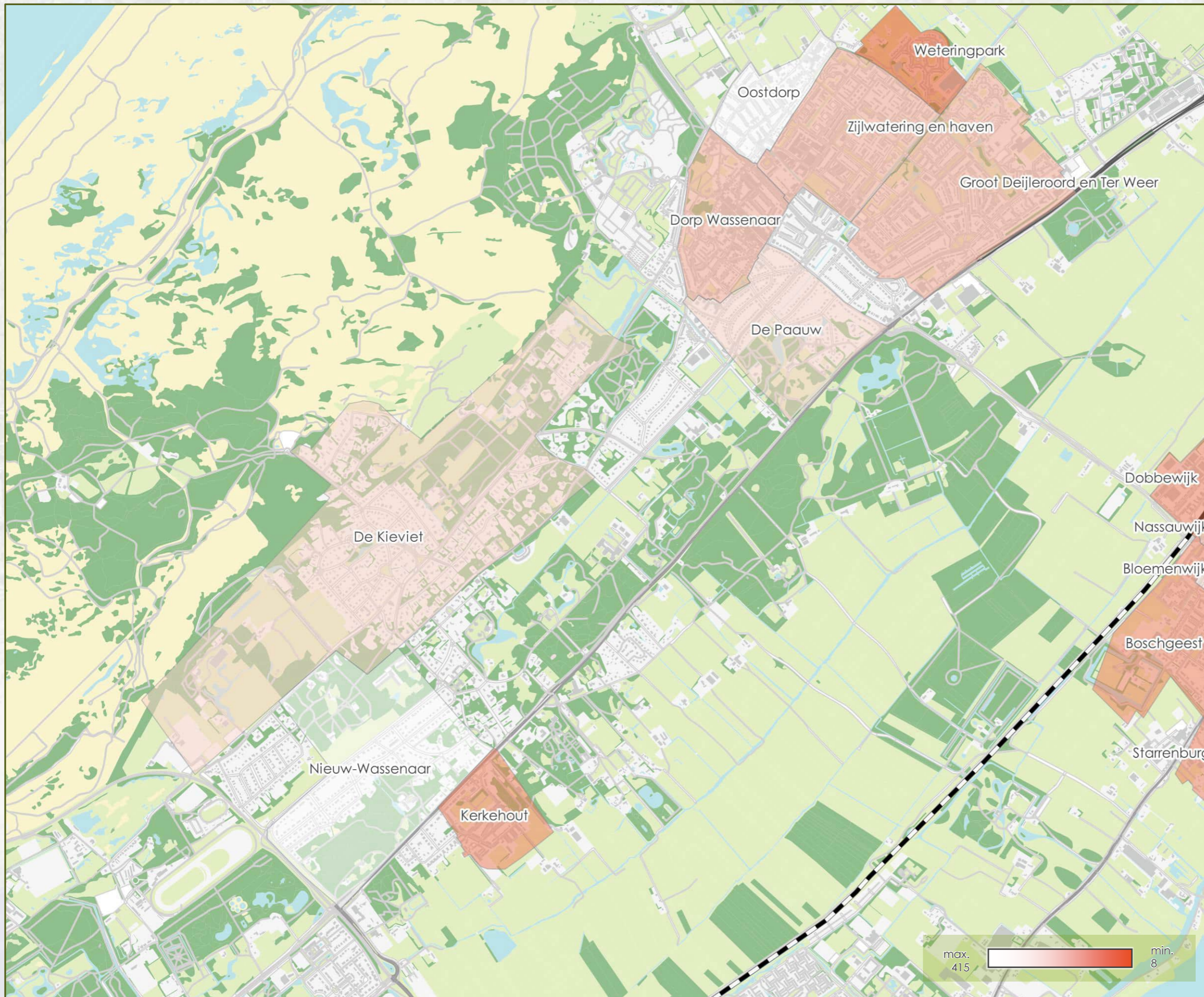
Waarde per kind

Op de kaart is de inventariswaarde per kind weergegeven in onderlinge relatie van de buurten.

Het gemiddelde bedrag per kind is € 201,- voor heel Wassenaar.

Wijk	Gemiddelde waarde
Versp. huizen Meijndel	€ 2.987
Verspr. huizen Raaphorst	€ 2.013
Weteringpark	€ 1.271
Kerkehout	€ 611
Nieuw-Wassenaar	€ 316
Zijlwating en haven	€ 252
Groot Deijlroord en Ter Weer	€ 227
Dorp Wassenaar	€ 207
De Kieviet	€ 150
Oostdorp	€ 48
De Paauw	€ 36





Kinderen per plek

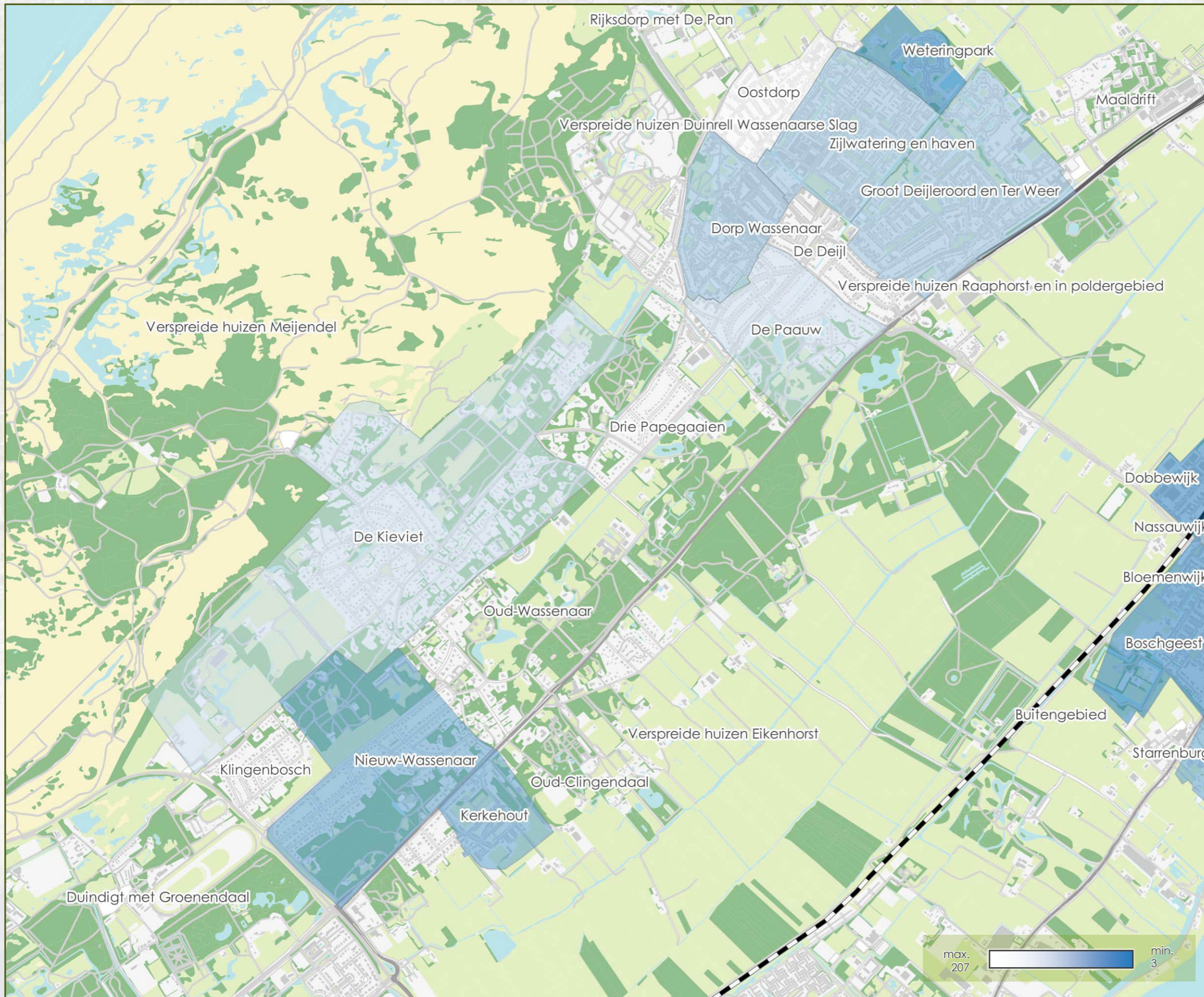
Op de kaart is aantal kinderen dat een plek moet delen weergegeven in onderlinge relatie van de wijken.

Er wonen ruim 5.800 kinderen van 0 tot en met 18 jaar in Wassenaar. Gemiddeld moeten 99 kinderen een plek delen.

Wijk	Kind per plek
De Kieviet	347
Drie Papegaaien	225
Nieuw-Wassenaar	208
De Paauw	174
Klingenbosch	150
De Deijl	129
Oostdorp	104
Dorp Wassenaar	81
Zijlwatering en haven	71
Groot Deijlroord en Ter Weer	64
Kerkehout	50
Verspr. huizen Meijendel	13
Verspr. huizen Raaphorst ...	12
Weteringpark	8



Info: kind per toestel




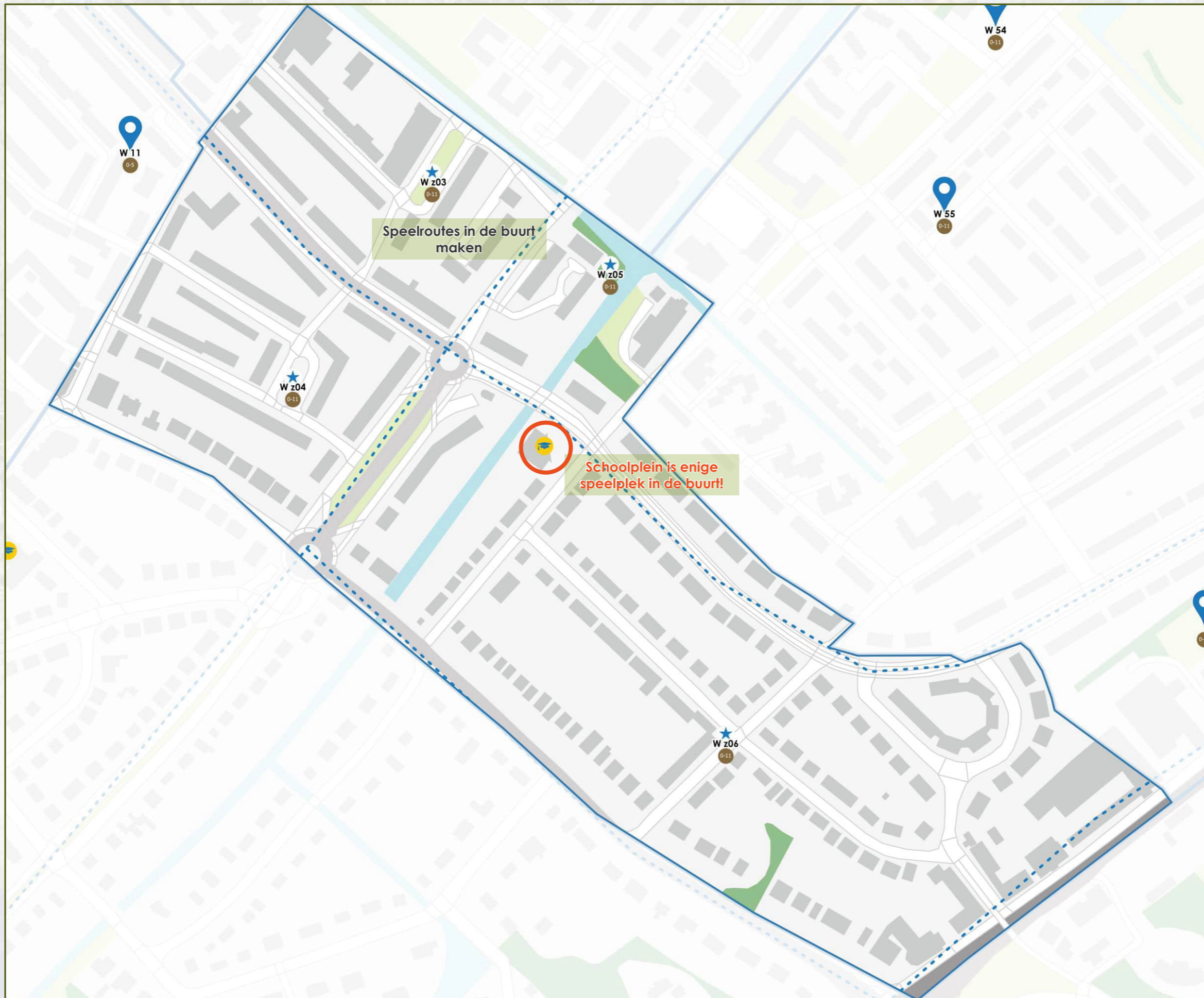
Kinderen per toestel

Op de kaart is aantal kinderen dat een samen op toestel moet delen weergegeven in onderlinge relatie van de wijken.

Er wonen ruim 5.800 kinderen van 0 tot en met 18 jaar in Wassenaar. Gemiddeld moeten 25 kinderen een toestel delen.

Wijk	Kind per toestel
Oostdorp	208
De Paauw	116
Verspreide huizen Duinrell	49
Wassenaarse Slag	32
De Kieviet	23
Zijlwating en haven	23
Groot Deijleroord en Ter Weer	22
Dorp Wassenaar	17
Nieuw-Wassenaar	10
Kerkehout	4
Verspreide huizen Meijndel	3
Weteringpark	3
Verspr. huizen Raaphorst ...	2





Aandachtspunten:

- Verbeteren openbare ruimte voor spelen voor kinderen en jeugd: speelroutes maken en bewoners ruimte geven om tijdelijke speelstraten in te richten.
- Het advies is om in overleg met de school, het schoolplein, misschien een aantal uren openbaar toegankelijk te maken.

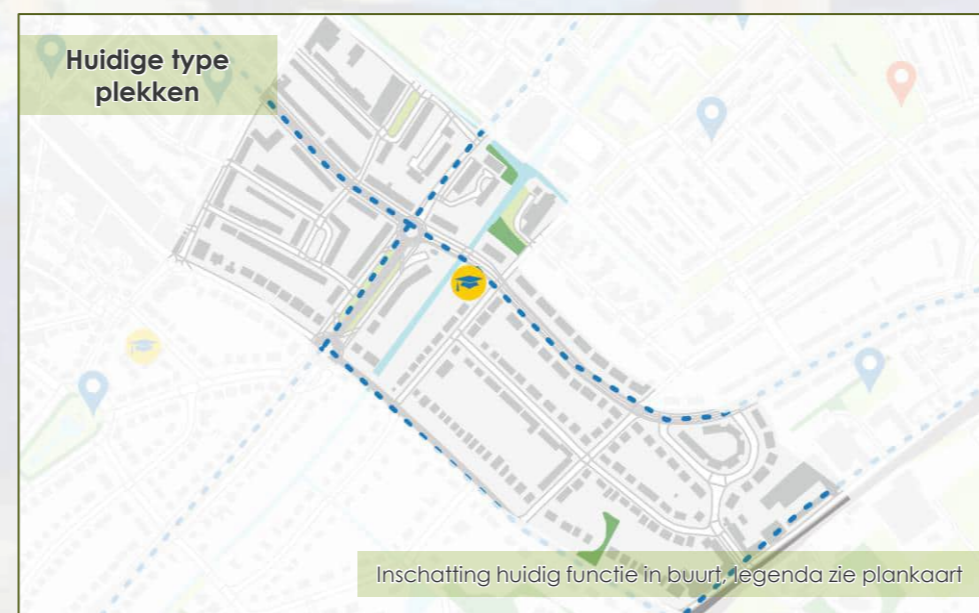
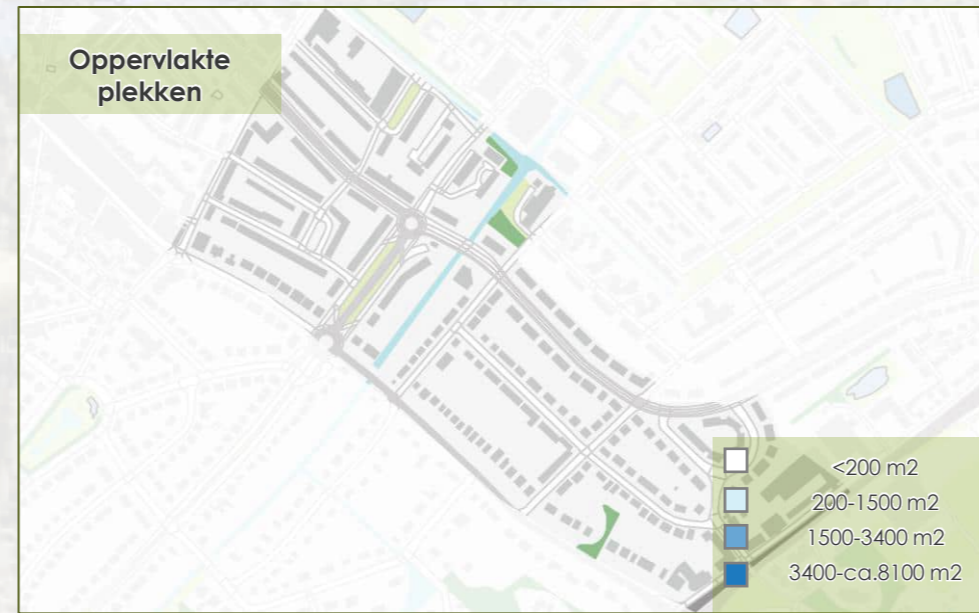
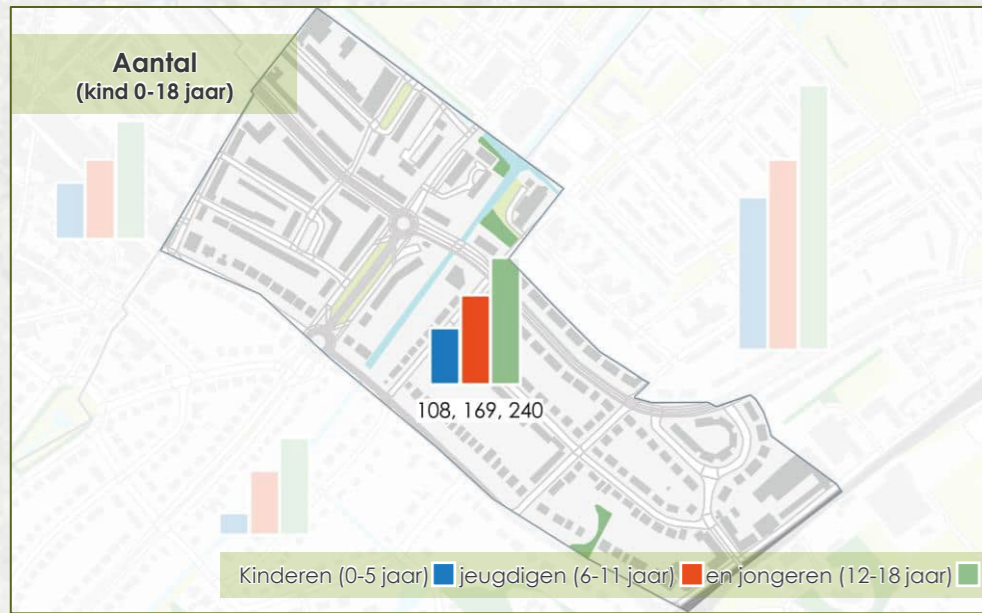
LEGENDA

PLEKKEN:

- Kernplek spelen
- Kernplek sporten
- Buurtplek spelen
- Buurtplek sporten
- Steunplek spelen
- Steunplek sporten
- Maatregel spelen
- onderdeel van andere plek
- Straatplek voor spelen, sporten, ontmoeten, bewegen
- Leeftijdscategorie plek
- Basisschool
- Middelbare school

- ### LIJNEN:
- Speelgrens
 - Spoorlijn

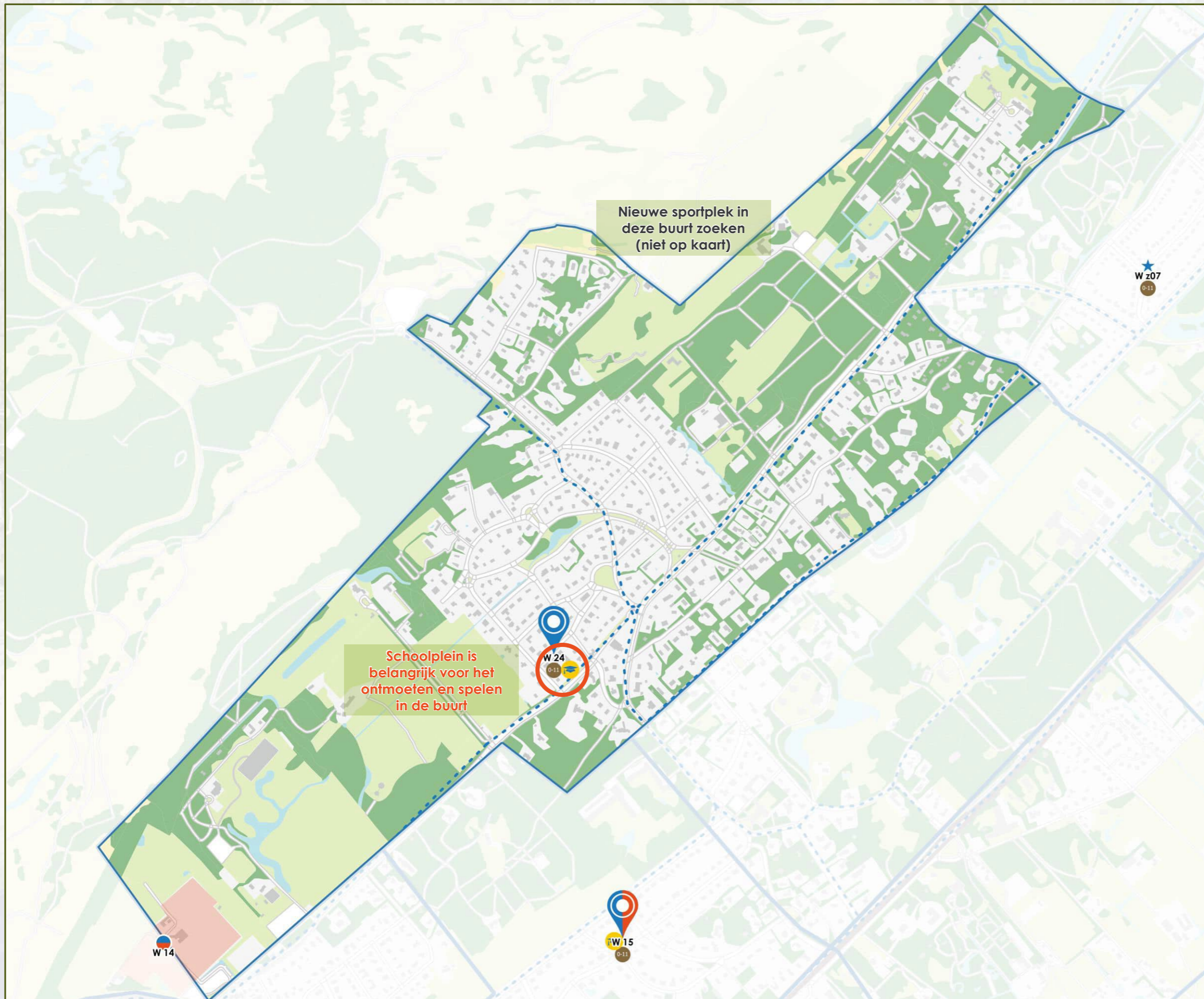
- ### OVERIG:
- Park/bos
 - Water
 - Sportveld
 - Park/gras
 - Bebouwing



De grootste piek aan kinderen is voorbij. Het aantal jeugdigen zal de komende jaren gaan dalen van circa 170 naar circa 110 naar verwachting. Het aantal jongeren gaat over 5 á 10 jaar dalen van nu circa 240 naar circa 200.

De Van Oldenbarneveltweg en Van Zuylen van Nijveltstraat vormen duidelijke speelgrenzen voor kinderen tot zeker 8 jaar. In alle speelbuurtjes is bijna geen openbaar groen om in de natuur te spelen. Dit beperkt zicht tot spelen in eigen tuinen. Het zijn drukke straten met veel geparkeerde auto's waardoor ook weinig mogelijkheden bestaan tot straatpel.

Gezien de speelgrenzen is er eigenlijk één buurtplek en 3 kleinere steunplekken gewenst voor jeugdigen. Dit kan niet gerealiseerd worden, echter er kunnen wel speelroutes door de buurt worden aangelegd en bewoners kunnen straatspeeldagen organiseren om in ieder geval tijdelijk de speelruimte te verbeteren voor kinderen en jeugd. Voor jongeren zouden er tenminste twee sportplekken in de buurt moeten zijn. Ook daar is geen ruimte voor. Openbaarstelling van het schoolplein is in deze buurt de enige mogelijkheid tot het creëren van extra speelruimte. Daarom is het advies ook om in de aangrenzende buurt aan de Raadhuislaan een nu informele plek met een kunstwerk om te vormen tot buurtplek voor spelen en sporten.



Aandachtspunten:

- Zoeken naar nieuwe sportplek in overleg met jeugd en jongeren.
- Het schoolplein (tevens buurtplek spelen) heeft een belangrijke functie voor het samen spelen en ontmoeten in deze buurt. Het advies is om in overleg met de school een gedeelte ook overdag, ten minste een aantal uur, openbaar toegankelijk te maken.

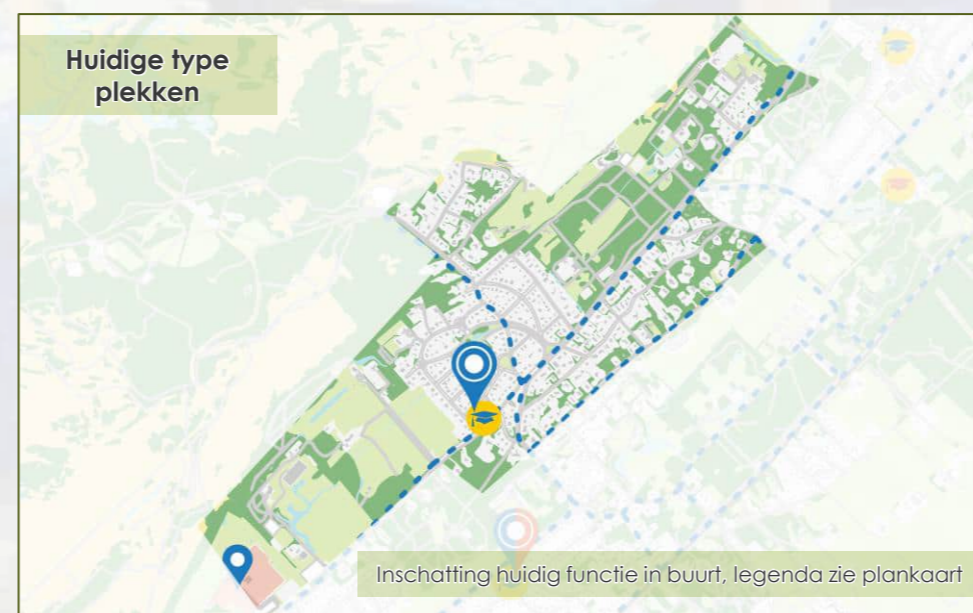
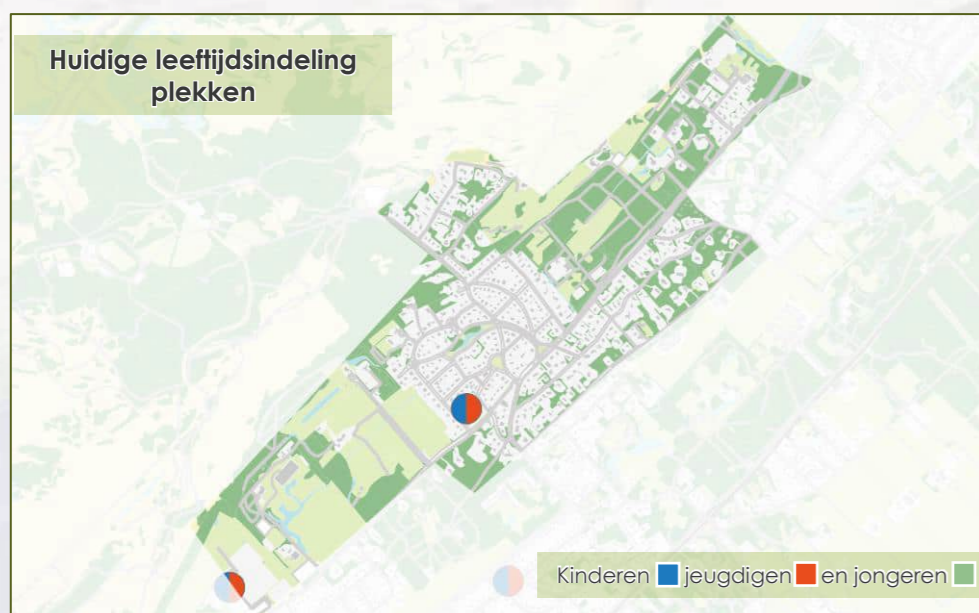
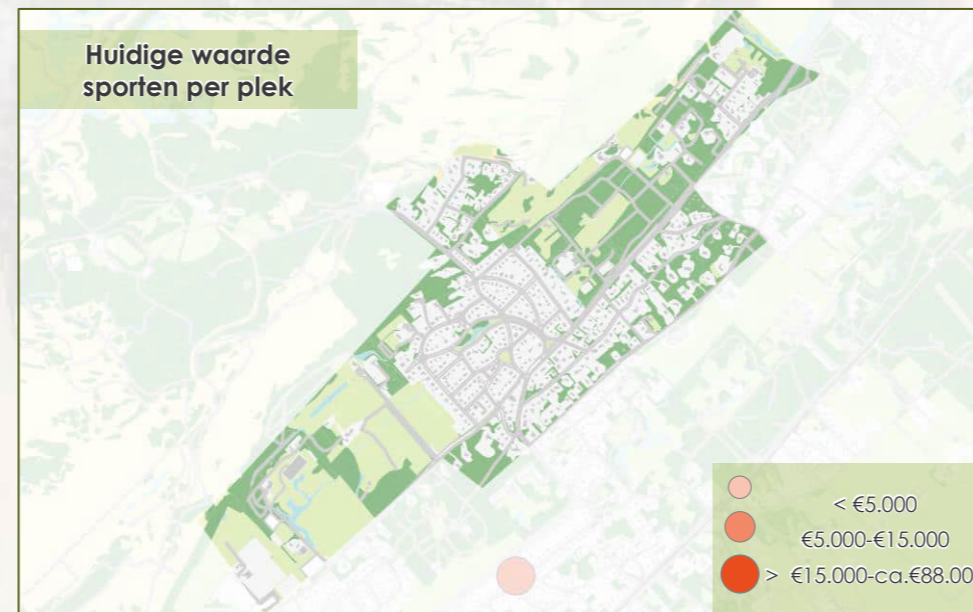
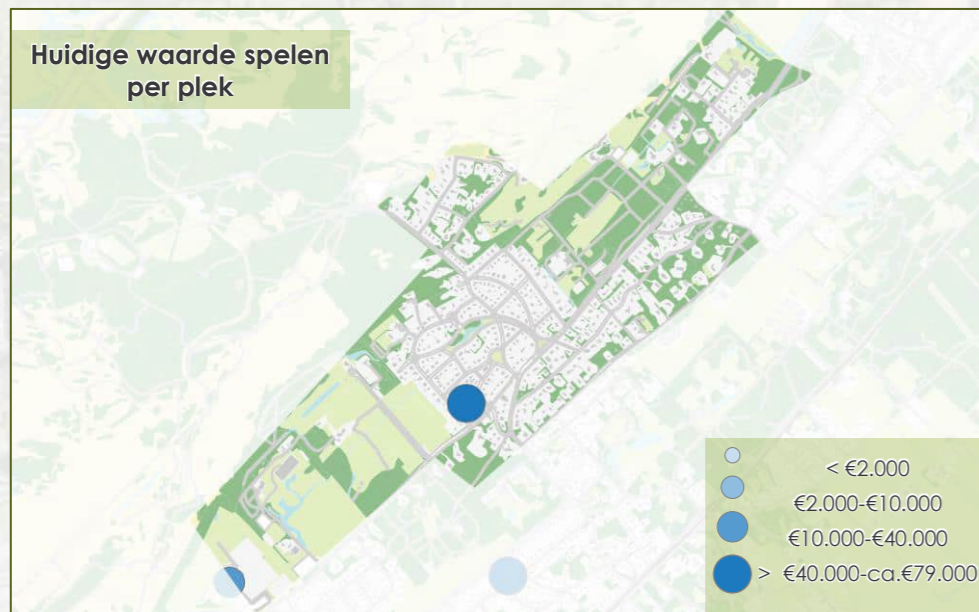
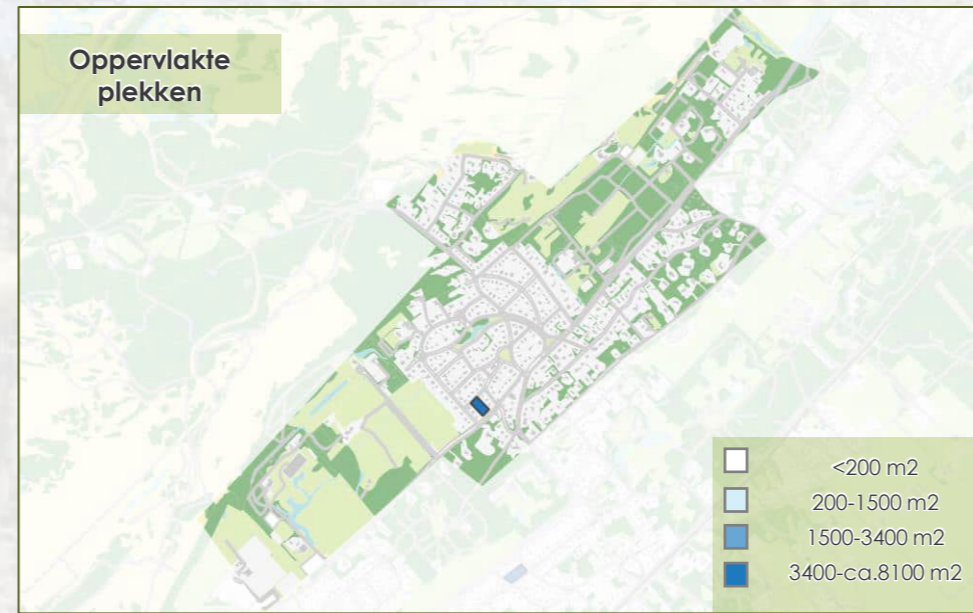
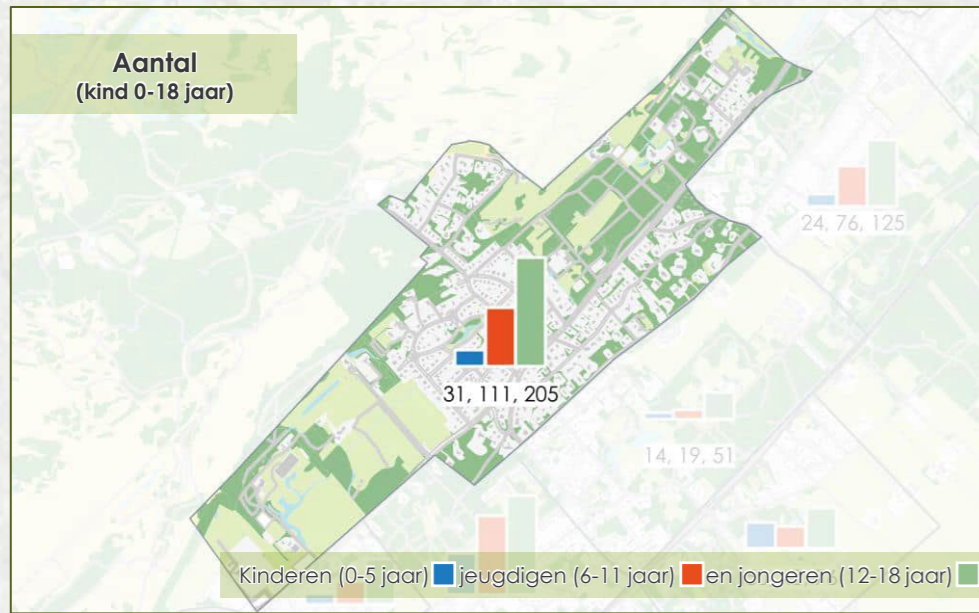
LEGENDA

PLEKKEN:

- Kernplek spelen
- Kernplek sporten
- Buurtplek spelen
- Buurtplek sporten
- Steunplek spelen
- Steunplek sporten
- Maatregel spelen
- onderdeel van andere plek
- Straatplek voor spelen, sporten, ontmoeten, bewegen
- Leeftijdscategorie plek
- Basisschool
- Middelbare school

- ### LIJNEN:
- Speelgrens
 - Spoorlijn

- ### OVERIG:
- Park/bos
 - Water
 - Sportveld
 - Park/gras
 - Bebouwing

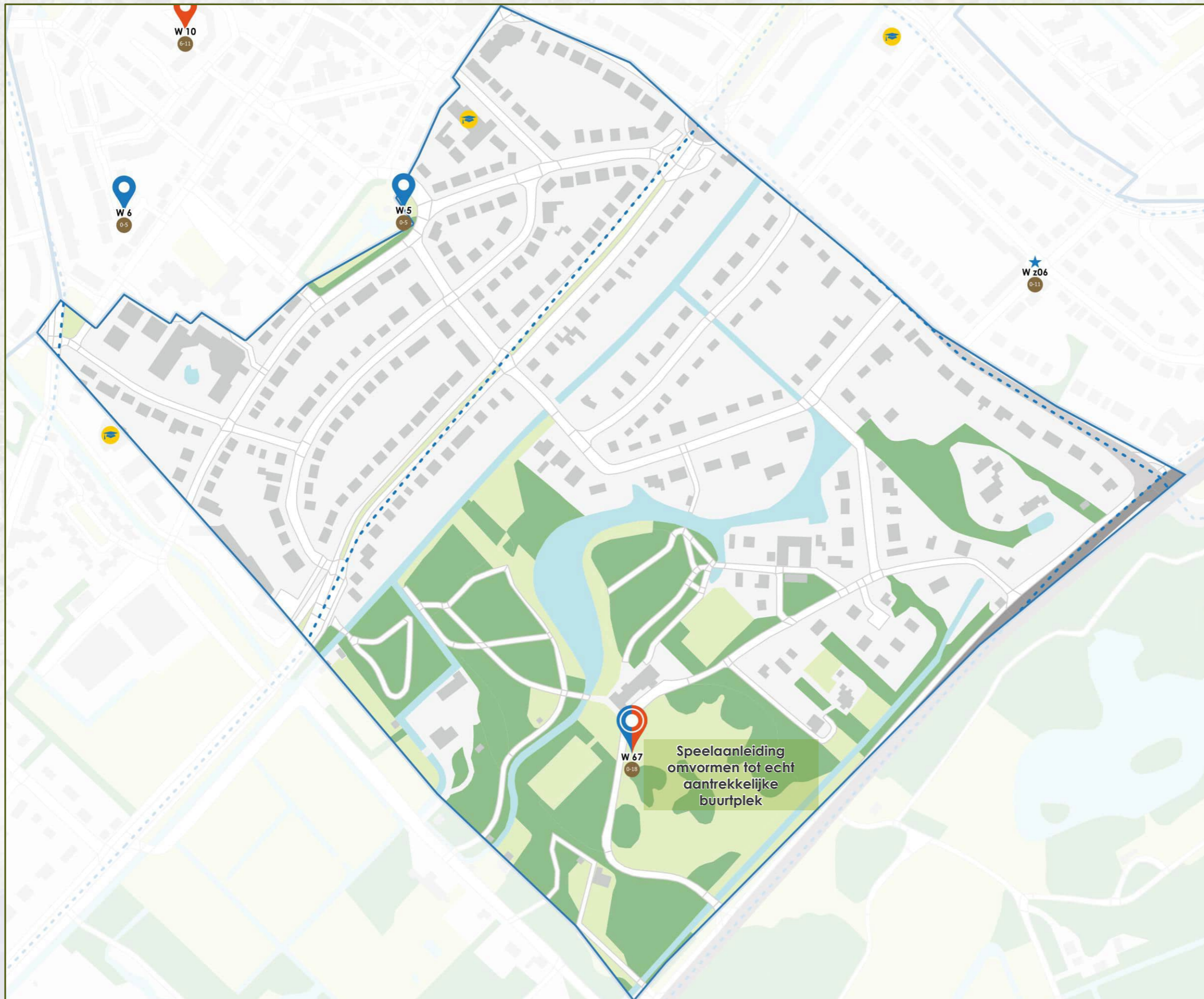


Het aantal jeugdigen en jongeren zal gezien het aantal kinderen en jeugdigen de komende jaren snel gaan afnemen. Het aantal jeugdigen van nu circa 110 naar circa 30. Het aantal jongeren van nu circa 200 naar in de toekomst circa 130.

De Stoeplaan, Buurtweg en Berkenlaan vormen hier voor kinderen tot 8 jaar speelgrenzen. Binnen ieder speelbuurtje wonen echter zo weinig kinderen bij elkaar dat een speelplek niet nodig is in het basisvoorzieningsniveau. Dit houdt wel in dat voor de jeugd het schoolplein extra belangrijk is als plek om samen te spelen en te ontmoeten. Het advies is ook om dit schoolplein, of een gedeelte ervan, overdag toegankelijk te maken voor kinderen tot en met 5 jaar en hun begeleiders (ouders/verzorgers) zodat er een openbare speelplek voor hen beschikbaar is.

Jongeren hebben minimaal één goede sportplek nodig. In overleg met de buurt en de jongeren is het goed om naar een nieuwe sportplek te zoeken.

De duinen, de grote tuinen bieden voor de jeugd voldoende ruimte om in het groen in de natuur te spelen.



Aandachtspunten:

- o Voldoende aantrekkelijke buurtplek maken voor spelen en sporten voor alle leeftijden, ook voor volwassenen en senioren versterken ontmoeten. Ook voor kinderen, jeugd en jongeren uit de buurt De Deijl waar geen ruimte is voor een speel- en sportplek.

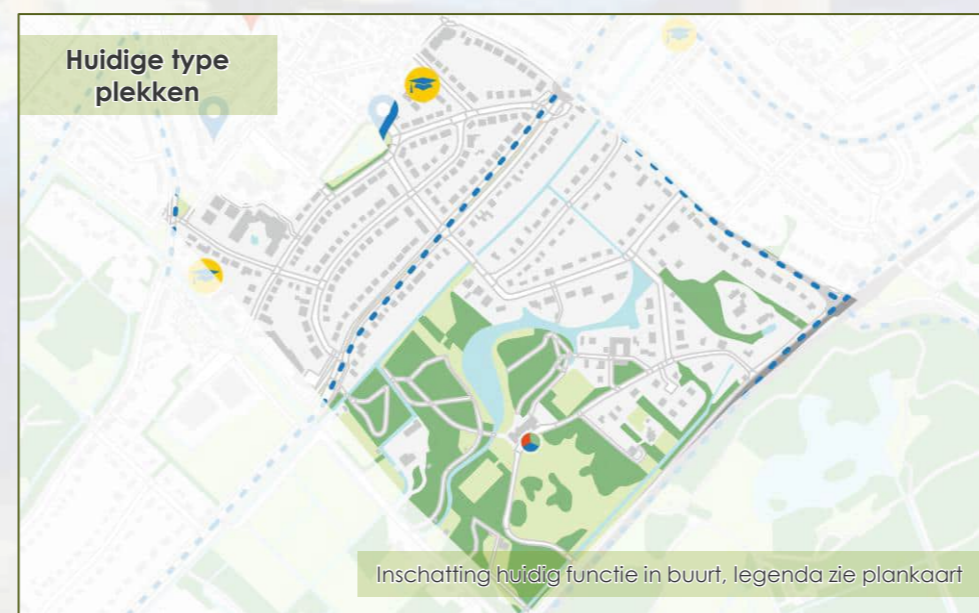
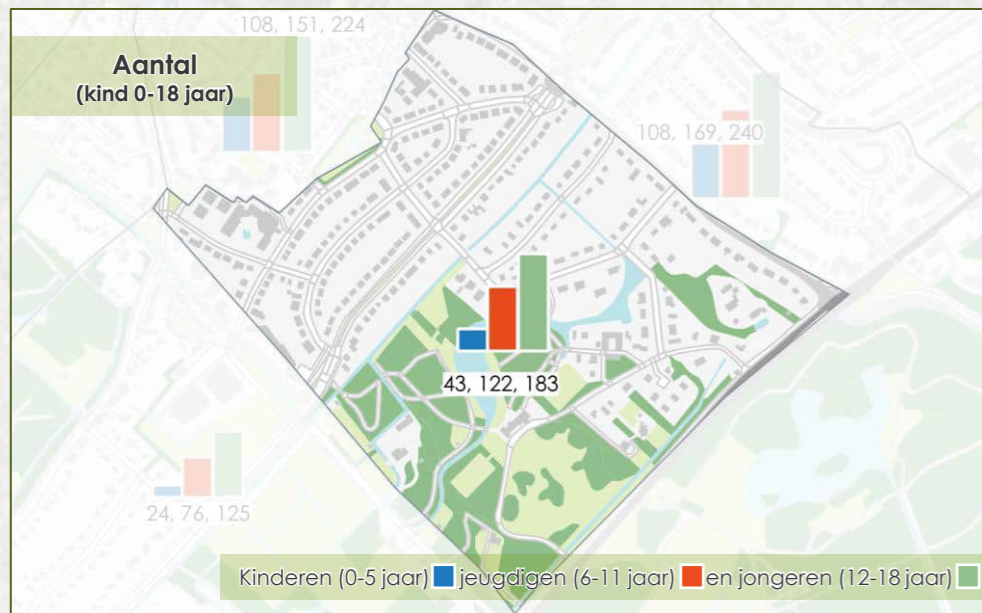
LEGENDA

PLEKKEN:

- Kernplek spelen
- Kernplek sporten
- Buurtplek spelen
- Buurtplek sporten
- Steunplek spelen
- Steunplek sporten
- Maatregel spelen
- onderdeel van andere plek
- Straatplek voor spelen, sporten, ontmoeten, bewegen
- Leeftijdscategorie plek
- Basisschool
- Middelbare school

- ### LIJNEN:
- Speelgrens
 - Spoorlijn

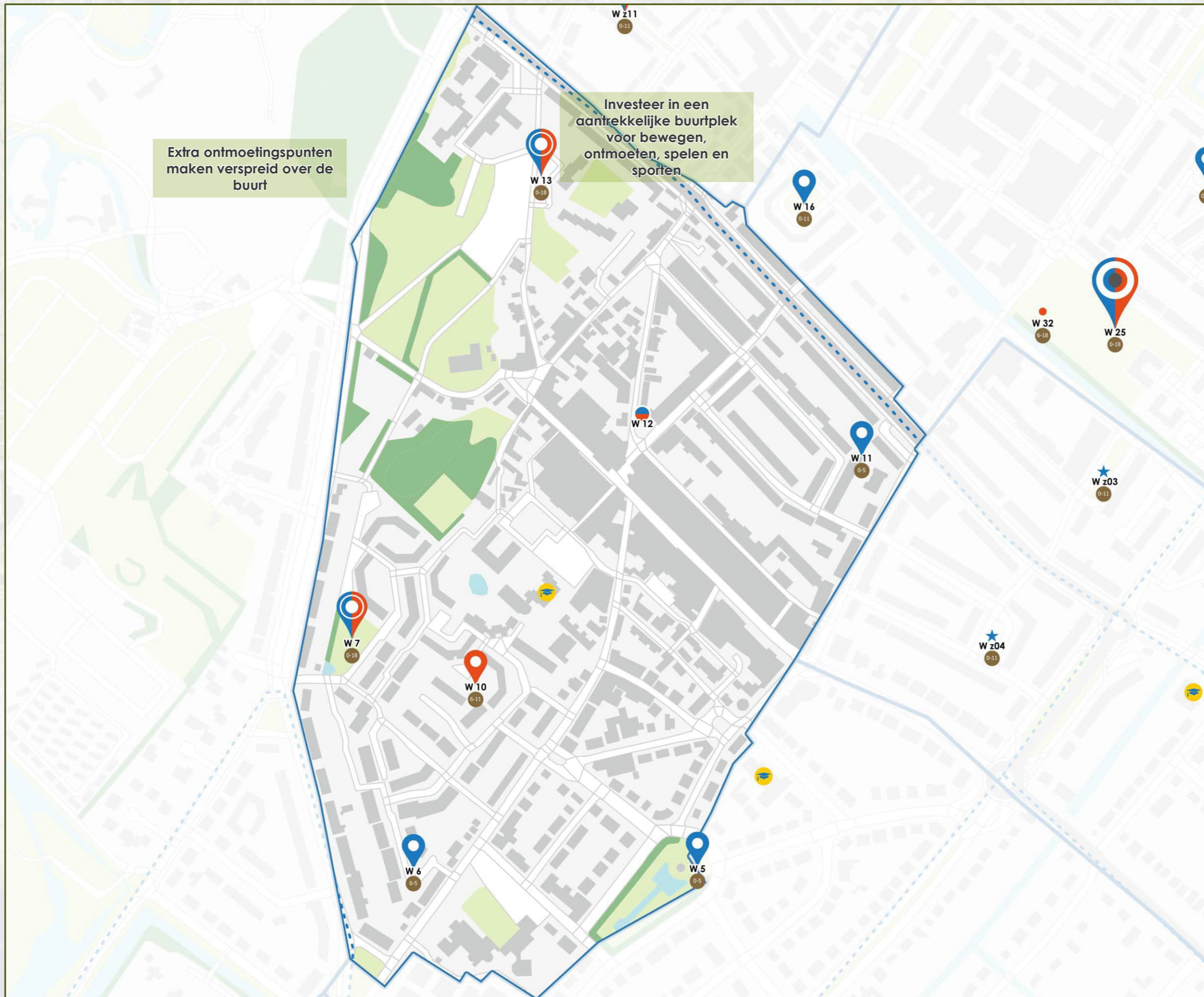
- ### OVERIG:
- Park/bos
 - Water
 - Sportveld
 - Park/gras
 - Bebouwing



Het aantal jeugdigen en jongeren zal gezien het aantal kinderen en jeugdigen de komende jaren sterk gaan afnemen. Het aantal jeugdigen van nu circa 120 naar over 5 á 10 jaar circa 40. Het aantal jeugdigen van nu circa 180 naar in de toekomst circa 140.

De Prinsenweg vormt hier een speelgrens voor kinderen tot 8 jaar. In het zuidelijk gedeelte wonen niet meer dan 10 kinderen in het noordelijk deel dus iets meer dan 30. Omdat er nu nog vrij veel jeugdigen en jongeren wonen is een buurtplek met speel- én sportvoorzieningen toch gewenst aan de Raadhuislaan. Het advies is dan ook om één echt aantrekkelijke buurtplek te maken van wat nu alleen een plek met een speelaanleiding is (een paardenkunstwerk).

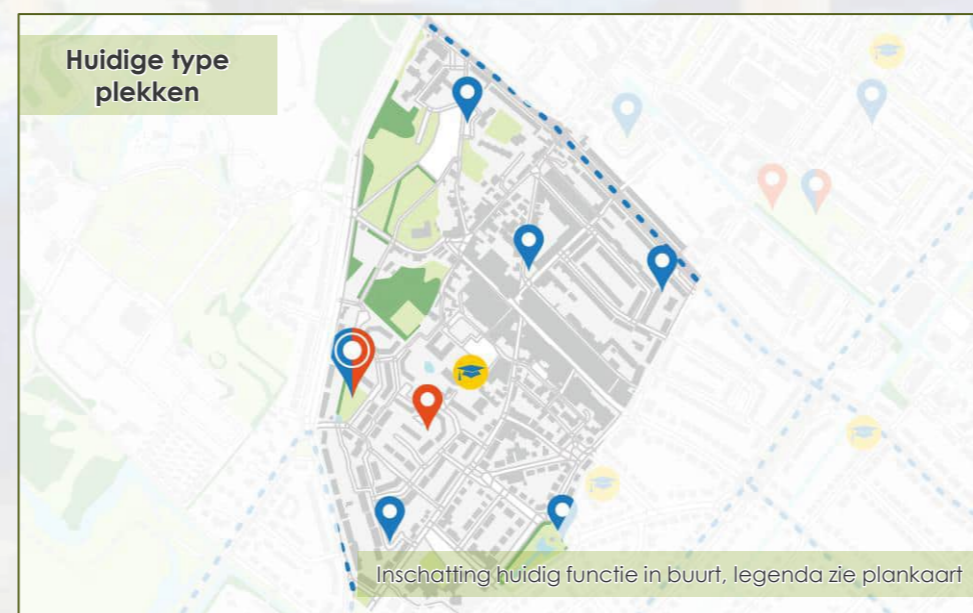
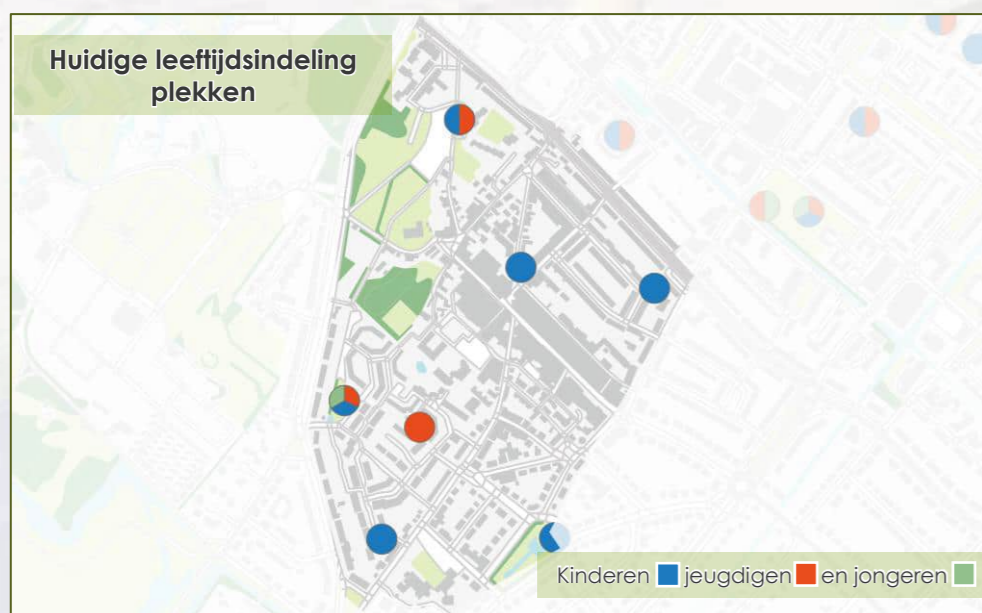
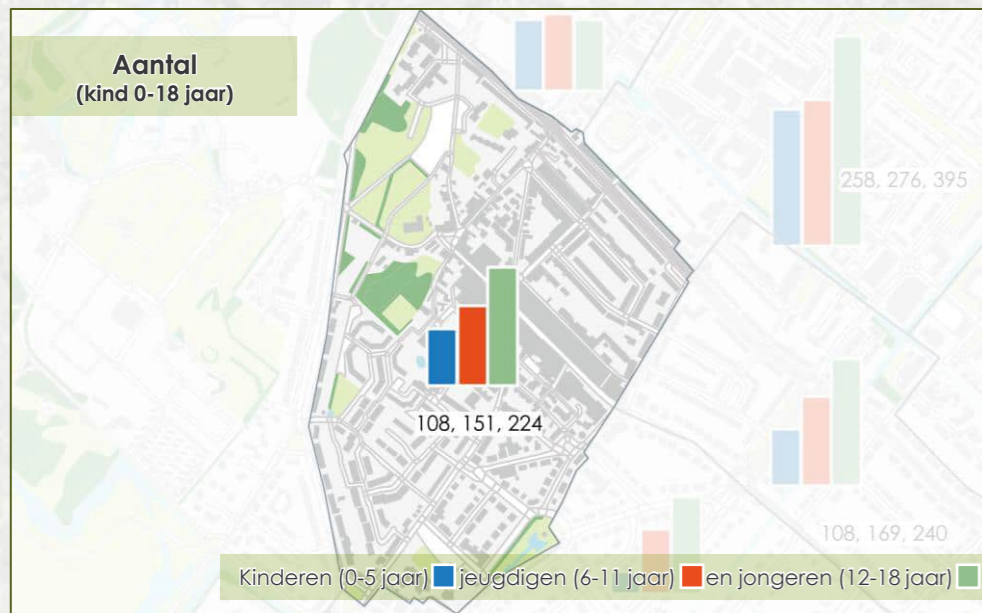
Diverse parken en grote tuinen bieden voor de jeugd voldoende ruimte om in de natuur te spelen.



- Aandachtspunten:**
- Maak een extra buurtplek, maar dan niet alleen voor kinderen of jeugdigen, maar ook voor volwassen en senioren: een beweeg, ontmoet, speel, en sportplek.
 - Behoud zoveel mogelijk openbaar groen voor natuurlijk spelen.

LEGENDA

- PLEKKEN:**
- Kernplek spelen
 - Kernplek sporten
 - Buurtplek spelen
 - Buurtplek sporten
 - Steunplek spelen
 - Steunplek sporten
 - Maatregel spelen
 - onderdeel van andere plek
 - Straatplek voor spelen, sporten, ontmoeten, bewegen
 - Leeftijdscategorie plek
 - Basisschool
 - Middelbare school
- LIJNEN:**
- Speelgrens
 - Spoorlijn
- OVERIG:**
- Park/bos
 - Water
 - Sportveld
 - Park/gras
 - Bebouwing

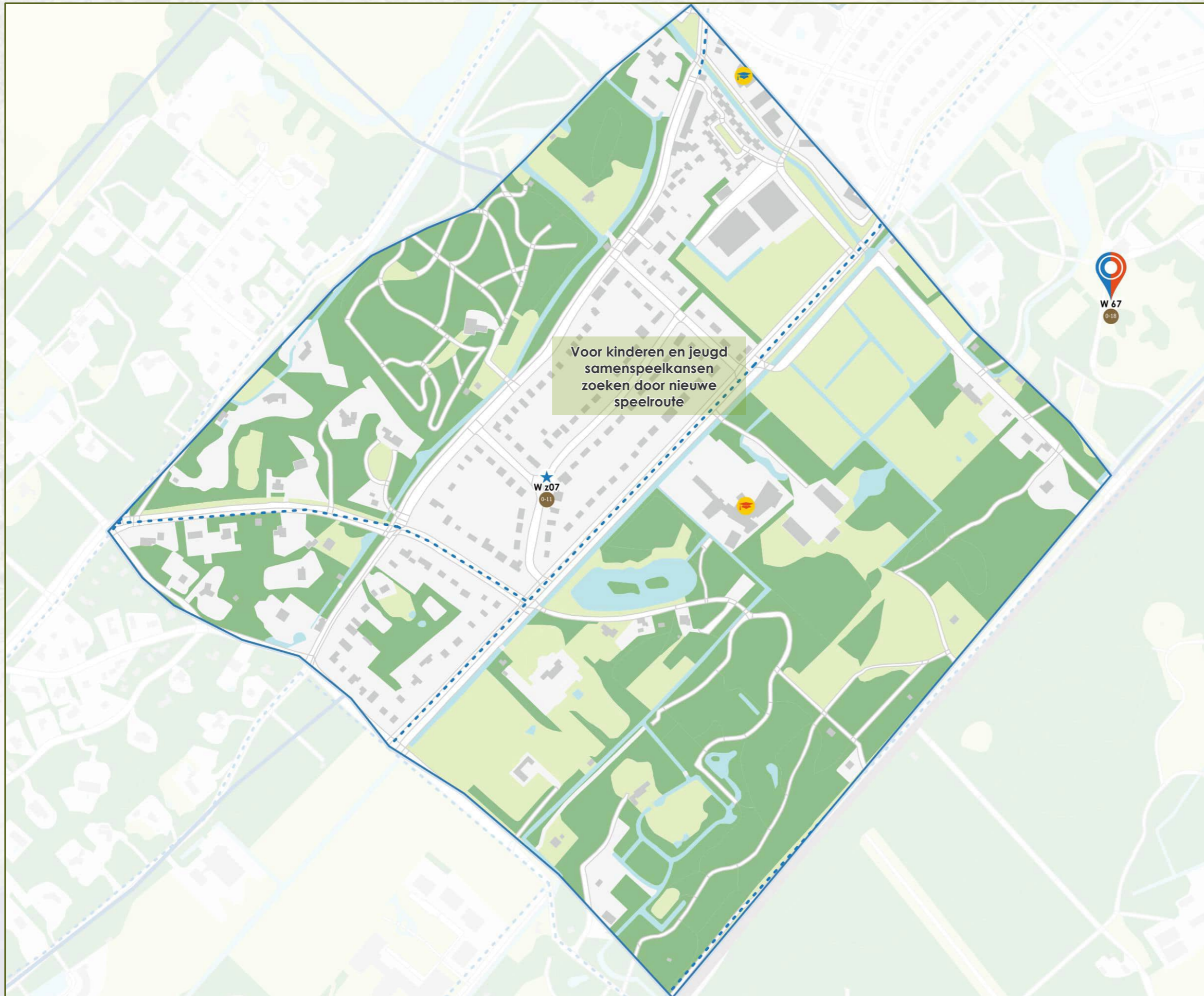


Het aantal jeugdigen en jongeren zal gezien het aantal kinderen en jeugdigen de komende jaren licht gaan afnemen. Het aantal jeugdigen daalt de komende 5 á 10 jaar van circa 150 naar circa 110. Het aantal jongeren daalt de komende jaren van circa 220 naar circa 180.

De buurt vormt voor kinderen en jeugdigen één speelbuurt, de speelgrenzen liggen aan de buitenzijde. Binnen de buurt (het dorp) is behalve aan de rand van parkzijde (noordzijde) weinig groen voor de jeugd om in de natuur te spelen, afgezien van de speelplekken zelf. De tuinen zijn klein en ook de straten zijn vrij druk met geparkeerde auto's. Ook op straat is de ruimte voor straatspel beperkt. Wel heeft het schoolplein veel verharde ruimte beschikbaar.

Het is nodig dat er voorlopig twee goede buurtplekken zijn voor de jeugd en vanwege de grotere afstanden nog drie steunplekken voor kinderen. Één buurtplek is al goed ingericht aan de Duynsteelaan mits er iets meer ontmoetingsvoorzieningen bij komen. De plek aan de Berkheistraat/Nieuwrijksdorp kan gaan functioneren als buurtplek als er stevig geïnvesteerd wordt in bewegen, ontmoeten, spelen en sporten. De plekken aan de Pastoor Buyslaan, Duijn van Maasdamstraat, Dr. Deutzlaan kunnen met een kleine verbetering qua groen en een enkel draaitoestel of schommel prima functioneren als steunplek. Met deze twee buurtplekken en drie steunplekken zijn de plekken voor kinderen tot en met 5 jaar (onder begeleiding van hun ouders/verzorgers) goed verspreid over de buurt (max. 5 minuten lopen). Voor jongeren zijn twee sportplekken noodzakelijk in de buurt. Dit kunnen dezelfde plekken zijn als de buurtplekken voor de jeugd.

Verspreid over de buurt dienen voldoende ontmoetingsmogelijkheden te zijn. Niet alleen voor de jongeren, maar juist ook voor de mensen die slecht ter been zijn, zodat ze een rondje kunnen lopen met voldoende rustpunten. Ook van en naar voorzieningen in de buurt en de rest van Wassenaar zijn dit soort plekjes van belang.



Aandachtspunten:

- Omdat er geen ruimte is voor een nieuwe speel- en sportplek een speelroute ontwikkelen.

LEGENDA

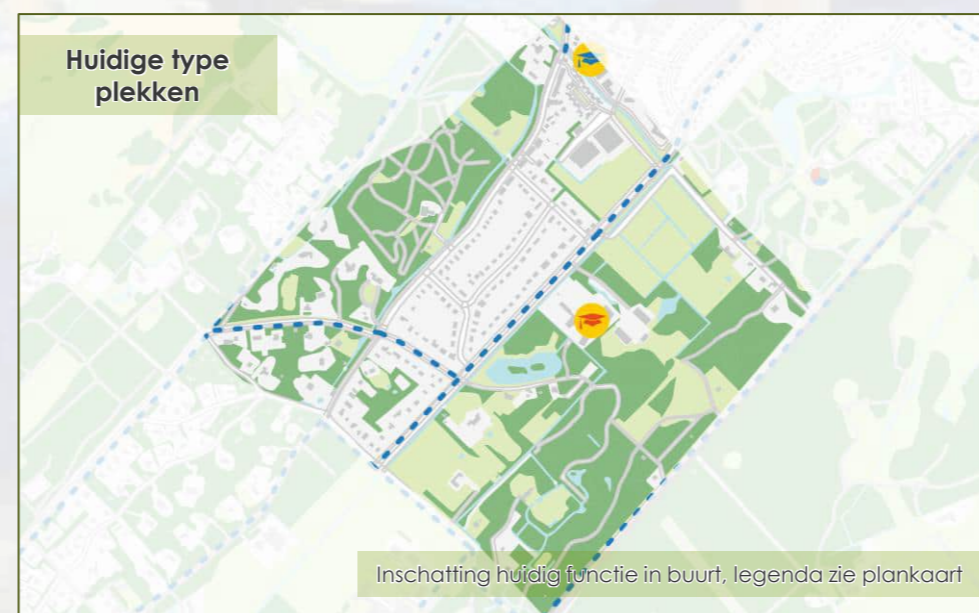
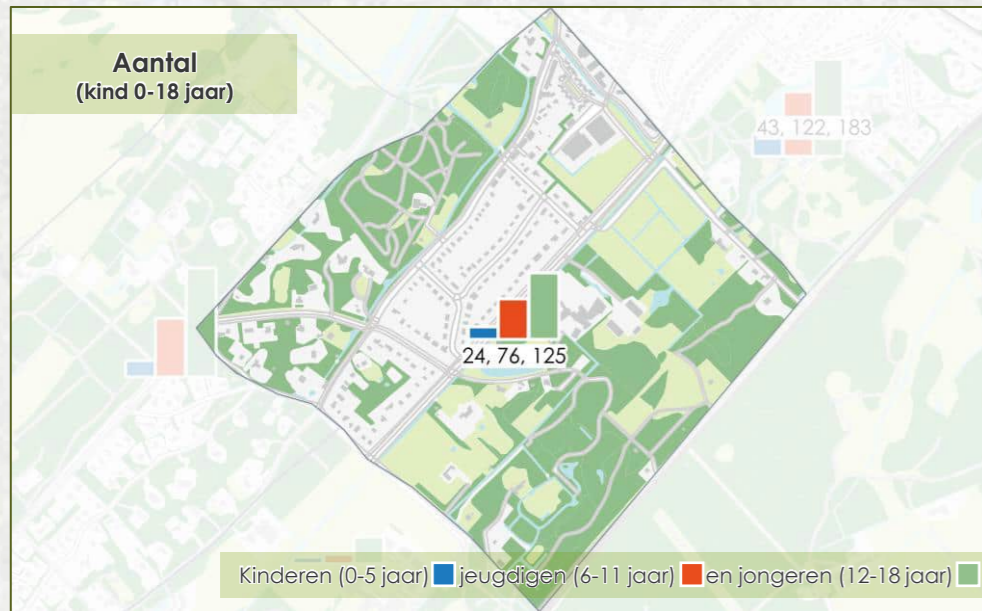
PLEKKEN:

- Kernplek spelen
- Kernplek sporten
- Buurtplek spelen
- Buurtplek sporten
- Steunplek spelen
- Steunplek sporten
- Maatregel spelen
- onderdeel van andere plek
- Straatplek voor spelen, sporten, ontmoeten, bewegen
- Leeftijdscategorie plek
- Basisschool
- Middelbare school

- ### LIJNEN:
- Speelgrens
 - Spoorlijn

- ### OVERIG:
- Park/bos
 - Water
 - Sportveld
 - Park/gras
 - Bebouwing

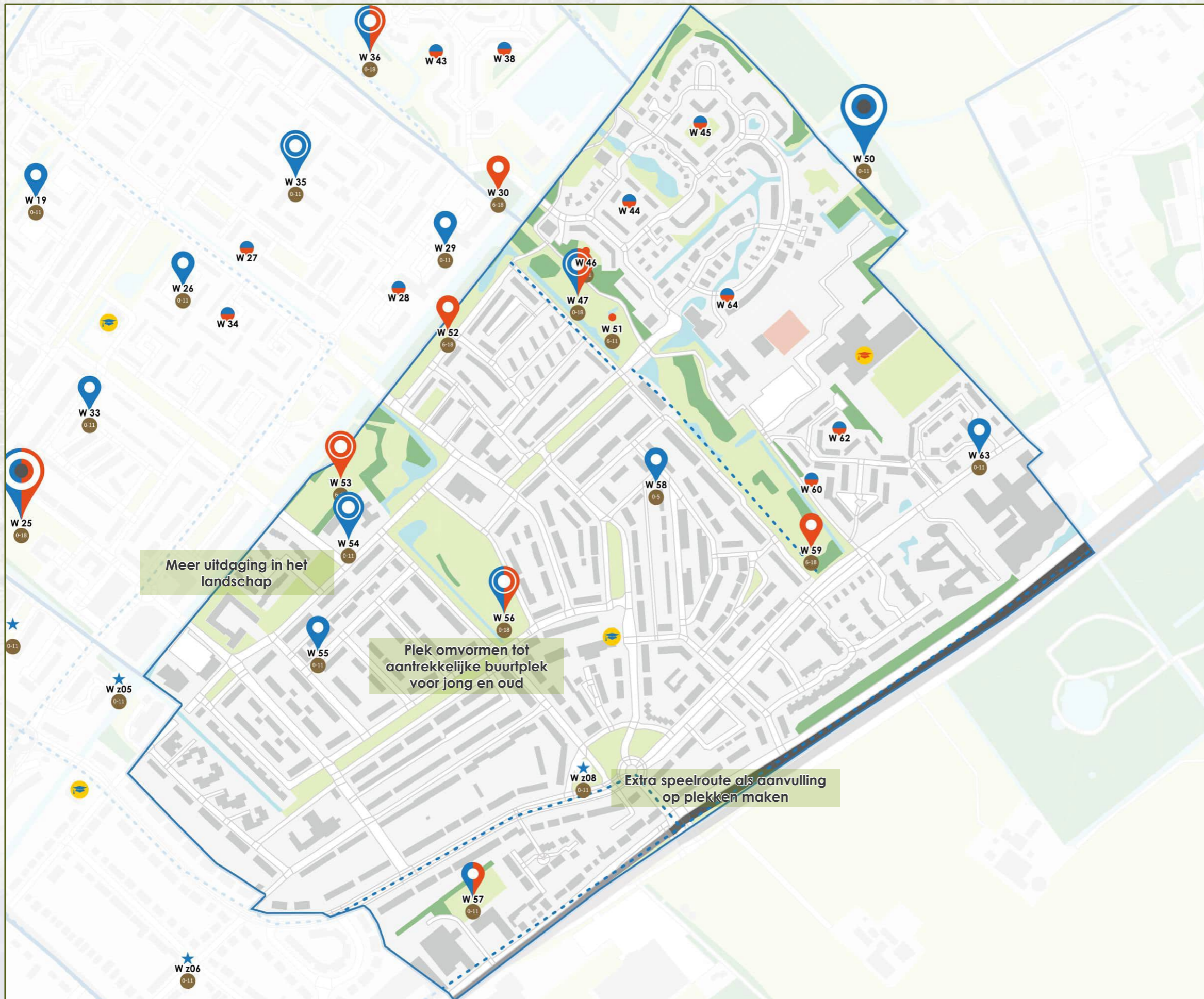
Info: Drie Papegaaien



Het aantal jeugdigen en jongeren zal gezien het aantal kinderen en jeugdigen de komende jaren sterk gaan afnemen. Het aantal jeugdigen van nu circa 80 naar circa 20. Het aantal jongeren van nu circa 130 naar over 5 á 10 jaar circa 90. De kinderen en jeugdigen wonen daarnaast zeer verspreid.

De Papegaaienlaan en Backershagenlaan vormen speelgrenzen voor kinderen tot en met circa 8 jaar. In de grootste speelbuurt wonen minder dan 20 kinderen maar nog wel ruim 60 jeugdigen. Een goede steunplek naast het schoolplein voor spelen en sporten is hier gewenst. Ook voor het aantal jongeren in de buurt is minimaal één goede sportplek gewenst. Er is echter buiten de particuliere tuinen om geen openbare ruimte om een plek te maken. Het advies is om in plaats hiervan te zoeken naar een mooie speelroute. Jongeren kunnen gebruik maken van de sportvoorzieningen bij de middelbare school aan de Backershagenlaan als alternatief.

Groot Deijleroord en Ter Weer: plankkaart



Aandachtspunten:

- In het zuiden van de buurt de speelruimte nog krachtiger inrichten voor het aantal kinderen, jeugdigen en jongeren wat hier woont.
- Waar ruimte voor plek ontbreekt aanvullen met speelroute
- In het noorden enkele plekken combineren zodat er meer samenspeelkansen ontstaan.

LEGENDA

PLEKKEN:

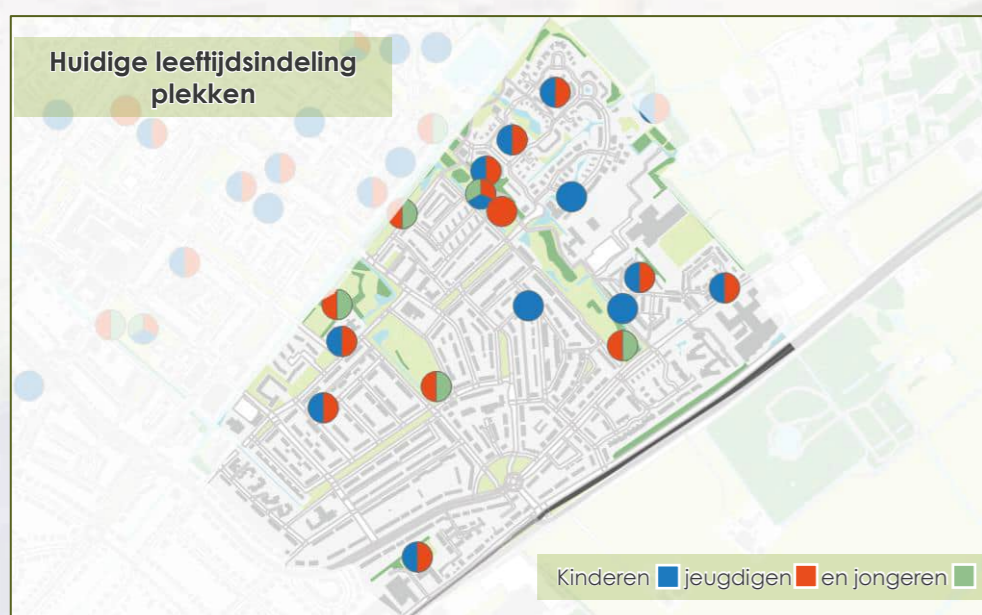
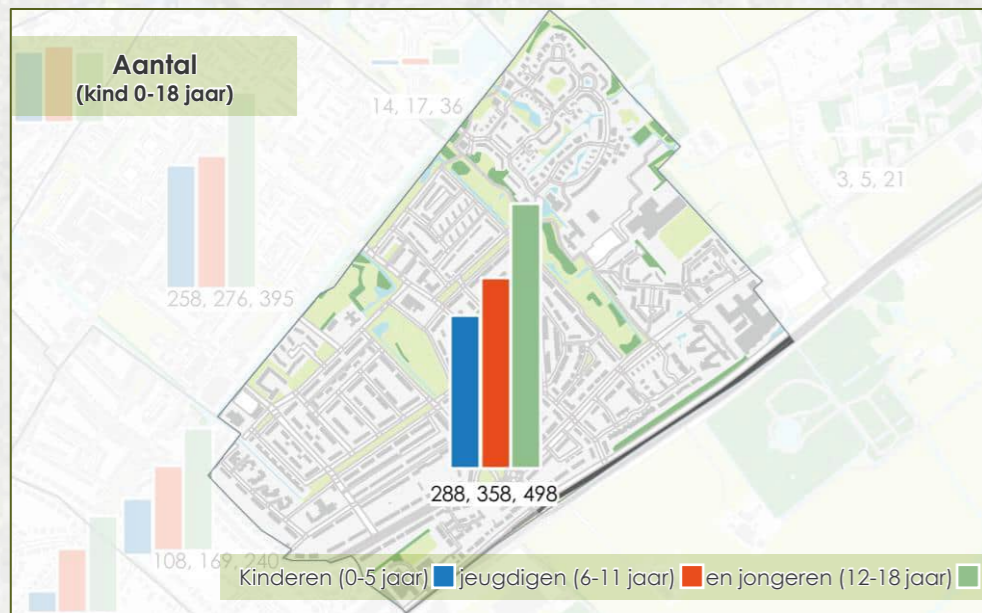
- Kernplek spelen
- Kernplek sporten
- Buurtplek spelen
- Buurtplek sporten
- Steunplek spelen
- Steunplek sporten
- Maatregel spelen
- onderdeel van andere plek
- Straatplek voor spelen, sporten, ontmoeten, bewegen
- Leeftijdscategorie plek
- Basisschool
- Middelbare school

LIJNEN:

- Speelgrens
- Spoorlijn

OVERIG:

- Park/bos
- Water
- Sportveld
- Park/gras
- Bebouwing

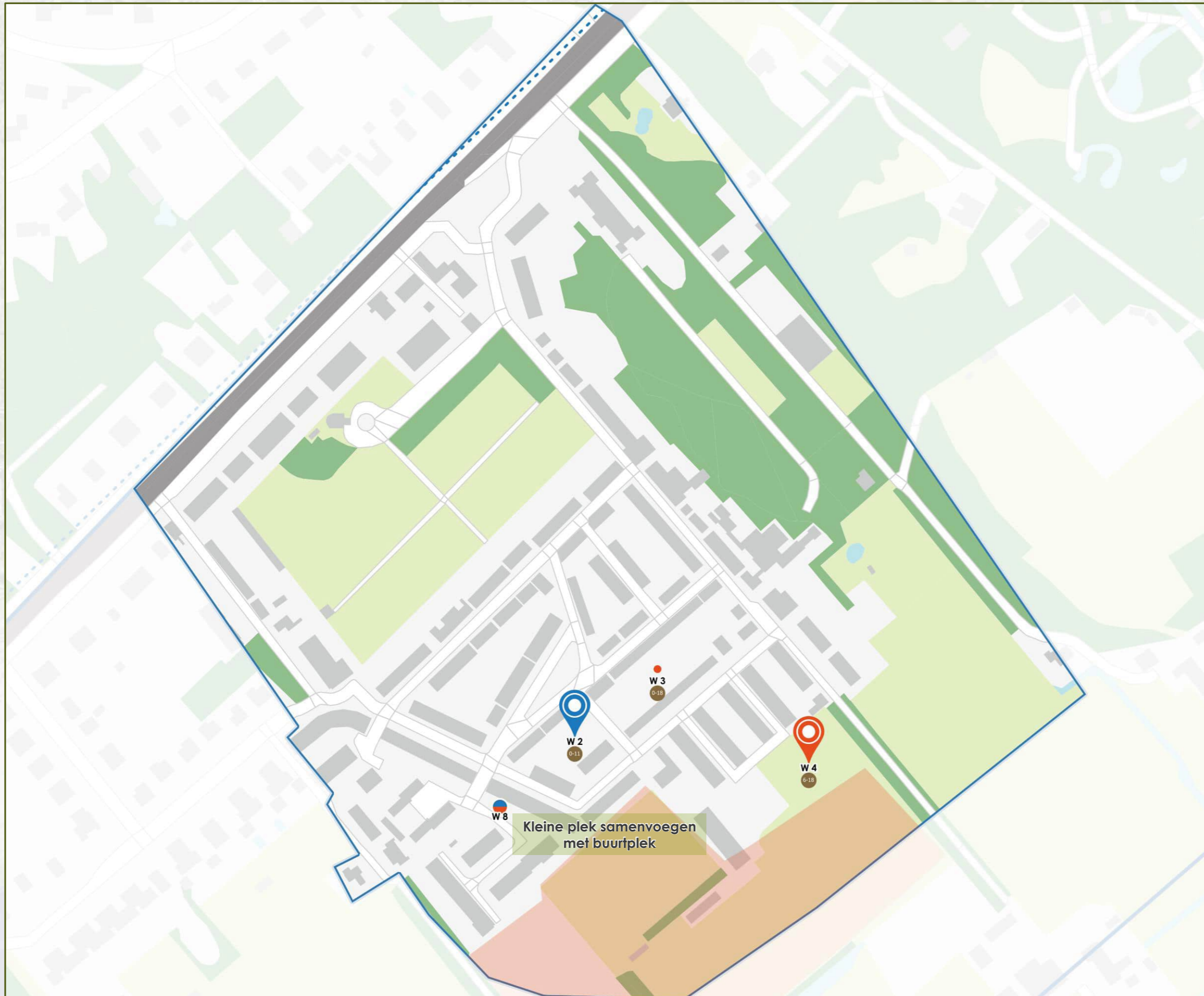


In deze buurt wonen veel kinderen ten opzichte van andere buurten in Wassenaar. De grootste kinderpiek is echter wel voorbij. Gezien het aantal kinderen en jeugdigen zal het aantal jeugdigen en jongeren de komende jaren gaan afnemen. Het aantal jeugdigen van nu circa 360 naar circa 290 en het aantal jongeren van nu circa 500 naar circa 420.

De Deijlerweg en het parkgebied langs de Seringenlaan en Zuidwijklaan vormen hier speelgrenzen voor kinderen tot 8 jaar. Voor de jeugd zijn daarom minimaal en vanwege het aantal kinderen zeker vier buurtplekken nodig. Voorgesteld wordt om ook de plek aan de Parklaan (Hoek Violierenweg) sterk te verbeteren voor spelen, sporten, bewegen en ontmoeten. Voor de plek aan de Van Groeneveltlaan geldt dit ook voor bewegen en ontmoeten. De plek aan de Zuidwijklaan is prima ingericht als buurtplek. De plek aan de Burmanlaan kan extra toestellen en variatie in het landschap gebruiken. In verband met de bereikbaarheid zijn voor kinderen tot en met 5 jaar en hun begeleiders (ouders/verzorgers) vier extra steunplekken nodig. Geschikt hiervoor zijn de plekken aan de Hyacintstraat, Van Montfoortlaan, Deijlerweg en Schoutstraat. Voor jongeren en jeugd zijn er zo vijf sportplekken, dit zijn er ruim voldoende. In de toekomst kan dit wellicht nog niets worden afgebouwd tot drie of vier.

In de parken en randzones van de buurt is veel ruimte te vinden voor de jeugd om in de natuur te spelen. Pleintjes zijn er niet zoveel, maar enkele straten zijn wel iets rustiger door het ontwerp. Hierdoor is, weliswaar beperkt, straatspel mogelijk. Her en der is ook water om in de zomer mee te spelen.

Verspreid over de buurt dienen voldoende ontmoetingsmogelijkheden te zijn. Niet alleen voor de jongeren, maar juist ook voor de mensen die slecht ter been zijn, zodat ze een rondje kunnen lopen met voldoende rustpunten.



Aandachtspunten:

- Prima afstemming tussen het aantal kinderen en aangeboden speelruimte.
- Kleine plek samenvoegen met buurtplek

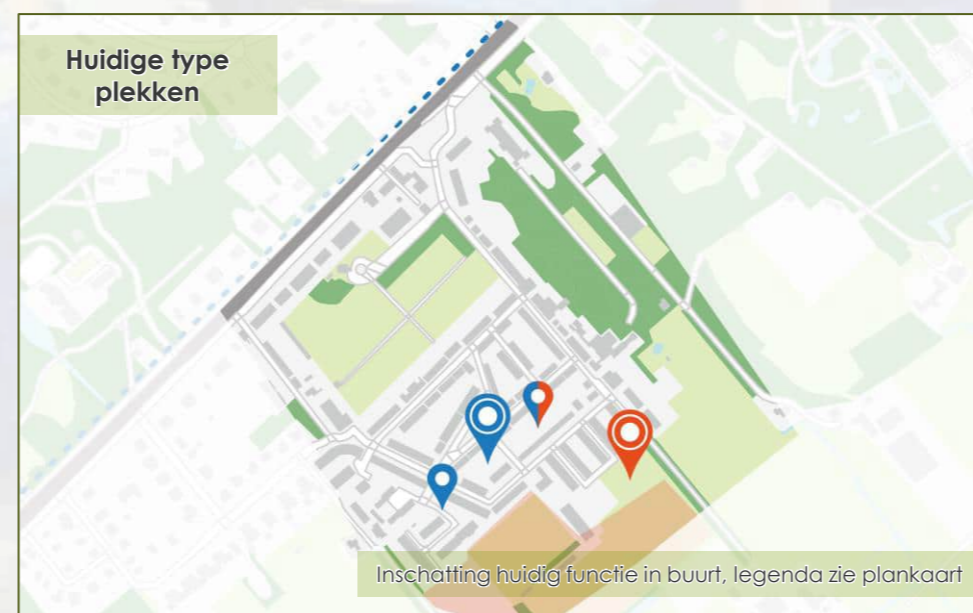
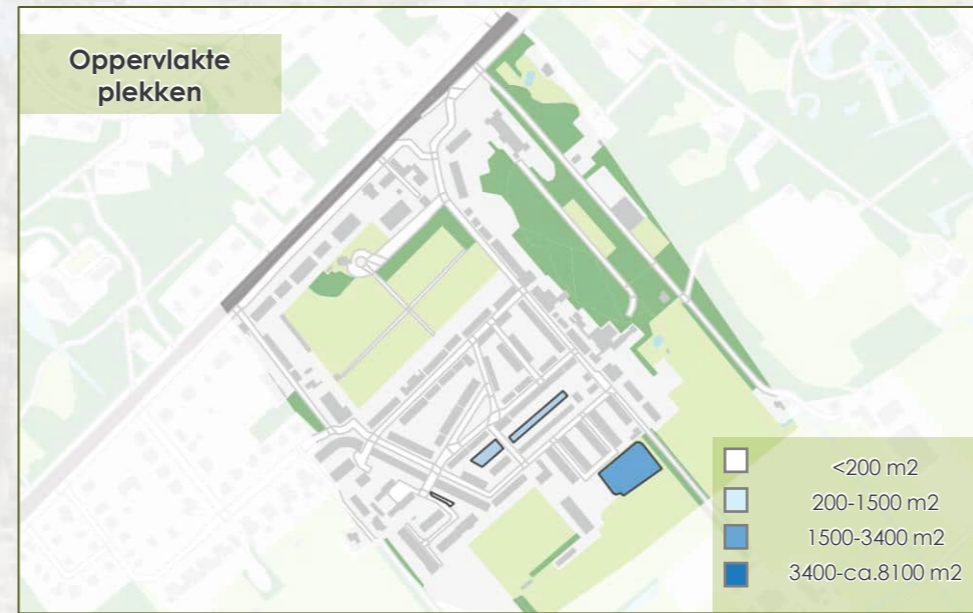
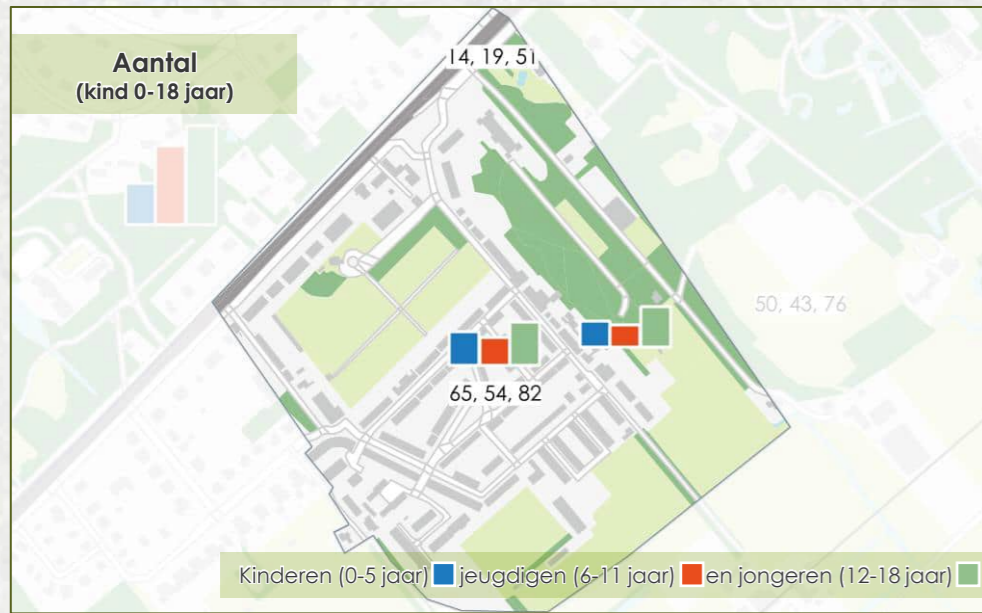
LEGENDA

PLEKKEN:

- Kernplek spelen
- Kernplek sporten
- Buurtplek spelen
- Buurtplek sporten
- Steunplek spelen
- Steunplek sporten
- Maatregel spelen
- onderdeel van andere plek
- Straatplek voor spelen, sporten, ontmoeten, bewegen
- Leeftijdscategorie plek
- Basisschool
- Middelbare school

- LIJNEN: Speelgrens
 Spoorlijn

- OVERIG: Park/bos Water Sportveld
 Park/gras Bebouwing



In Kerkehout plus aangrenzende huizen in Oud-Clingendaal wonen samen ruim 90 kinderen, iets meer dan 80 jeugdigen en ruim 100 jongeren (net iets meer dus dan in het nevenstaande kaartje te lezen valt). Het aantal jeugdigen neemt hierdoor naar verwachting de komende jaren nog iets toe.

Voor het aantal jeugdigen is het goed als er één echt aantrekkelijke buurtplek ligt in de buurt. Die is er nu al aan de Agathastraat. Gezien de ligging en de ruimte hier kan er beter nog een aanvullende sportplek zijn voor jongeren, die plek is er nu al aan de Charlottestraat. De speelplek aan de Wouterstraat kan worden afgebouwd als formele speelplek vanwege de afstand tot een echt aantrekkelijke ingericht buurtplek aan de Agathastraat.

In de bosranden rondom het buurtje is genoeg ruimte te vinden voor de jeugd om in de natuur te spelen. Pleintjes zijn er niet, ook de straten zijn niet rustig. Wel zijn er overal stoepen. Hierdoor is, weliswaar beperkt, straatspel mogelijk. Water is slechts bereikbaar via privéterreinen en achter de sportvelden. Voor kinderen dus minimaal beschikbaar om mee te spelen in de zomer.

Verspreid over de buurt dienen voldoende ontmoetingsmogelijkheden te zijn. Niet alleen voor de jongeren, maar juist ook voor de mensen die slecht ter been zijn, zodat ze een rondje kunnen lopen met voldoende rustpunten.



Aandachtspunten:

- Verbeteren openbare ruimte voor spelen voor kinderen en jeugd: speelroute maken en bewoners ruimte geven om tijdelijke speelstraten in te richten.

LEGENDA

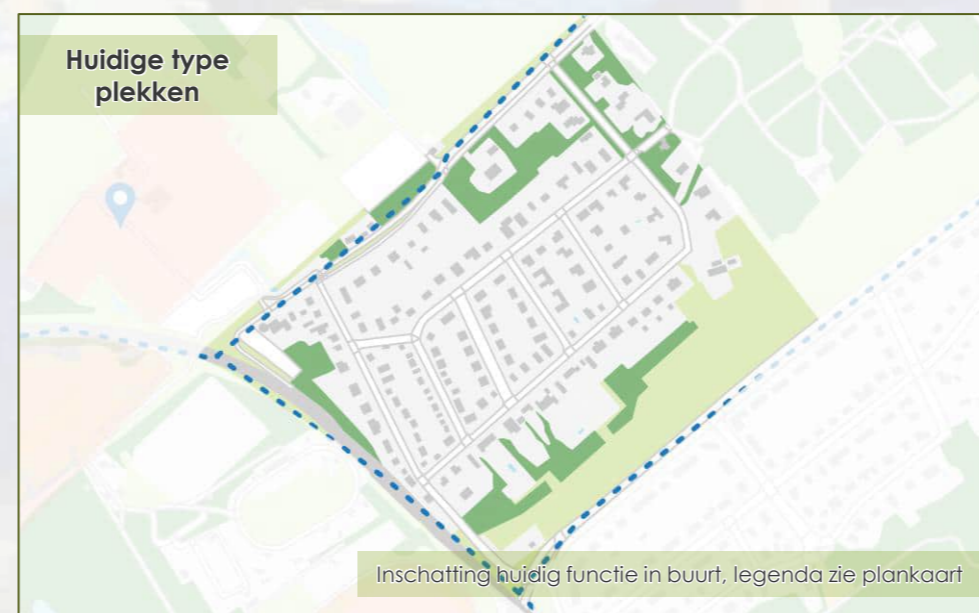
PLEKKEN:

- Kernplek spelen
- Kernplek sporten
- Buurtplek spelen
- Buurtplek sporten
- Steunplek spelen
- Steunplek sporten
- Maatregel spelen
- onderdeel van andere plek
- Straatplek voor spelen, sporten, ontmoeten, bewegen
- Leeftijdscategorie plek
- Basisschool
- Middelbare school

- ### LIJNEN:
- Speelgrens
 - Spoorlijn

- ### OVERIG:
- Park/bos
 - Water
 - Sportveld
 - Park/gras
 - Bebouwing

Info: Klingenbosch

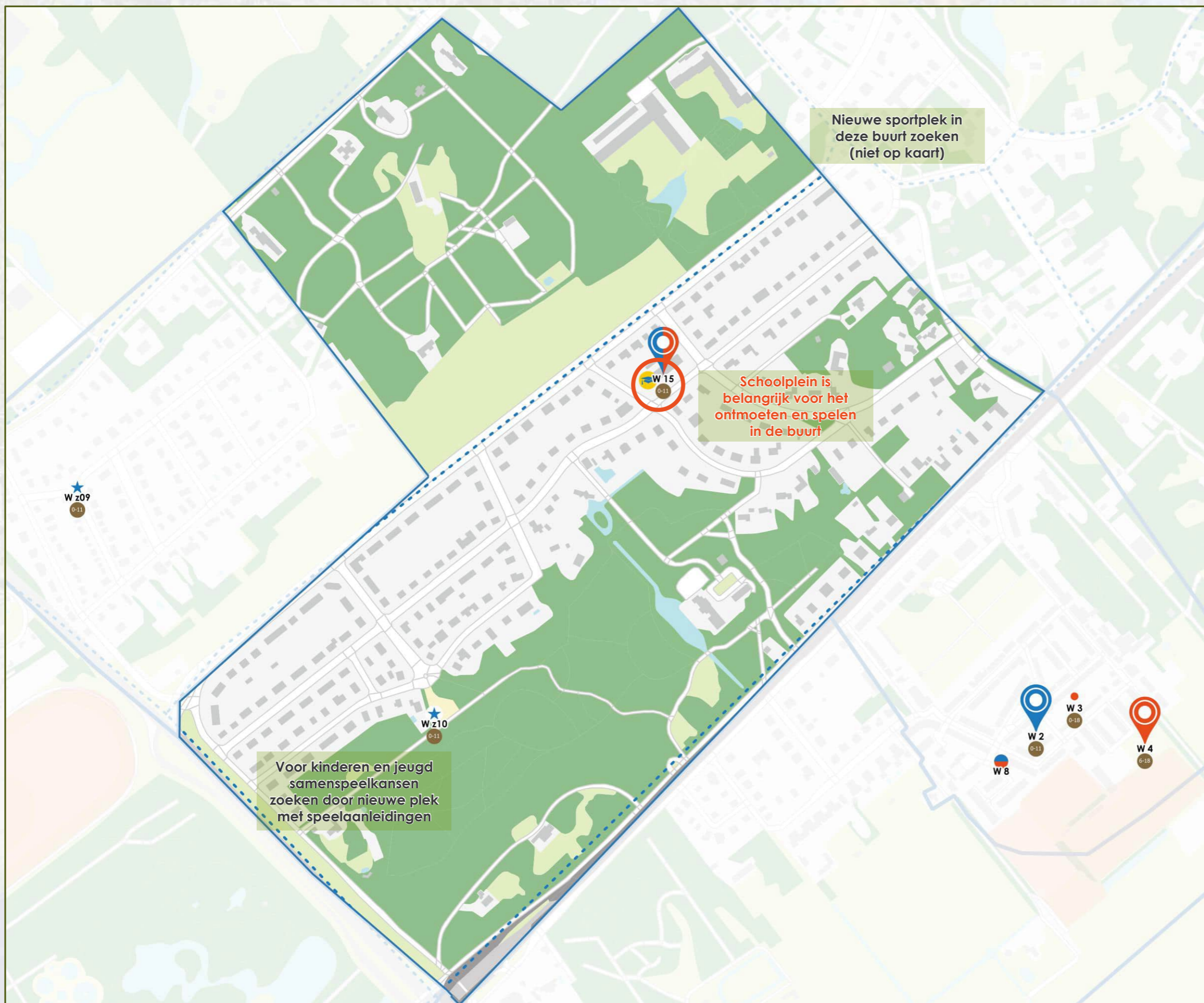


De kinderaantallen lopen sterk terug, het aantal kinderen is tweemaal zo weinig als het aantal jeugdigen. Het aantal jongeren zal de komende jaren ook sterk dalen.

Voor kinderen en jeugd is er op privéterrein ruimte om in de natuur te spelen. Een gezamenlijke openbare plek hiervoor is moeilijk aan te wijzen. Ook straatspel is lastig gezien de opzet van de buurt. De jeugd mist ook toegang tot water om in de zomer aan te spelen.

Voor het aantal kinderen en jeugd wordt gezocht naar één extra speelroute door de buurt ter compensatie van een speelplek. Jongeren moeten voor het sporten en ontmoeten uitwijken naar andere buurten of naastgelegen sportpark.

Verspreid over de buurt dienen voldoende ontmoetingsmogelijkheden te zijn. Niet alleen voor de jongeren, maar juist ook voor de mensen die slecht ter been zijn, zodat ze een rondje kunnen lopen met voldoende rustpunten.



Aandachtspunten:

- Verbeteren openbare ruimte voor spelen voor kinderen en jeugd: toevoegen natuurlijke speelprikkels en ontmoetingsvoorzieningen voor begeleiders.
- Voor jongeren uit meerdere buurten onderzoeken of het mogelijk is om tenminste één extra sport- en ontmoetplek te maken (niet op kaart).

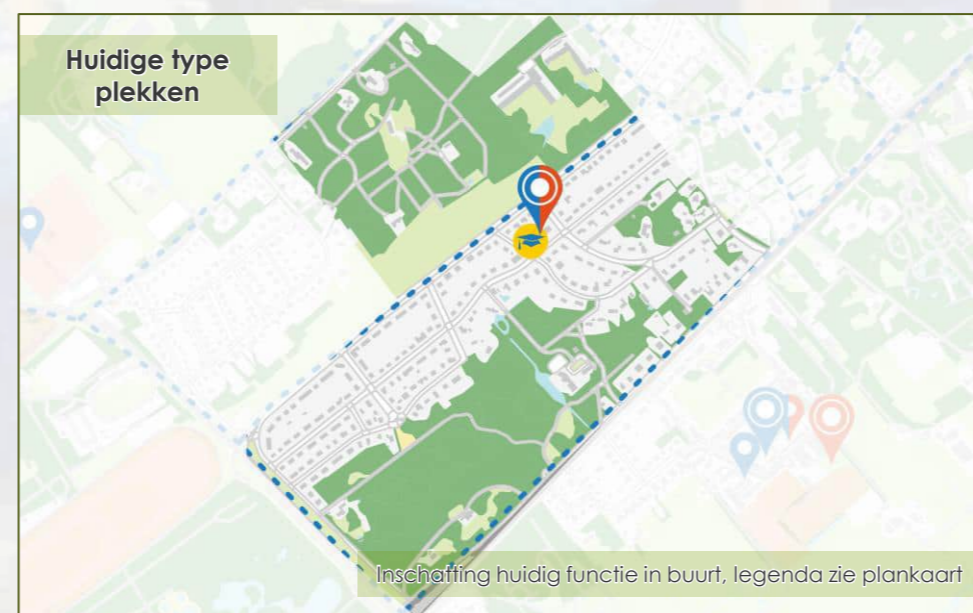
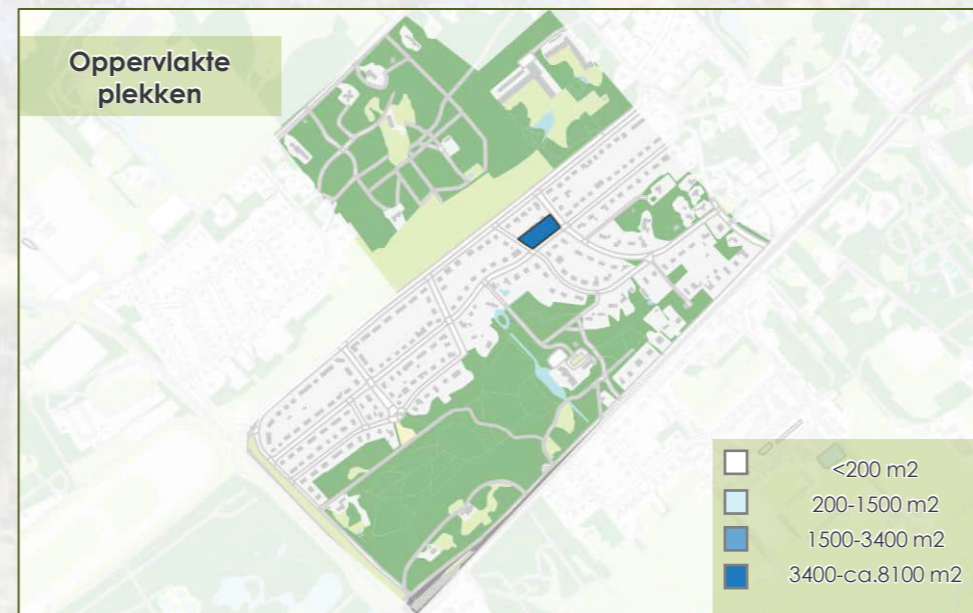
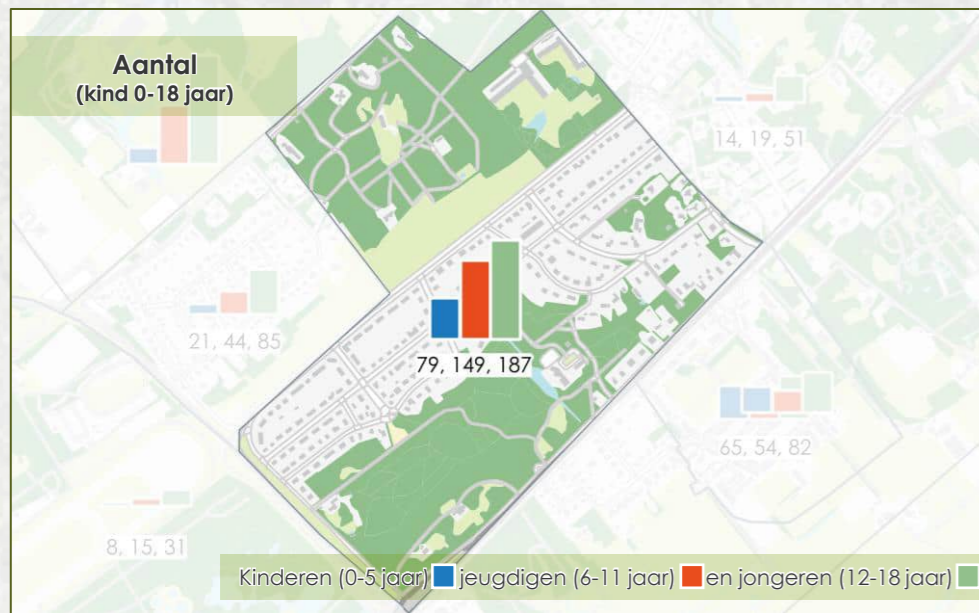
LEGENDA

PLEKKEN:

- Kernplek spelen
- Kernplek sporten
- Buurtplek spelen
- Buurtplek sporten
- Steunplek spelen
- Steunplek sporten
- Maatregel spelen
- onderdeel van andere plek
- Straatplek voor spelen, sporten, ontmoeten, bewegen
- Leeftijdscategorie plek
- Basisschool
- Middelbare school

- LIJNEN: Speelgrens
 Spoorlijn

- OVERIG: Park/bos Water Sportveld
 Park/gras Bebouwing



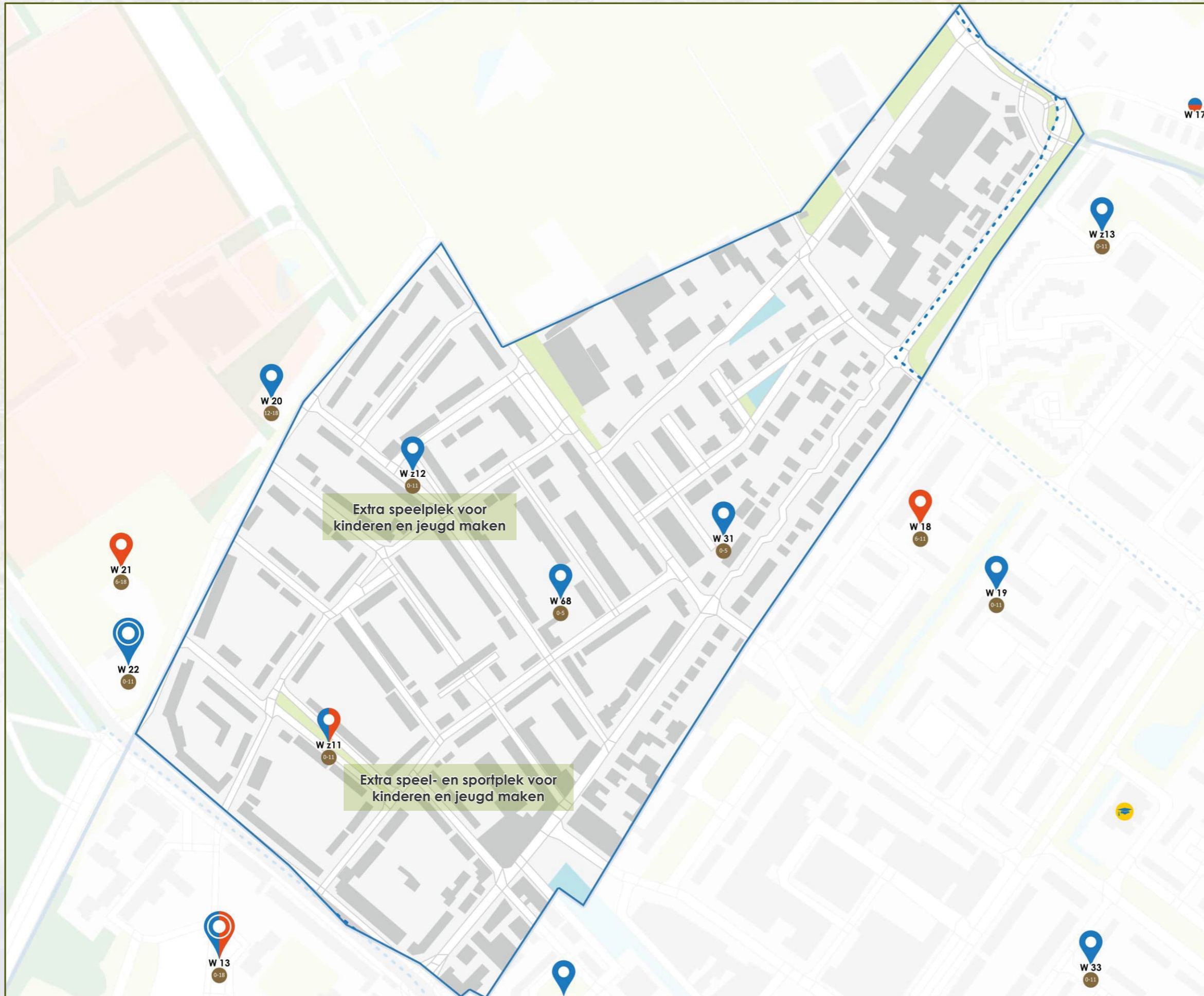
De grootste kinderpiek is in deze buurt voorbij. Het aantal jeugdigen zal in de komende jaren met de helft afnemen van circa 150 nu naar circa 80 in de toekomst. Het aantal jongeren blijft gelijk met circa 170 á 180 gezien het aantal jeugdigen de komende jaren.

Jeugdigen kunnen in het bos rondom het Zandje in de grote hoeveelheid groen in de natuur spelen. Ook hebben kinderen en jeugd in tuinen veel groene speelruimte. De straten zijn door de ruime opzet van de buurt redelijk rustig, doordat het aantal kinderen en jeugdigen zo verspreid wonen is straatspel weinig mogelijk. Er zijn kleine stukjes water waar de jeugd mogelijk in de zomer mee kan spelen.

Het bestaande openbare schoolplein aan de Bloemcampaan is geschikt als buurtplek voor kinderen en jeugd. In combinatie met de ruimte om in de natuur te spelen is dit net voldoende. Als verbetering van de speelruimte is het advies om bij het Zandje extra (natuurlijke) speelprikkels aan te brengen en tevens ontmoetingsvoorzieningen voor begeleiders van kinderen.

Evenals in naastgelegen buurt Klingenbosch zullen jongeren moeten uitwijken naar sport- en ontmoetingsvoorzieningen in andere buurten of sportparken. Wellicht dat het naar de toekomst toe voor meerdere buurten samen (Klingenbosch, Nieuw-Wassenaar, Oud-Wassenaar en De Kieviet) mogelijk is om in overleg met de bewoners toch één openbare sport- en ontmoetingsvoorzieningen hier aan te leggen.

Verspreid over de buurt dienen voldoende ontmoetingsmogelijkheden te zijn. Niet alleen voor de jongeren, maar juist ook voor de mensen die slecht ter been zijn, zodat ze een rondje kunnen lopen met voldoende rustpunten.



Aandachtspunten:

- Gezien aantal kinderen en jeugd twee extra plekken voor spelen zoeken.

LEGENDA

PLEKKEN:

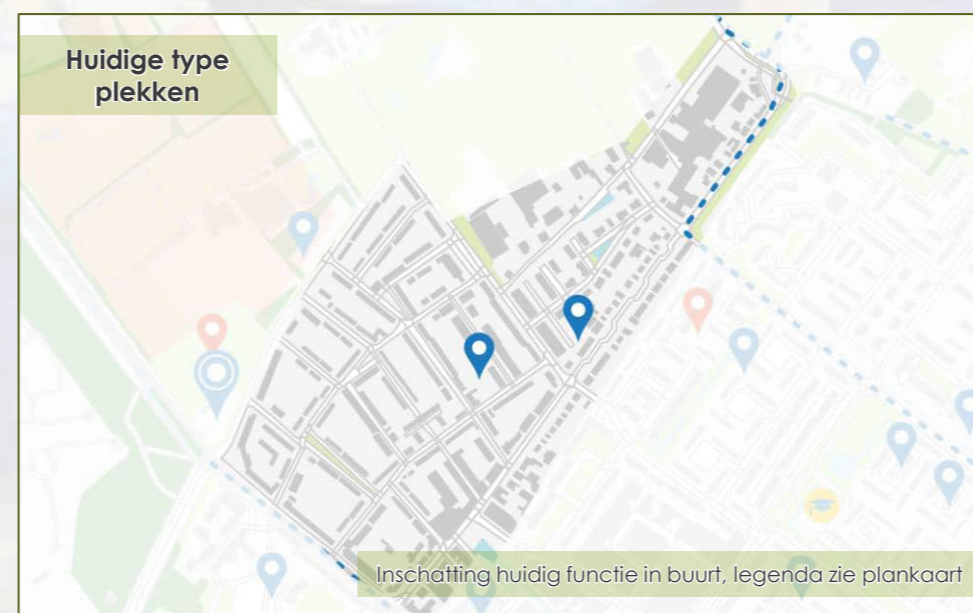
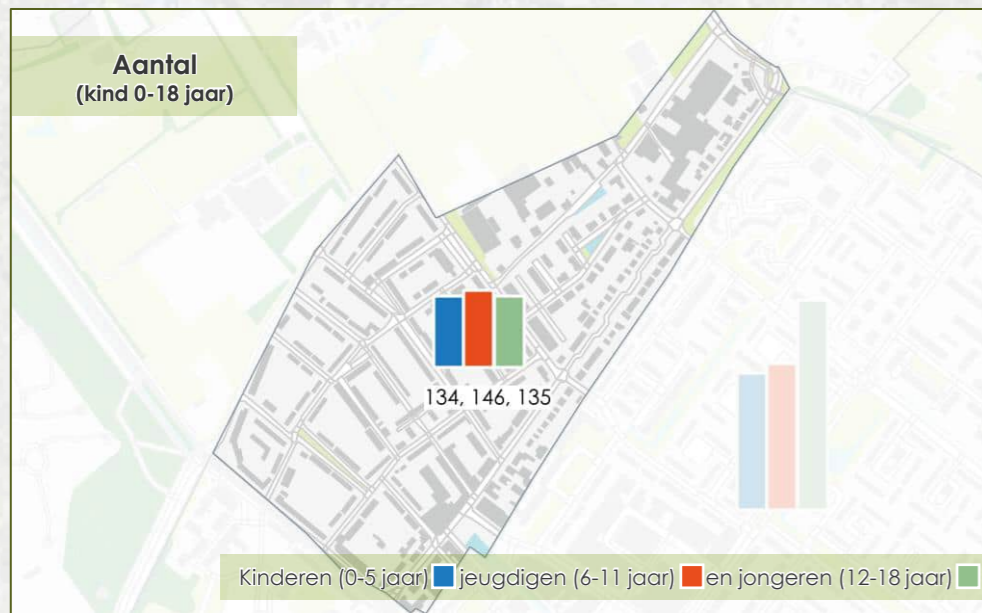
- Kernplek spelen
- Kernplek sporten
- Buurtplek spelen
- Buurtplek sporten
- Steunplek spelen
- Steunplek sporten
- Maatregel spelen
- onderdeel van andere plek
- Straatplek voor spelen, sporten, ontmoeten, bewegen
- Leeftijdscategorie plek
- Basisschool
- Middelbare school

LIJNEN:

- Speelgrens
- Spoorlijn

OVERIG:

- Park/bos
- Water
- Sportveld
- Park/gras
- Bebouwing



Gezien het aantal kinderen blijft het aantal jeugdigen de komende jaren stabiel zo rond de 140. Het aantal jongeren neemt echter wel iets toe gezien het aantal jeugdigen van nu circa 140 tot 170.

In deze buurt is weinig ruimte om in de natuur te spelen voor de jeugd. Ook in de tuinen is weinig ruimte voor kinderen en de jeugd om te spelen. Op straat en op pleintjes is er wel voldoende ruimte voor straatspel. Bij de Haven is plek om met water te spelen in de zomer.

Gezien het aantal jeugdigen en het oppervlakte van de buurt zijn er twee buurtplekken voor de jeugd nodig. De ruimte hiervoor ontbreekt, er is wel ruimte voor twee kleinere steunplekken (zoekgebieden) waar de jeugd zou kunnen spelen en sporten, hierbij wordt gedacht aan het Bothaplein en Rozensteinstraat. Bovendien is aanvullend de goed ingerichte plek aan de Dr. Mansveltkade beschikbaar als buurtplek. Voor kinderen tot en met 5 jaar (onder begeleiding van hun ouders/verzorgers) zijn aanvullend twee steunplekken nodig om een goede spreiding te garanderen (max. 5 minuten lopen). Die zijn er al aan de Vorenbroekstraat en Pieter Maritzstraat. Bij de Vorenbroekstraat is wat meer schaduw gewenst. Voor jongeren is de bestaande sportplek aan Dr. Mansveltkade voldoende ingericht.

Verspreid over de buurt dienen voldoende ontmoetingsmogelijkheden te zijn. Niet alleen voor de jongeren, maar juist ook voor de mensen die slecht ter been zijn, zodat ze een rondje kunnen lopen met voldoende rustpunten.



Aandachtspunten:

- Geen aanvullingen nodig in deze buurt als het gaat om speelruimte.

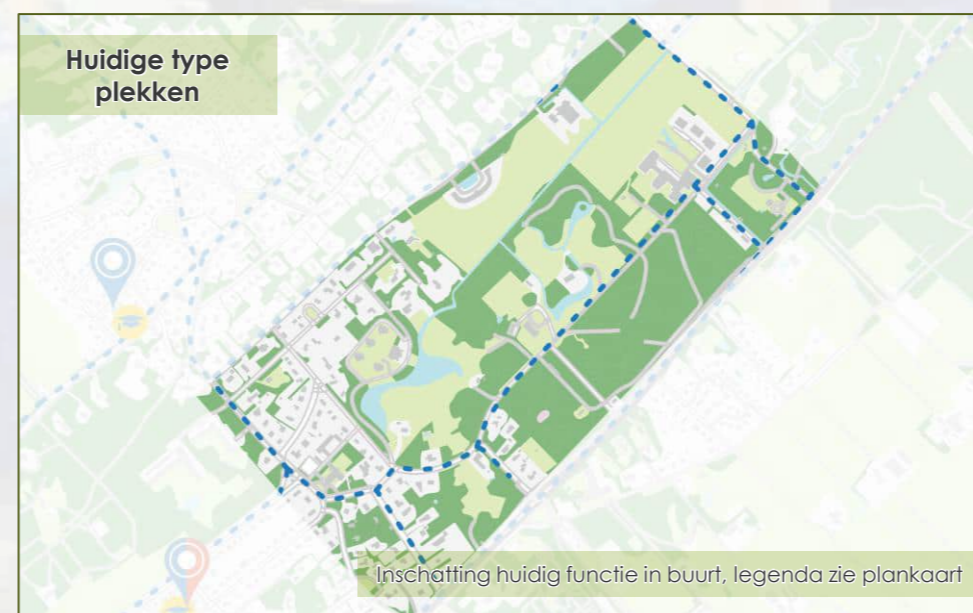
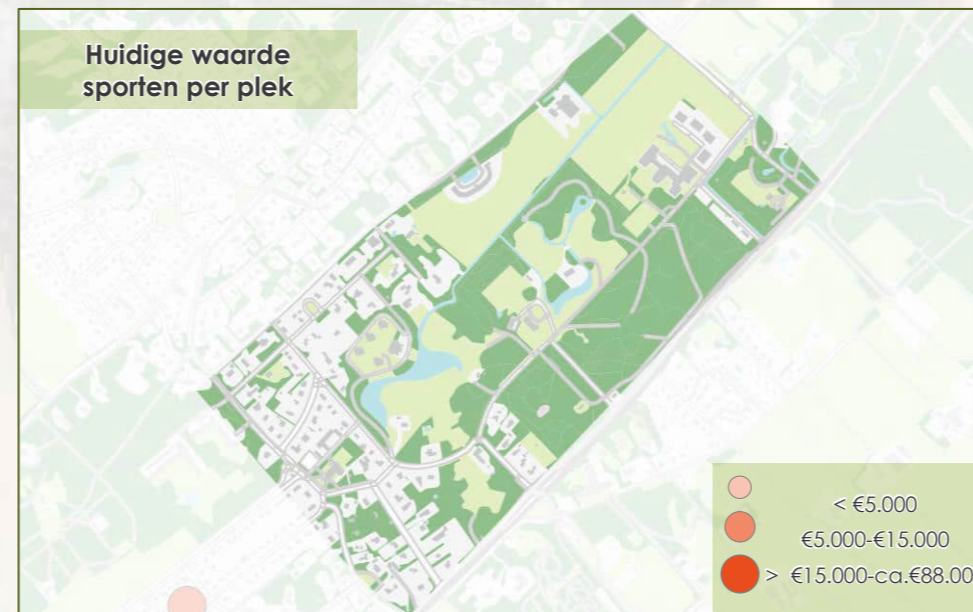
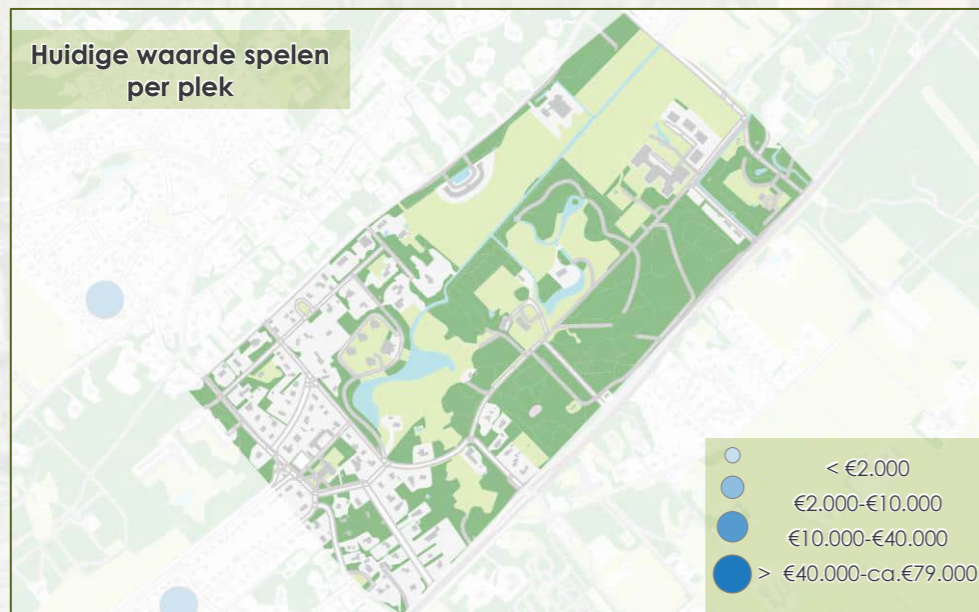
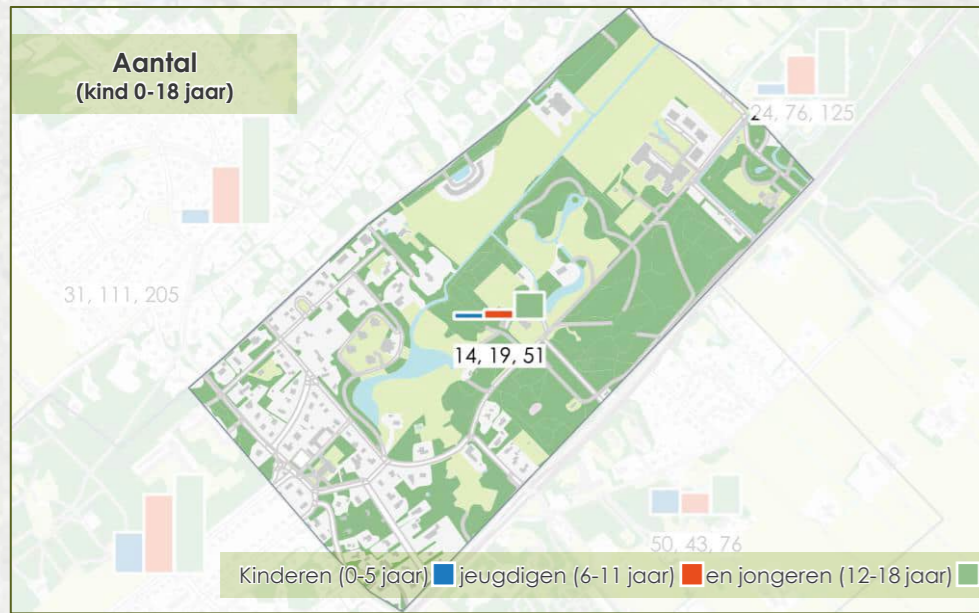
LEGENDA

PLEKKEN:

- Kernplek spelen
- Kernplek sporten
- Buurtplek spelen
- Buurtplek sporten
- Steunplek spelen
- Steunplek sporten
- Maatregel spelen
- onderdeel van andere plek
- Straatplek voor spelen, sporten, ontmoeten, bewegen
- Leeftijdscategorie plek
- Basisschool
- Middelbare school

- ### LIJNEN:
- Speelgrens
 - Spoorlijn

- ### OVERIG:
- Park/bos
 - Water
 - Sportveld
 - Park/gras
 - Bebouwing



In Oud-Wassenaar is de kinderdichtheid zeer laag, er wonen weinig kinderen, jeugdigen en jongeren verspreid over het oppervlakte van de buurt. Het aantal jeugdigen blijft stabiel de komende jaren zo rond de 10 á 20. Het aantal jongeren zal naar verwachting nog dalen van nu circa 50 naar circa 20.

Voor de jeugd is het groen wat er is, niet beschikbaar om in de natuur te spelen omdat het achter hekken staat en privé eigendom is. Ook straatspel is door het doorgaande karakter van de straten niet mogelijk. Idem het water, het is wel aanwezig maar niet op openbaar gebied.

Gezien het aantal kinderen en jeugdigen is er geen nieuwe formele speelplek nodig. Omdat het aantal jongeren sterk gaat afnemen is in deze buurt ook geen sportplek nodig.

Verspreid over de buurt dienen voldoende ontmoetingsmogelijkheden te zijn. Niet alleen voor de jongeren, maar juist ook voor de mensen die slecht ter been zijn, zodat ze een rondje kunnen lopen met voldoende rustpunten.



Aandachtspunten:






- Geen aanvullingen nodig in deze buurt als het gaat om speelruimte.

LEGENDA

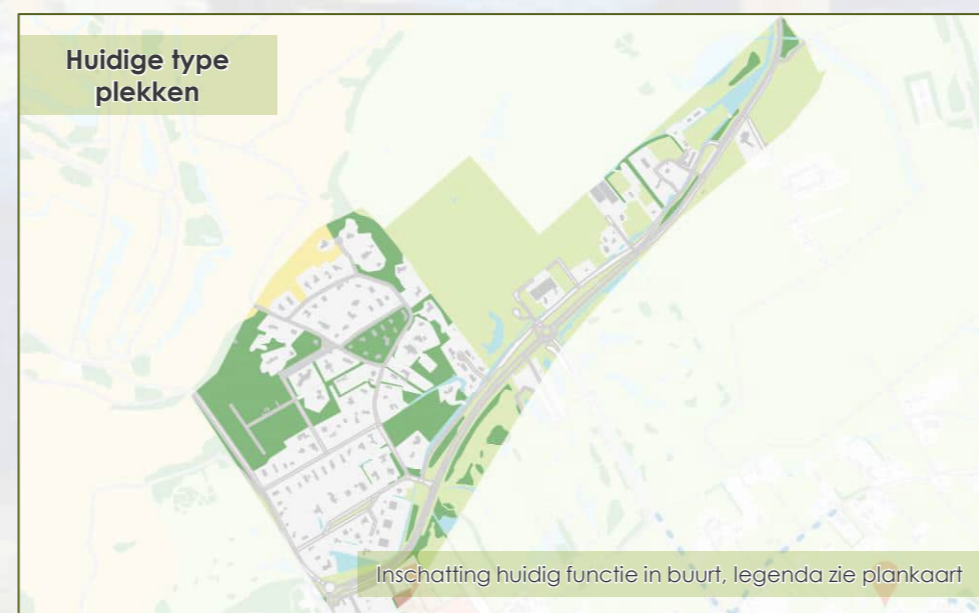
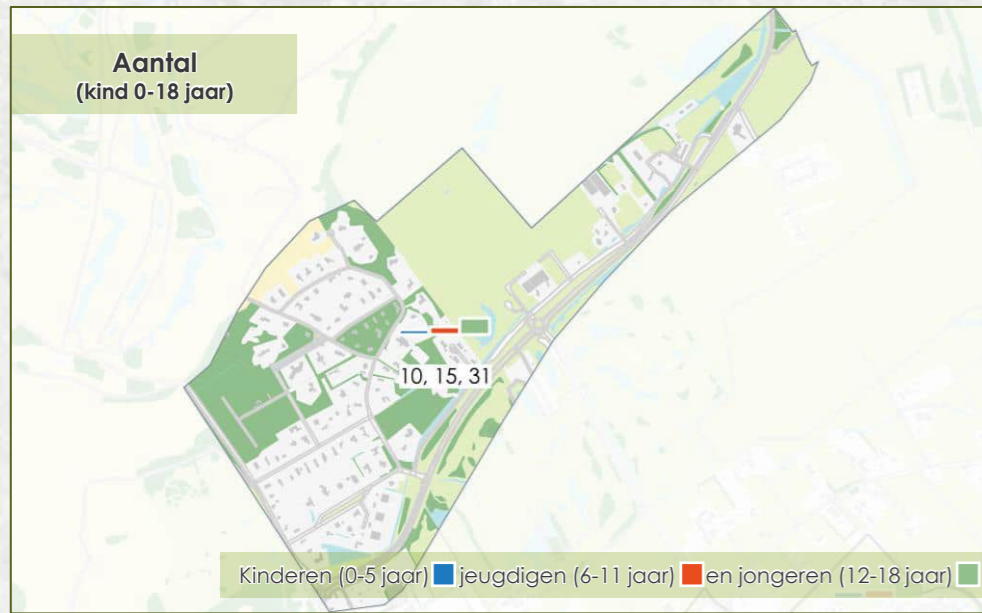
PLEKKEN:

-  Kernplek spelen
-  Kernplek sporten
-  Buurtplek spelen
-  Buurtplek sporten
-  Steunplek spelen
-  Steunplek sporten
-  Maatregel spelen
-  onderdeel van andere plek
-  Straatplek voor spelen, sporten, ontmoeten, bewegen
-  Leeftijdscategorie plek
-  Basisschool
-  Middelbare school

- ### LIJNEN:
-  Speelgrens
 -  Spoorlijn

- ### OVERIG:
- | | | |
|---|---|---|
|  Park/bos |  Water |  Sportveld |
|  Park/gras |  Bebouwing | |

Info: Rijksdorp met De Pan

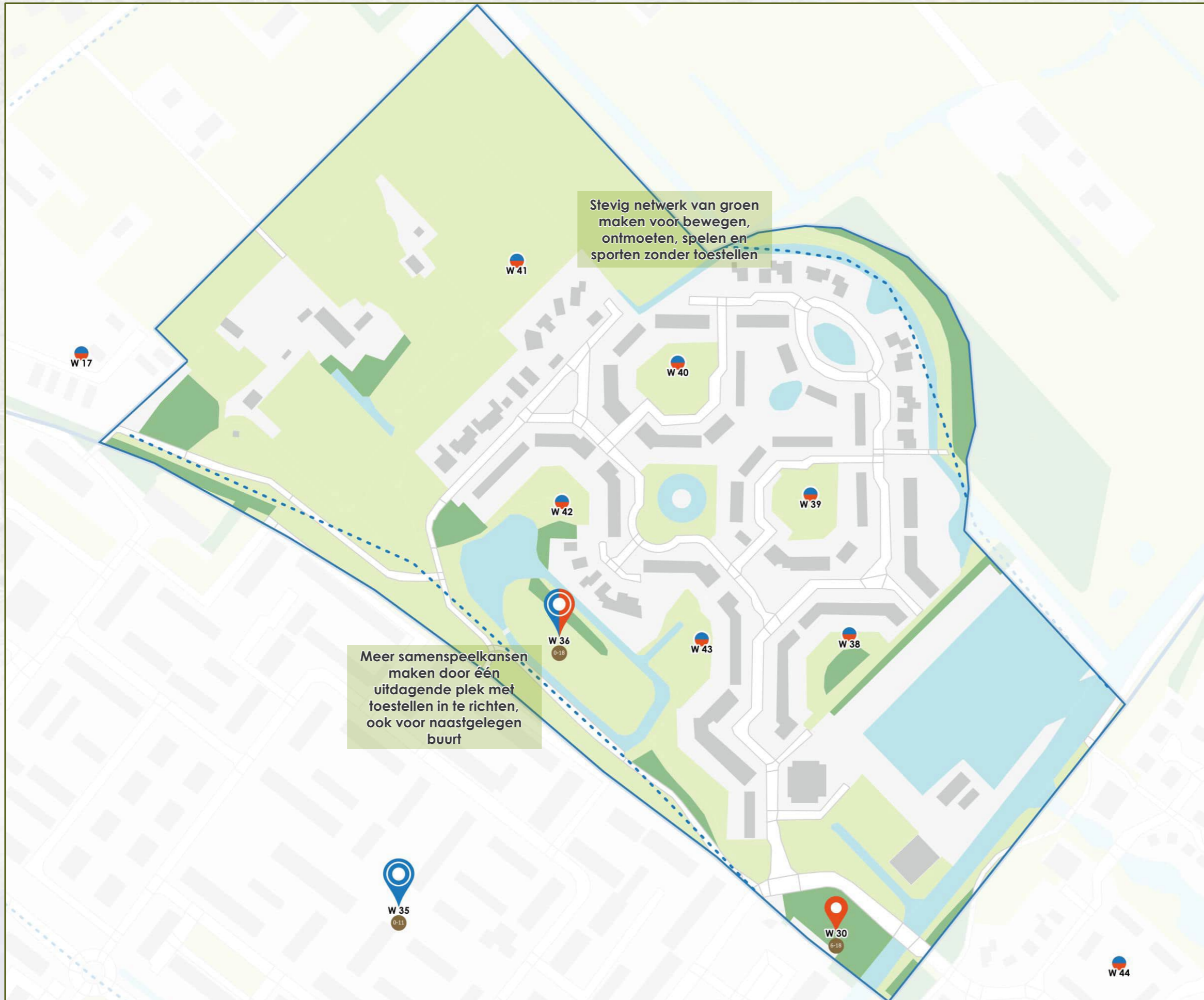


In Rijksdorp met De Pan is de kinderdichtheid zeer laag, er wonen weinig kinderen, jeugdigen en jongeren verspreid over het oppervlakte van de buurt. Het aantal jeugdigen blijft stabiel de komende jaren rond de 10 á 20. Het aantal jongeren zal naar verwachting nog dalen van nu circa 30 naar circa 20.

Voor de jeugd is er veel ruimte om de in de natuur te spelen grenzend aan de buurt, namelijk in de duinen. Water, bosjes, bomen en zand in overvloed.

Gezien het aantal kinderen en jeugdigen is er geen formele speelplek nodig. Omdat het aantal jongeren sterk gaat afnemen is in deze buurt ook geen sportplek nodig.

Verspreid over de buurt dienen voldoende ontmoetingsmogelijkheden te zijn. Niet alleen voor de jongeren, maar juist ook voor de mensen die slecht ter been zijn, zodat ze een rondje kunnen lopen met voldoende rustpunten.



Aandachtspunten:

- Te veel speelplekken in verhouding tot het aantal kinderen en jeugdigen. Kinderen en jeugd hebben meer samenspeelkansen als er één uitdagende buurtplek is.
- Buurtplek ook echt aantrekkelijk maken door voorzieningen aan te brengen voor ontmoeting van jong en oud.

LEGENDA

PLEKKEN:

- Kernplek spelen
- Kernplek sporten
- Buurtplek spelen
- Buurtplek sporten
- Steunplek spelen
- Steunplek sporten
- Maatregel spelen
- onderdeel van andere plek
- Straatplek voor spelen, sporten, ontmoeten, bewegen
- Leeftijdscategorie plek
- Basisschool
- Middelbare school

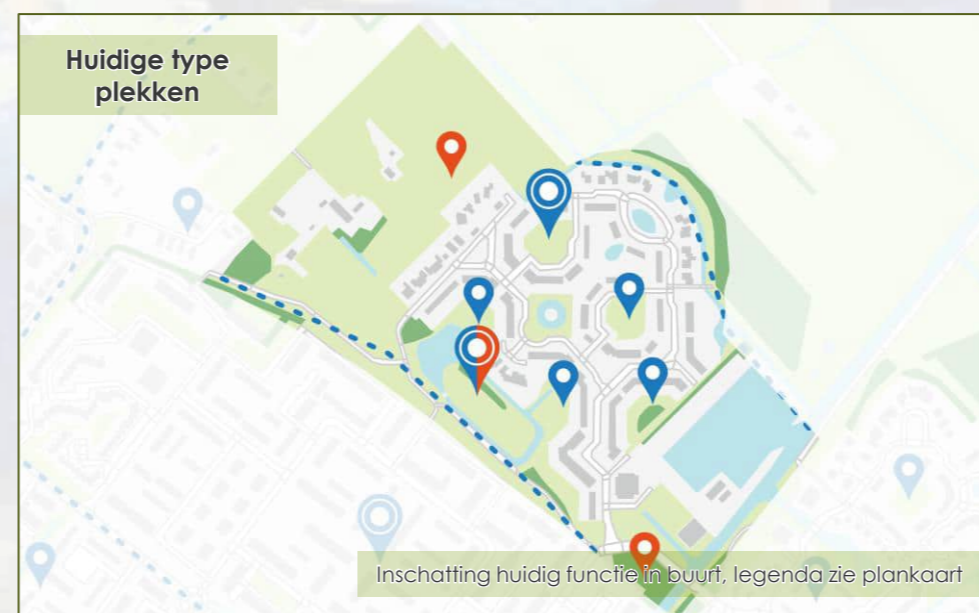
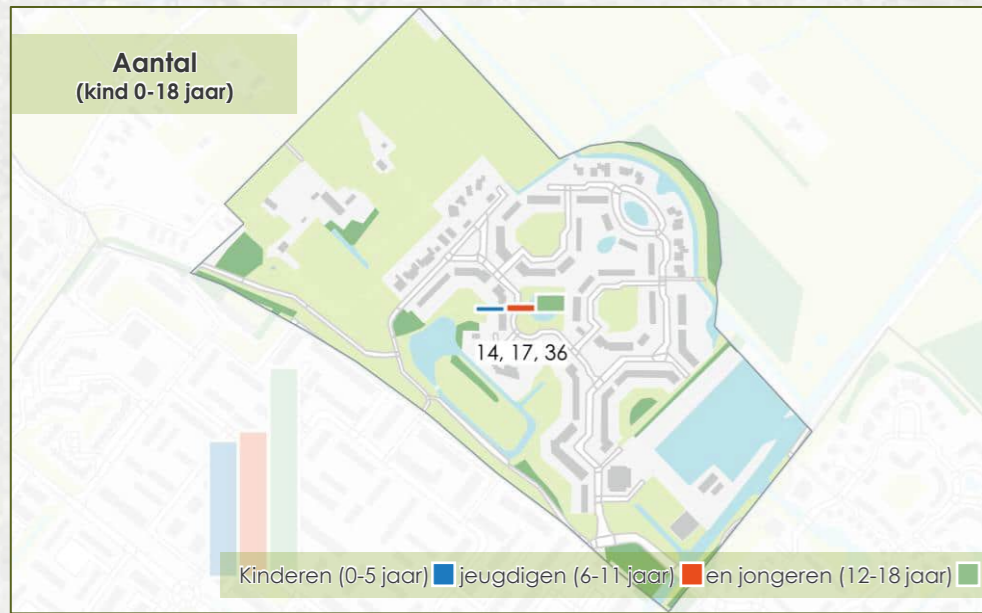
LIJNEN:

- Speelgrens
- Spoorlijn

OVERIG:

- Park/bos
- Water
- Sportveld
- Park/gras
- Bebouwing

Info: Weteringpark

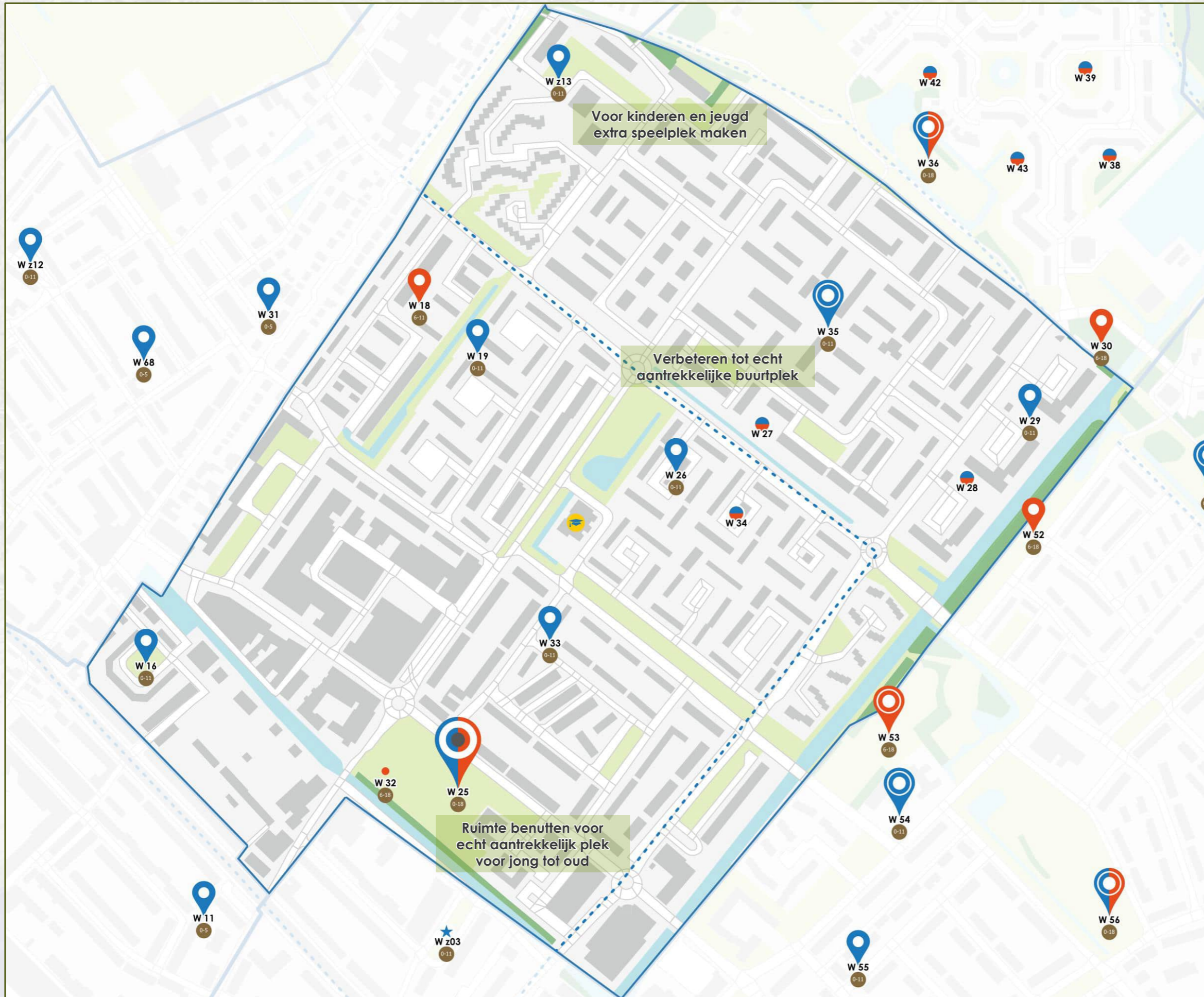


Het aantal kinderen neemt niet af of toe ten opzichte van het aantal jeugdigen. Het aantal jeugdigen blijft schommelen rond de 20. Het aantal jongeren zal nog iets afnemen de komende jaren van nu circa 40 tot circa 20.

In de buurt is veel ruimte om te spelen in de natuur door kinderen en jeugd. Er is volop water, grasveldjes, bosjes en bomen te vinden. Er zijn rustige hoekjes op straat voor straatspel.

Voor het aantal kinderen en jeugdigen in deze buurt is één kleine buurtplek voldoende. Voorgesteld wordt om die te maken daar waar het meeste ruimte is aan de Polanenpark. Het aantal kinderen is vergelijkbaar met bijvoorbeeld de buurten Oud-Wassenaar en Rijksdorp met De Pan, echter hier is de kinderdichtheid wel een stuk hoger. Hierdoor zullen meer kinderen en vooral jeugdigen elkaar opzoeken om samen te gaan spelen. Voor kinderen en jeugd ook de naastgelegen buurt Zijlwatering en haven is deze plek in het Polanenpark redelijk goed bereikbaar en geschikt als extra speel- en sportmogelijkheid. De plek moet hiervoor wel een extra ontmoetingsvoorzieningen krijgen om als aantrekkelijke buurtplek te functioneren. De overige speel- en sportvoorzieningen in de wijk kunnen hier of elders worden geplaatst. De plekken kunnen samen met bewoners worden ingericht als straatplekken met ieder een passend karakter voor de omwonenden.

Verspreid over de buurt dienen voldoende ontmoetingsmogelijkheden te zijn. Niet alleen voor de jongeren, maar juist ook voor de mensen die slecht ter been zijn, zodat ze een rondje kunnen lopen met voldoende rustpunten.



Aandachtspunten:

- Twee plekken verbeteren tot één buurtplek en één bovenwijkse plek met ruimte voor jong en oud.
- Één extra steunplek zoeken voor de jongste kinderen.
- Betere en meer ontmoetingsvoorzieningen maken.

LEGENDA

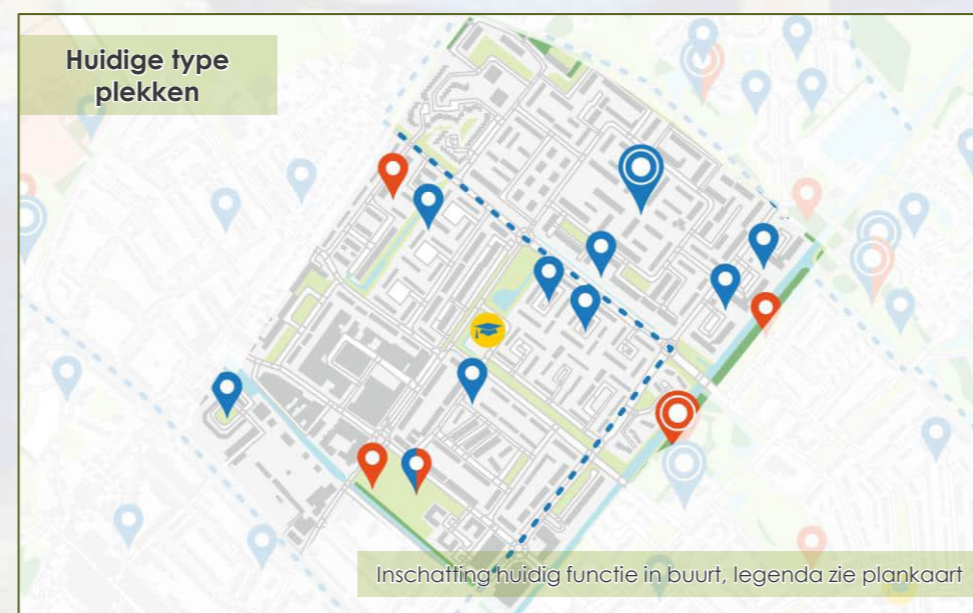
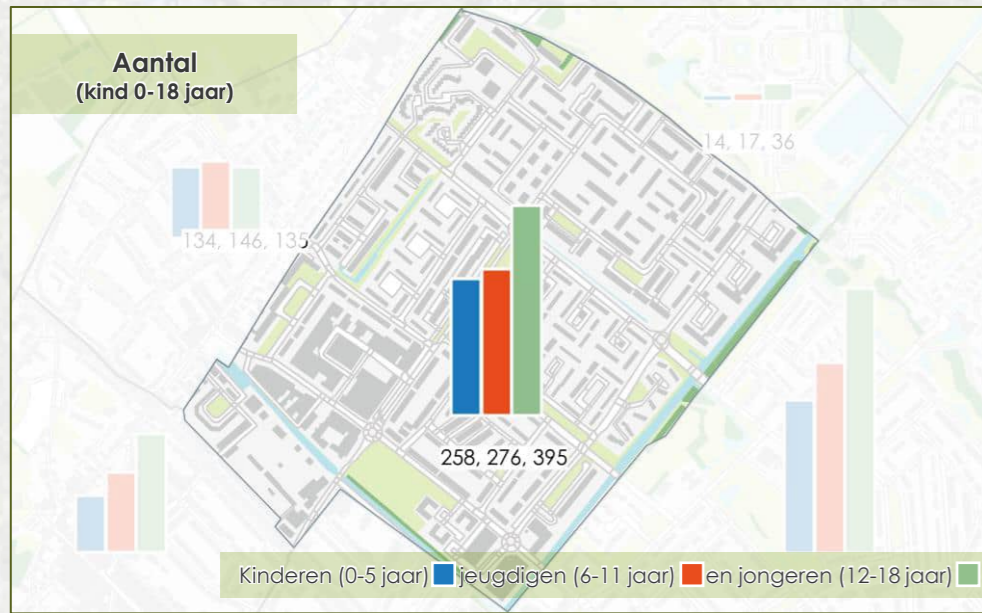
PLEKKEN:

- Kernplek spelen
- Kernplek sporten
- Buurtplek spelen
- Buurtplek sporten
- Steunplek spelen
- Steunplek sporten
- Maatregel spelen
- onderdeel van andere plek
- Straatplek voor spelen, sporten, ontmoeten, bewegen
- Leeftijdscategorie plek
- Basisschool
- Middelbare school

- ### LIJNEN:
- Speelgrens
 - Spoorlijn

- ### OVERIG:
- Park/bos
 - Water
 - Sportveld
 - Park/gras
 - Bebouwing

Info: Zijlwatering en haven



In deze buurt wonen veel kinderen ten opzichte van andere buurten in Wassenaar. Het aantal kinderen is redelijk gelijk aan het aantal jeugdigen. Het aantal jeugdigen zal de komende jaren zo rond de 260 á 280 blijven. Er is wel sprake van een piek in het aantal jongeren. Hun aantal gaat de komende jaren weer afnemen naar verwachting van nu rond de 400 dalen naar circa 320.

De Van Duivenvoordelaan en Van Cranenburchlaan vormen hier speelgrenzen voor kinderen tot 8 jaar. Voor de jeugd zijn daarom minimaal en vanwege het aantal jeugdigen zeker drie buurtplekken in de buurt nodig. De plekken aan de Hofcampweg en Polanenpark nabij huisnummer 151 zijn hiervoor geschikt mits de inrichting sterk wordt verbeterd met variatie in landschap, uitdagende speel- en sporttoestellen en ontmoetingsvoorzieningen. Daarnaast is in de naastgelegen buurt nog de buurtplek ook genaamd Polanenpark nodig. In verband met de bereikbaarheid zijn voor kinderen tot en met 5 jaar en hun begeleiders (ouders/verzorgers) zes extra steunplekken voor spelen nodig. Vijf hiervan bestaan al aan de Van Cranenburchlaan, Van Duivenvoordelaan (achter 2e flat), 's Heerenbergstraat, Thorbeckestraat / Van Heemstraweg en Havenplein. Gezien de verdeling van het aantal kinderen is een nieuwe plek, een zoekgebied, bijvoorbeeld aan de Van Bellelaan gewenst. Op de bestaande steunplekken zijn her en der wat extra toestellen gewenst.

Voor jongeren en jeugd zijn er twee sportplekken in de buurt en twee goed bereikbare plekken net buiten de buurt, totaal vier plekken.

Op de plekken is redelijk wat ruimte te vinden voor de jeugd om in de natuur te spelen. Rustige straten en parkeerpleintjes zijn er ook voldoende voor straatspel. Her en der is ook water om in de zomer mee te spelen.

Verspreid over de buurt dienen voldoende ontmoetingsmogelijkheden te zijn. Niet alleen voor de jongeren, maar juist ook voor de mensen die slecht ter been zijn, zodat ze een rondje kunnen lopen met voldoende rustpunten.

Staalkaarten



- TOELICHTING STAALKAART
- KERNPLEK SPELEN
- KERNPLEK SPORT
- BUURTPLEK SPELEN
- BUURTPLEK SPORT
- STEUNPLEK SPELEN
- STEUNPLEK SPORT
- STRAATPLEK ONTMOETEN
- STRAATPLEK GROEN
- STRAATPLEK VERHARD
- SPEELROUTE
- BEWEEG/SPORTROUTE



STAALKAART Toelichting staalkaart



CHECKLIST

Hier staat het programma van eisen voor de plek. Hieraan moet een plek minimaal voldoen.

GESPRESKSTIPS

Hier staan vragen die je kan gebruiken om in gesprek te gaan over de inrichting



A Hier staat de focusdoelgroep voor de plek.

B Hier wordt een indicatie gegeven voor de investeringswaarde. Tussen €2.500 en € 120.000.

C Hier wordt een indicatie gegeven voor de oppervlakte. Tussen > 2.500 m² en 250 m².

D De iconen staan respectievelijk voor sportvoorzieningen, speelvoorzieningen, voorziening met verhoogde beweegintensiteit, inclusieve plek, groen/natuurlijk ingericht, ontmoetingsvoorzieningen, spel- en/of sportkist.

E Deze icoon zegt iets over de levensduurverdeling van de voorzieningen op de plek. Lang is 28 jaar, middel 14 jaar en kort 7 jaar.

F Hier wordt een indicatie gegeven voor de mate van verantwoordelijkheid en daarmee een aanleiding tot keuze van de juiste participatievorm.

Kenmerken:



Gebruik de checklist en gesprekspunten in samenhang met de thema's hiernaast ter inspiratie voor de inrichting:



Deze staalkaart hoort bij de plankarten per kern/ buurt.

STAALKAART Kernplek spelen



Kenmerken:

0-99

S M L XL

min. max. €



LANG MIDDEL KORT
Levensduur

bewoners
gemeente

CHECKLIST



Extra grote groene plek voor bewegen, ontmoeten en spelen, aantrekkelijk voor hele kern:

- ✓ openbaar, goed bereikbaar (aan route) en toegankelijk
- ✓ groen = spelen (klimmen, graven, plukken, proeven, huttenbouwen)
- ✓ streven naar minimaal 75% gebiedseigen groen met 2 groenlagen en aandacht voor biodiversiteit en zichtbare regenwateropvang
- ✓ veel speelfuncties, hoogteverschil en variatie in landschap en voorzieningen
- ✓ vrije ruimte voor activiteiten en ontmoeten in groepen
- ✓ waterspel en één XXL-toestel
- ✓ beschutting: schaduw, luwte en plek om droog te staan
- ✓ meerdere (multifunctionele) zitaanleidingen voor rusten/kijken

Kansen: educatie, vuurplek, verwijspiek, ijspret, verjaardagsfeestjes, kunst, bouwspeeltuin, watertappunt, combi met dierenweide.

GESPRESKSTIPS



- Wil je een thema aan deze plek koppelen, zo ja, welk?
- Ken je goede voorbeelden van ergens anders?
- Welke wensen leven er?
- Zijn er een paar plekken om te parkeren in de buurt?
- Bezoek de plek! Kijk om je heen, ruik, voel, bedenk samen ideeën.
- Wie gebruikt deze plek nu en wie gaan de plek gebruiken?
- Wat maakt deze plek uniek?
- Wanneer is of wordt het hier druk?
- Wat is er voor mensen met een beperking te doen straks?
- Hoe kunnen we bijdragen aan de natuur op deze plek?
- Welke kansen biedt het landschap op en om de plek?
- Rookvrij?

Gebruik de checklist en gesprekspunten in samenhang met de thema's hiernaast ter inspiratie voor de inrichting:



Deze staalkaart hoort bij de plankarten per kern/buurt.

STAALKAART Kernplek sport



CHECKLIST



Extra grote plek voor bewegen, ontmoeten en sporten, aantrekkelijk voor hele kern:

- ✓ goede, op elkaar afgestemde zonering voor alle doelgroepen
- ✓ openbaar, goed bereikbaar (aan route) en toegankelijk/inclusief
- ✓ meerdere sporten aanbieden en multifunctioneel inrichten
- ✓ varieer in groen/grijs, hoog/laag en houd vrije ruimte
- ✓ bruikbaar in alle seizoenen (ondergronden + evt. verlichting)
- ✓ vrije ruimte voor groepsactiviteiten en ontmoeten
- ✓ beschutting: schaduw, luwte en plek om droog te staan
- ✓ meerdere (multifunctionele) zitplaatsen
- ✓ watertappunt
- ✓ afsprekpunt met mededelingenbord activiteiten

Kansen: organisatie activiteiten (verenigingen, buurtsportcoach, scholen), verwijspunt jongeren, wifi of digisport, combi met sportvelden

GESPREKSTIPS



- Welke sporten willen we aanbieden?
- Ken je goede voorbeelden van ergens anders?
- Welke wensen leven er?
- Wie gebruikt deze plek nu en wie gaan deze plek gebruiken?
- Welke samenwerkingen met verenigingen/organisaties zijn er mogelijk?
- Welke kansen biedt het landschap op en om de plek?
- Wat is er voor mensen met een beperking te doen straks?
- Zijn er een paar plekken voor parkeren in de buurt?
- Rookvrij?

Kenmerken:

0-99

S M L XL



min. max. €



LANG MIDDEL KORT

Levensduur

bewoners



gemeente

Gebruik de checklist en gesprekspunten in samenhang met de thema's hiernaast ter inspiratie voor de inrichting:



groen



grijs



blauw



sociaal



meubilair



bereikbaarheid



voorzieningen

Deze staalkaart hoort bij de plankarten per kern/buurt.

STAALKAART Buurtplek spelen



Kenmerken:

0-99

S M L XL

min. max. €



LANG MIDDEL KORT

Levensduur

bewoners



gemeente

CHECKLIST



Grote plek voor bewegen, ontmoeten en spelen, aantrekkelijk voor de kern/buurtten rondom:

- ✓ openbaar, goed bereikbaar (aan route) en toegankelijk
- ✓ varieer in groen/grijs, hoog/laag en houd vrije ruimte
- ✓ maak het zo groen mogelijk
- ✓ deels bruikbaar in alle seizoenen
- ✓ bij gebrek aan speelplekken in kern of wijk in gesprek over mogelijkheden op lokaal schoolplein
- ✓ denk in multifunctionele elementen en ruimte
- ✓ maak veel uitdaging, variatie in speelfuncties en zorg voor samenspeeltoestellen en één XL-toestel
- ✓ beschutting: schaduw en luwte
- ✓ meerdere (multifunctionele) zitplaatsen voor rusten en kijken en als plek voor (groot)ouders

Kansen: organisatie activiteiten, sport en spelen op één plek indien m2 toelaat, hittestress tegengaan

GESPRESKSTIPS



- *Wat is nu goed en moet blijven?*
- *Waar ging jij verstoppertje spelen, rolschaatsen of een hut bouwen?*
- *Bezoek de plek! Kijk om je heen, ruik, voel, bedenk samen ideeën.*
- *Wie gebruikt deze plek nu en wie gaan de plek gebruiken?*
- *Wie wil er wel helpen bij het maken en onderhouden?*
- *Welke speelmogelijkheden worden gemist in de buurt?*
- *Is de plek groot genoeg voor alle doelgroepen samen?*
- *Wat is er voor mensen met een beperking te doen straks?*
- *Welke functie heeft deze plek ten opzicht van de andere plekken in de buurt?*
- *Wat willen we op deze plek kunnen doen?*
- *Rookvrij?*

Gebruik de checklist en gesprekspunten in samenhang met de thema's hiernaast ter inspiratie voor de inrichting:



groen



grijs



blauw



sociaal



meubilair



bereikbaarheid



voorzieningen

Deze staalkaart hoort bij de plankarten per kern/buurt.

STAALKAART Buurtplek sport



Kenmerken:



Levensduur

bewoners



gemeente

CHECKLIST



Grote plek voor bewegen, ontmoeten en sporten, aantrekkelijk voor de kern/buurtten rondom:

- ✓ openbaar, goed bereikbaar (aan route) en toegankelijk
- ✓ varieer in groen/grijs, hoog/laag en houd vrije ruimte
- ✓ meerdere sporten aanbieden en multifunctioneel inrichten
- ✓ maak veel uitdaging (hoog, hard, snel), variatie en zorg voor toestellen die fysieke inspanning vergen
- ✓ beschutting: schaduw en luwte
- ✓ deels bruikbaar in alle seizoenen
- ✓ meerdere (multifunctionele) zitplaatsen voor rusten, kijken
- ✓ organiseer ontmoeting op deze plekken om ze inclusief te maken (scholen, fysio, speciale speldagen)

Kansen: organisatie activiteiten, sport en spelen op één plek indien m2 het toelaat, wateropvang, hittestress tegengaan

GESPRESKSTIPS



- *Wat is nu goed en moet blijven?*
- *Ken je goede voorbeelden van ergens anders?*
- *Welke sporten zijn populair?*
- *Welke wensen leven er?*
- *Wie wil er wel een oogje in het zeil houden?*
- *Bezoek de plek! Kijk om je heen, bedenk samen ideeën.*
- *Wie gebruikt deze plek nu en wie gaan de plek gebruiken?*
- *Welke sport wordt gemist in de buurt?*
- *Is de plek groot genoeg voor alle doelgroepen samen?*
- *Wat is er voor mensen met een beperking te doen straks?*
- *Welke functie heeft deze plek ten opzichte van de andere plekken in de buurt?*
- *Rookvrij?*

Gebruik de checklist en gesprekspunten in samenhang met de thema's hiernaast ter inspiratie voor de inrichting:



Deze staalkaart hoort bij de plankarten per kern/buurt.

STAALKAART Steunplek spelen



Kenmerken:

0-8
S M L XL
min. max.
€
Levensduur
bewoners
gemeente

CHECKLIST

Plek voor bewegen, ontmoeten en/of spelen als aanvulling op de buurtplek:

- ✓ ligging niet achteraf, aan meerdere zijden toegankelijk
- ✓ leeftijd van de kaart aanhouden (vaak specifiek aanbod nodig passend bij buurt en bevolkingsopbouw)
- ✓ denk in multifunctionele elementen en ruimte met veel divers groen
- ✓ beperk toestellen tot max. 3 per doelgroep
- ✓ zo veel mogelijk grasondergronden
- ✓ beschutting: schaduw en luwte
- ✓ passend bij karakter buurten omwonenden
- ✓ is aanvullend op de buurtplek spelen (geen kopie daarvan)
- ✓ geen onnodig hekwerk

Kansen: hittestress tegengaan, regenwateropvang, werken met thema, maatwerk voor omwonende met beperking als dit zelfredzaamheid bevordert

GESPRESKSTIPS

- Welke wensen leven er?
- Wat maakt deze plek uniek?
- Wie wil er wel een oogje in het zeil houden?
- Wie wil er wel helpen bij het maken en onderhouden?
- Wie gebruikt deze plek nu en wie gaan de plek gebruiken?
- Welke speelmogelijkheden worden gemist in de buurt?
- Welke functie heeft deze plek ten opzichte van de andere plekken in de buurt?
- Welke variabelen of variatie kunnen we inbouwen?
- Woont er iemand met een beperking in de buurt?
- Past hier een spelkist?
- Rookvrij?

Gebruik de checklist en gesprekspunten in samenhang met de thema's hiernaast ter inspiratie voor de inrichting:



groen



grijs



blauw



sociaal



meubllair



bereikbaarheid



voorzieningen

Deze staalkaart hoort bij de plankarten per kern/buurt.

STAALKAART Steunplek sport



Kenmerken:

6-18

S M L XL

min. max.



LANG
KORT

Levensduur

bewoners



gemeente

CHECKLIST



Plek voor bewegen, ontmoeten en/of sport als aanvulling op de buurtplek:

- ✓ ligging niet achteraf, aan meerdere zijden toegankelijk
- ✓ leeftijd van de kaart aanhouden (vaak specifiek aanbod nodig passend bij buurt en bevolkingsopbouw)
- ✓ denk in multifunctionele elementen en ruimte
- ✓ beperk toestellen tot max 3 per doelgroep
- ✓ zo veel mogelijk gras als valdemping tot 1,5 meter
- ✓ beschutting: schaduw en luwte
- ✓ passend bij karakter buurt en omwonenden
- ✓ is aanvullend op de buurtplek sport (geen kopie daarvan)
- ✓ zo min mogelijk afscheiding, indien nodig met groen karakter

Kansen: hittestress tegengaan, regenwateropvang, werken met thema, maatwerk voor iemand met beperking als dit zelfredzaamheid bevordert

GESPREKSTIPS



- Welke variabelen of variatie kunnen we inbouwen?
- Welke wensen leven er?
- Wie wil er wel een oogje in het zeil houden?
- Wie wil er wel helpen bij het maken en onderhouden?
- Waar ging jij heen als tiener en wat deed je?
- Wie gebruikt deze plek nu en wie gaan de plek gebruiken?
- Welke sport wordt gemist in de buurt?
- Welke functie heeft deze plek ten opzicht van de andere plekken in de buurt?
- Woont er iemand met een beperking in de buurt?
- Wat maakt deze plek uniek?
- Past hier een sport- of spelkist?
- Rookvrij?

Gebruik de checklist en gesprekspunten in samenhang met de thema's hiernaast ter inspiratie voor de inrichting:



Deze staalkaart hoort bij de plankarten per kern/buurt.

STAALKAART **Straatplek ontmoeten/kletsplek**



CHECKLIST

Plek voor ontmoeten op straatniveau:

- ✓ op logische route en goed vindbaar
- ✓ voor jongeren en ouderen bij iets te zien of te doen
- ✓ groen maakt er zitten fijner
- ✓ meerdere zitaanleidingen
- ✓ bij kletshoekjes kan je elkaar aankijken
- ✓ veilige afstand tot verkeer
- ✓ houd rekening met scootmobiel en fiets
- ✓ altijd iets te spelen of bewegen
- ✓ maak de plek maatwerk op die locatie, eigen voor die groep, herkenbaar
- ✓ niet alleen met bankjes werken, wees uniek, creatief en maak het multifunctioneel



GESPREKSTIPS

- Ken je goede voorbeelden van ergens anders?
- Welke wensen leven er?
- Wie wil er wel een oogje in het zeil houden?
- Wie gebruikt deze plek nu en wie gaan de plek gebruiken?
- Welke functie heeft deze plek ten opzichte van de andere plekken in de buurt?
- Wat maakt deze plek uniek?
- Wanneer is of wordt het hier druk?
- Hoe kunnen we bijdragen aan de natuur en hittestress-beperking op deze plek?
- Wat willen we op deze plek kunnen doen?
- Is op deze plek een afvalbak gewenst?

Kenmerken:




Gebruik de checklist en gesprekspunten in samenhang met de thema's hiernaast ter inspiratie voor de inrichting:



Deze staalkaart hoort bij de plankarten per kern/buurt.

STAALKAART **Straatplek groen**



Kenmerken:



CHECKLIST



Groene plek voor bewegen, ontmoeten en spelen op straatniveau:

- ✓ elk hof, plantsoen of veldje komt hiervoor in aanmerking
- ✓ houd ruimte voor een buurtactiviteit of tijdelijke inrichting zoals een moestuintje
- ✓ beperk voorzieningen met een WAS*-plicht, wel aanleidingen toepassen (max 1,5m)
- ✓ denk aan schaduw en zon
- ✓ multifunctionele zitmogelijkheden
- ✓ minimaal 75% natuurlijk oppervlak, draagt bij aan klimaat en biodiversiteit
- ✓ groen = gebruiken en ervaren
- ✓ maak de plek maatwerk op die locatie, eigen voor die straat, herkenbaar
- ✓ kunnen ook paadjes door de natuur, volkstuinten en heemtuinen zijn

Kansen: eet- en plukgroen, hittestress tegengaan, werken met thema, organisatie activiteiten, circulair werken, maatwerk voor iemand met beperking, georganiseerde activiteiten

GESPRESKSTIPS



- *Wil je een thema aan deze plek koppelen, zo ja, welk?*
- *Ken je goede voorbeelden van ergens anders?*
- *Wie wil er wel helpen bij het maken en onderhouden?*
- *Waar ging jij verstoppertje spelen, rolschaatsen of een hut bouwen?*
- *Wie zou de beheerder of trekker kunnen zijn?*
- *Bezoek de plek! Kijk om je heen, ruik, voel, bedenk samen ideeën.*
- *Wat maakt deze plek uniek?*
- *Hoe kunnen we bijdragen aan de biodiversiteit op deze plek?*
- *Wat willen we op deze plek kunnen doen?*
- *Hoe zorg je ervoor dat het voor alle aanwonenden leuk blijft?*
- *Wat zou er in een spel- of sportkist kunnen zitten?*
- *Wat doen we als niemand meer betrokken is?*

Gebruik de checklist en gesprekspunten in samenhang met de thema's hiernaast ter inspiratie voor de inrichting:



groen



grijs



blauw



sociaal



meubilair



bereikbaarheid



voorzieningen

Deze staalkaart hoort bij de plankarten per kern/ buurt.

STAALKAART **Straatplek verhard**



CHECKLIST

Verharde plek voor bewegen, ontmoeten en spelen op straatniveau:

- ✓ elk plein, hof of grotere stoep komt hiervoor in aanmerking
- ✓ zorg voor een groenaccent of regenwateropvang
- ✓ houd ruimte voor een activiteit of tijdelijke inrichting zoals een bult zand
- ✓ beperk voorzieningen met een WAS*-plicht, wel aanleidingen toepassen
- ✓ denk aan schaduw en zon
- ✓ werk met hoogteverschillen en multifunctionele zitmogelijkheden
- ✓ routes voor alles op wielen
- ✓ maak de plek maatwerk op die locatie, eigen voor die straat, herkenbaar
- ✓ werk met gekleurde verharding of straatverf

Kansen: (mobiele) bloembakken, hittestress tegengaan, werken met thema, organisatie activiteiten, circulair werken, maatwerk voor iemand met beperking




GESPREKSTIPS

- *Wil je een thema aan deze plek koppelen, zo ja, welk?*
- *Ken je goede voorbeelden van ergens anders?*
- *Wie wil er wel helpen bij het maken en onderhouden?*
- *Waar ging jij verstoppertje spelen, rolschaatsen of een hut bouwen?*
- *Wie zou de beheerder of trekker kunnen zijn?*
- *Bezoek de plek! Kijk om je heen, bedenk samen ideeën.*
- *Wat maakt deze plek uniek?*
- *Hoe kunnen we bijdragen aan de natuur op deze plek?*
- *Wat willen we op deze plek kunnen doen?*
- *Hoe zorg je ervoor dat het voor alle aanwonenden leuk blijft?*
- *Wat zou er in een spel- of sportkist kunnen zitten?*

Kenmerken:

0-99



Gebruik de checklist en gesprekspunten in samenhang met de thema's hiernaast ter inspiratie voor de inrichting:



Deze staalkaart hoort bij de plankarten per kern/ buurt.

STAALKAART **Speelroute**



Kenmerken:

CHECKLIST



Korte routes met eenvoudige en duidelijke routeduiding en speel- en ontmoetingsaanleidingen onderweg:

- ✓ logisch begin en eind aansluitend op plekken of andere routes
- ✓ gericht op zelfstandigheidsbevordering
- ✓ duidelijke markering met kleur, picto en geleidestrook.
- ✓ zorg dat route in 2 richtingen gelopen kan worden
- ✓ ook routes voor skate, rolstoel, fietsje, skelter en kinderwagen
- ✓ maak variatie of varianten mogelijk voor de afwisseling
- ✓ zorg voor ontmoet- en rustpunten
- ✓ zo min mogelijk oversteekplekken, anders zo veilig mogelijk en markeren
- ✓ zorg voor iets te doen (voelen, geluiden) of te zien onderweg (verhaal/thema) met duidelijke activiteitenpunten

Kansen: educatie, eet- en plukgroen, werken met thema, verjaardagsfeestjes, kunst, geocaching, maatwerk voor iemand met beperking

GESPRESKSTIPS



- *Wil je een thema aan deze route koppelen, zo ja, welk?*
- *Waar zitten de gevaarlijke punten?*
- *Ken je goede voorbeelden van ergens anders?*
- *Wie wil er wel helpen bij het maken en onderhouden?*
- *Waar ging jij vroeger skelteren of rolschaatsen?*
- *Loop een proefrondje! Kijk om je heen, ruik, voel, bedenk samen ideeën.*
- *Wie maakt gebruik en gaan gebruik maken van de route?*
- *Op welke momenten maken veel mensen gebruik van de route?*
- *Waar is ruimte voor een ontmoetings- of speelaanleiding?*
- *Waar zitten knelpunten met rolstoel of kinderwagen?*

Gebruik de checklist en gesprekspunten in samenhang met de thema's hiernaast ter inspiratie voor de inrichting:



Deze staalkaart hoort bij de plankarten per kern/buurt.

STAALKAART Beweeg/sportroute



Kenmerken:

CHECKLIST



Route in en om de kern/ buurt met duidelijke routeduiding en beweeg- en sportaanleidingen onderweg:

- ✓ duidelijk routemarkering en oefeningenuitleg
- ✓ logische opbouw in oefeningen (warming up, kern, coolingdown)
- ✓ maak het zo groen mogelijk
- ✓ bruikbaar in alle seizoenen (ondergronden + verlichting)
- ✓ maak variatie of varianten mogelijk voor de afwisseling
- ✓ zorg voor start-, eind- en rustpunten
- ✓ afstand 2 tot 5 km, eventueel meerdere rondjes aan elkaar
- ✓ zorg dat route in 2 richtingen gelopen kan worden
- ✓ zo min mogelijk oversteekplekken
- ✓ ook routes voor skaten, rolstoel en kinderwagen (glad asfalt/beton)

Kansen: werken met thema (bootcamp), met een groep op pad, verhoogt sociale controle, maatwerk voor iemand met beperking

GESPRESKSTIPS



- Waar zitten de gevaarlijke punten?
- Ken je goede voorbeelden van ergens anders?
- Welke wensen leven er?
- Wie wil er wel helpen bij het maken en onderhouden?
- Zijn er een paar plekken voor parkeren in de buurt?
- Loop een proefrondje! Kijk om je heen, bedenk samen ideeën.
- Wie gaan gebruik maken van de route?
- Op welke momenten maken veel mensen gebruik van de route?
- Waar is ruimte voor een ontmoetings- of sportaanleiding?
- Welke kansen biedt het landschap op de route?
- Waar zitten knelpunten met rolstoel of kinderwagen?
- Rookvrij?

Gebruik de checklist en gesprekspunten in samenhang met de thema's hiernaast ter inspiratie voor de inrichting:



groen



grijs



blauw



sociaal



meubilair



bereikbaarheid



voorzieningen

Deze staalkaart hoort bij de plankarten per kern/buurt.

Colofon

Echt wel samen buitenspelen

Speelruimteplan Wassenaar 2021

Auteur

OBB Ingenieursbureau
Madeleine Frelier
Elske Oost-Mulder
Aoife Wullur

Opdrachtgever

Gemeente Wassenaar