

Bezoekadressen De Blomboogerd 1, 4003 BX Tiel

Postadres Postbus 599, 4000 AN Tiel

T (0344) 64 90 90

F (0344) 64 90 99

E info@wsrl.nl

I www.waterschaprivierenland.nl

Bank 63.67.57.269

Archiefexemplaar
Waterschap Rivierenland



Waterschap
Rivierenland

Gemeente Wijchen

T.a.v. [redacted]

Postbus 9000

6600 HA WIJCHEN

Datum:

2 maart 2007

Ons kenmerk:

CAJ/rw/2007-02111/12739

Uw kenmerk:

0509901

Behandeld door:

[redacted]

Onderwerp:

Onvolledige ontheffingsaanvraag realisatie plan 'Groenestraat' te Wijchen.

Doorkiesnummer / e-mail:

(0344) - [redacted]
[redacted]@wsrl.nl

Geachte [redacted]

Naar aanleiding van uw ontheffingsaanvraag betreffende de realisatie van het plan 'Groenestraat' te Wijchen, berichten wij u dat de gegevens die noodzakelijk zijn voor een goede beoordeling van de ontheffingsaanvraag niet volledig zijn.

Om de aanvraag goed te kunnen beoordelen moet de aanvraag met een aantal gegevens worden aangevuld. Het betreft hier de volgende gegevens:

1. de handtekening van de aanvrager ontbreekt. Hierbij ontvangt u het originele ontheffingsaanvraagformulier retour om deze te ondertekenen. Graag ontvangen we de originele ondertekende versie terug;
2. u geeft aan dat de eigendomssituatie van het plangebied is weergegeven op tekening nummer T-21. Deze tekening ontbreekt bij de aanvraag. Graag ontvangen wij van u deze tekening in 4-voud;
3. de volgende gegevens zijn niet op tekening weergegeven:
 - dwarsprofiel van de A-watergang nr. 95582 langs de A326 na vergraving;
 - dwarsprofielen van de te graven waterpartij grenzend in het westelijk deel van het plangebied;
 - dwarsprofielen van alle te graven of te vergraven watergangen;
 - dwarsprofielen en/of details van de te plaatsen stuwen;
 - overzicht van de inrichting van het plangebied;

Deze ontbrekende gegevens staan vermoedelijk grotendeels weergegeven op tekeningen D-21, D-22 en P-01. U dient deze gegevens aan ons bekend te maken;

4. ter voorkoming van uitspoeling/afkalving van de watergang dient achter de te plaatsen stuwen bodem- en taludbescherming (bijv. stortebed) te worden aangebracht. Dit dient u op de detailtekening van de stuwen zichtbaar te maken;
5. u geeft aan in de watergang langs de Hernenseweg een toegangsdam met duiker te willen plaatsen met een duikerbuislengte van ca. 26 meter. Volgens ons beleid met betrekking tot de aanleg van dammen met duikers ten behoeve van inritten zou bij een wegbreedte van 4 meter of meer een duikerbuislengte van 12 meter voldoende moeten kunnen zijn voor auto- en vrachtverkeer. U dient daarom nader te motiveren waarom u in dit geval een grotere lengte nodig heeft.

Ons beleid gaat er van uit dat niet wordt meegewerkt aan onnodige obstakels of voorwerpen in watergangen. Omdat op grond van gangbare inzichten ook met betrekking tot draaicirkegegevens van vrachtverkeer een inritbreedte van 12 meter, voldoende is kent ons beleid op dat punt een grens. In bijzondere gevallen kunnen wij tot 15 meter of zelfs 18 meter lengte afwijken, maar dan moeten er bijzonder zwaarwegende belangen zijn die

- daarom vragen. U kunt overigens het toepassen van “zogenaamde keermuren” overwegen. Deze kunnen bij gelijkblijvende duikerlengte voor een grotere breedte van de inrit zorgen;
6. op de tekeningen is weergegeven dat u een dam met duiker wilt plaatsen in de watergang ten noorden van het toekomstig bedrijventerrein. U dient nader te motiveren waarom u daar een dam met duiker wilt plaatsen;
 7. volgens de rioleringstekeningen zullen er geen hemelwateruitstroompunten worden aangebracht in de te graven waterpartij. U dient duidelijk aan te geven hoe deze waterpartij met hemelwater zal worden gevoed;
 8. op de tekeningen is ook een lange duiker geprojecteerd tussen de watergang langs de Hernenseweg en de toekomstige grote waterpartij. Het is ons niet duidelijk waarvoor deze duiker zal dienen. U dient dit nader toe te lichten;
 9. volgens de rioleringstekeningen zal er hemelwater direct op de (beduikerde) A-watergang nr. 95582 geloosd worden. In principe is het niet toegestaan direct te lozen op een A-watergang wanneer er gestuwde retentie als compensatie wordt gerealiseerd. Om te beoordelen of deze lozing wel kan worden toegestaan, dient u aan te geven hoeveel verhard oppervlak u direct op de A-watergang wilt lozen.
 10. de watergangen langs de A326 krijgen een belangrijke waterbergende en -afvoerende functie. Zij zullen daarom op de A-legger moeten worden geplaatst. Ten behoeve van het onderhoud aan deze watergangen dient er aan minimaal één zijde een vier meter brede obstakelvrije onderhoudsstrook beschikbaar te zijn;
 11. ten behoeve van het onderhoud van de waterpartij dient er een tewaterlaatplaats van 10x5m voorzien van verharding zoals grasbetonstenen te worden gerealiseerd. U dient aan te geven waar en hoe u deze tewaterplaats wilt gaan inrichten;
 12. op de tekeningen is te zien dat u een brug wilt plaatsen over de watergang langs de A326. Deze brug wilt u naast een van de nieuwe stuwen plaatsen. U dient nader te motiveren waarom u deze brug wilt plaatsen en deze brug dient zodanig te worden geplaatst dat er geen begroeiing meer kan groeien tussen de brug en de stuw.

Deze gegevens zijn essentieel voor de beoordeling van de aanvraag.

Wij verzoeken u om binnen 14 dagen na dagtekening van deze brief deze informatie alsnog bekend te maken. Zodra u de verlangde gegevens heeft verstrekt, kan uw ontheffingsaanvraag in behandeling genomen en getoetst worden aan de Keur voor waterkeringen en wateren van Waterschap Rivierenland en de eventueel van toepassing zijnde beleidsregels.

De termijn voor de behandeling van uw ontheffingsaanvraag wordt dan ook opgeschort tot de dag waarop wij de door u aan te vullen gegevens hebben ontvangen. Indien wij binnen 14 dagen na dagtekening van deze brief de gegevens niet hebben ontvangen, kunnen wij besluiten de ontheffingsaanvraag buiten behandeling te laten.

Wij vertrouwen erop u hiermee voldoende te hebben geïnformeerd. Voor vragen kunt u contact opnemen met de behandelend ambtenaar van ons waterschap.





Hoogachtend,
het college van dijkgraaf en heemraden
van Waterschap Rivierenland,
namens deze,
de coördinator Ontheffingen,



Afschrift:

originele ontheffingsaanvraagformulier

Copier Adviesbureau BV t.a.v.  Middelburg, postbus 436, 6710 BK Ede

Afd. Vergunningen (C-ONT)/ Afd. Onderhoud t.a.v.   C-IWB t.a.v.   Archief

Toelichting grondslagen

In dit document kunt u secties vinden die onleesbaar zijn gemaakt. Deze informatie is achterwege gelaten op basis van de Wet open overheid (Woo). De letter die hierbij is vermeld correspondeert met de bijbehorende grondslag in onderstaand overzicht.

J Art. 5.1 lid 2 sub e

Het belang van de openbaarmaking van deze informatie weegt niet op tegen het belang van de eerbiediging van de persoonlijke levenssfeer van betrokkenen