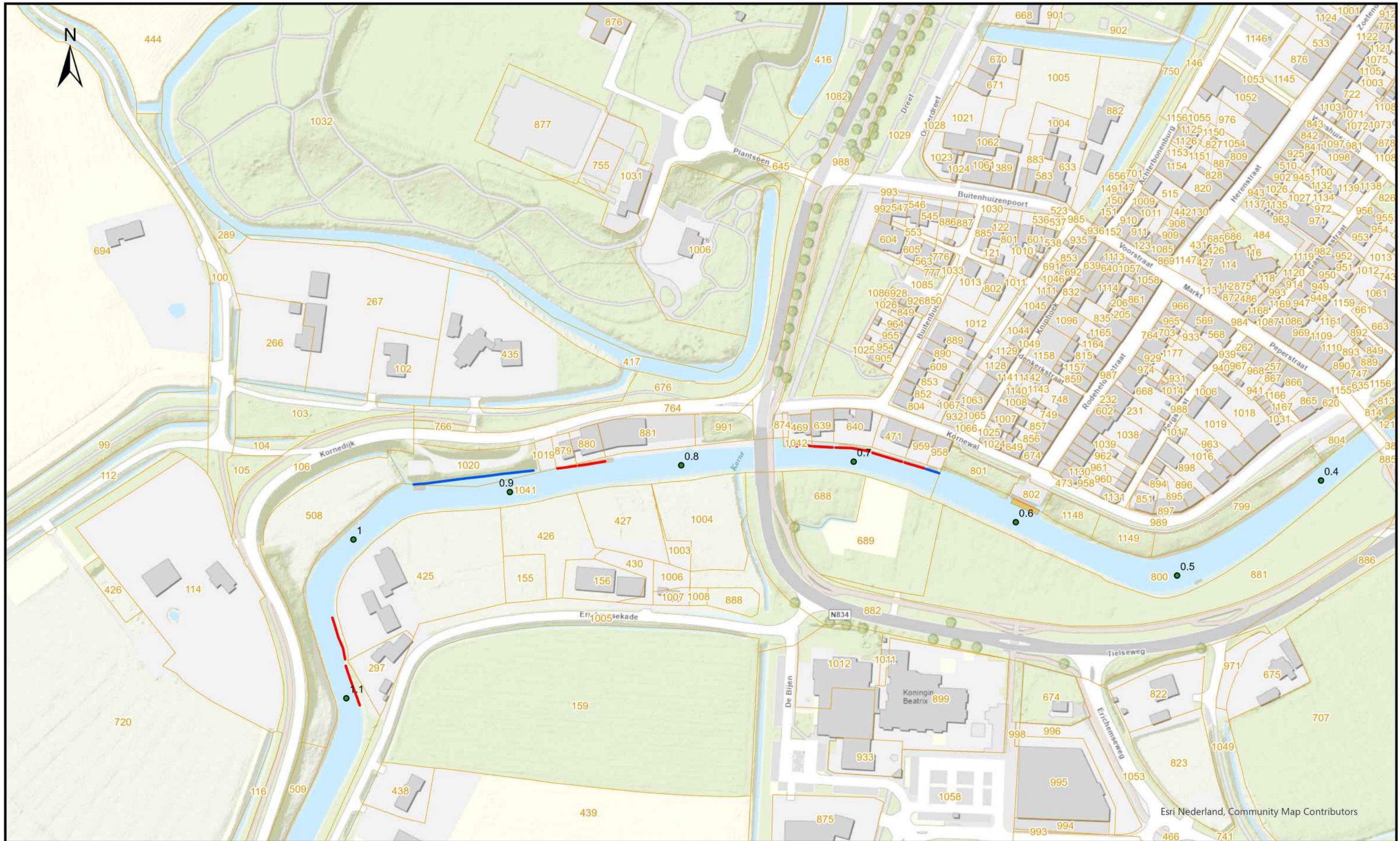


- Legenda**
- Ligplaatszones IV t/m VIII
    - Horecagelegenheden en passantenhavens
    - Jachthavens
    - Jachtwerven
  - Beroepsvaart
  - Veerponten
  - Woonschepen
  - Geen ligplaatsbeleid
  - Waterschap Rivierenland
- Ligplaatsen I t/m III
- Ligplaatszone handmatig voortbewogen vaartuigen
  - Ligplaatszone motorboten



<b>Ligplaatszones kaart 1 Korne</b>		
Getekend:ave	Volgblad 1 van 75	
Datum:22-02-2024	Schaal:1:2.000	Formaat: A3

Hoewel bij de samenstelling van deze kaart de grootste zorgvuldigheid is betracht, kan Waterschap Rivierenland niet garanderen dat de informatie compleet, actueel en/of accuraat is. Waterschap Rivierenland aanvaardt dan ook geen enkele aansprakelijkheid voor schade ontstaan door gebruik van de informatie van deze kaart.



Legenda  
 Ligplaatszones IV t/m VIII  
 Horecagelegenheden en passantenhavens  
 Jachthavens  
 Jachtwerven

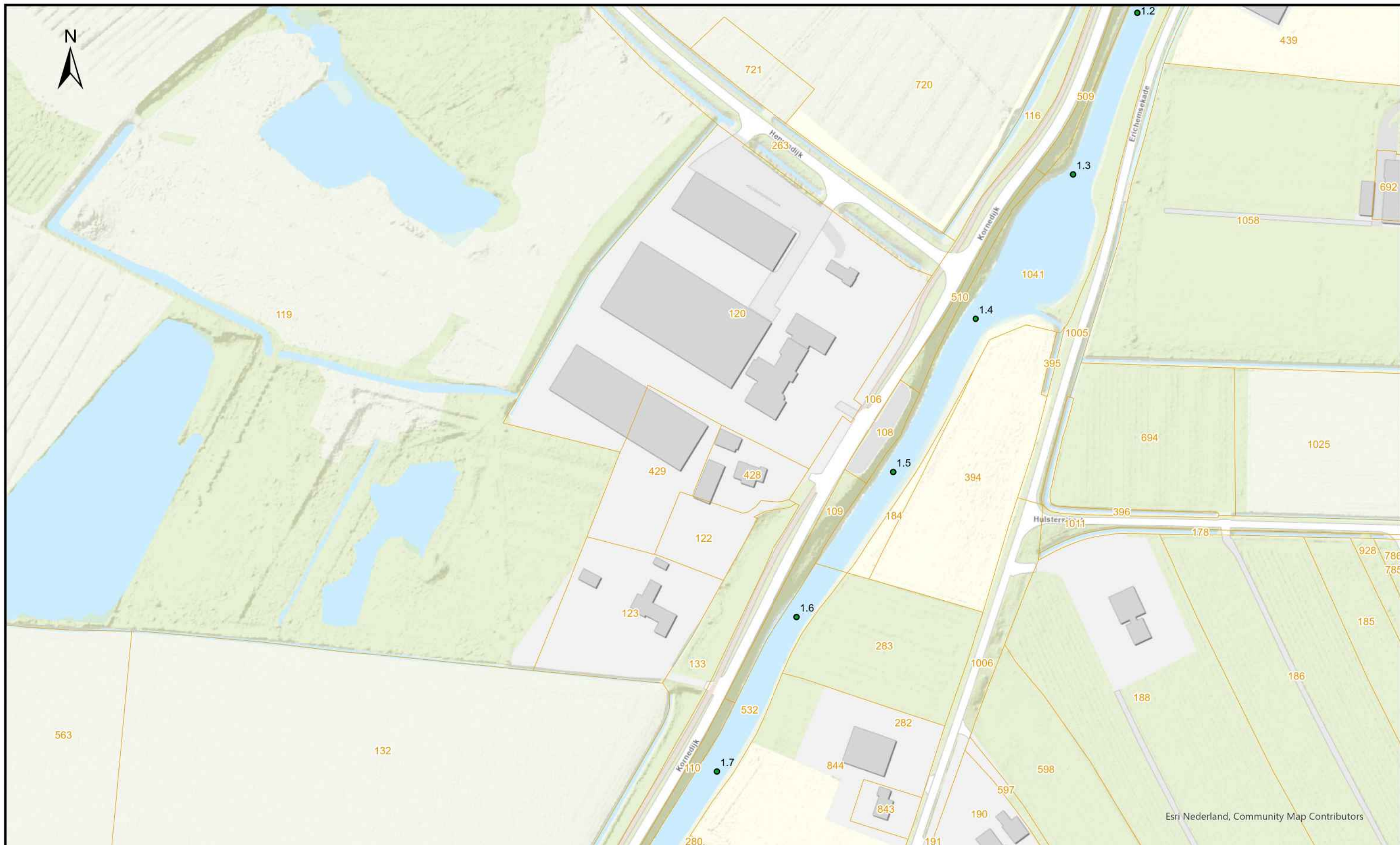
Beroepsvaart  
 Veerponten  
 Woonschepen  
 Geen ligplaatsbeleid  
 Waterschap Rivierenland

Ligplaatsen I t/m III  
 Ligplaatszone handmatig voortbewogen vaartuigen  
 Ligplaatszone motorboten



<b>Ligplaatszones kaart 2 Korne</b>		
Getekend:ave	Volgblad 2 van 75	
Datum:22-02-2024	Schaal:1:2.000	Formaat: A3

Hoewel bij de samenstelling van deze kaart de grootste zorgvuldigheid is betracht, kan Waterschap Rivierenland niet garanderen dat de informatie compleet, actueel en/of accuraat is. Waterschap Rivierenland aanvaardt dan ook geen enkele aansprakelijkheid voor schade ontstaan door gebruik van de informatie van deze kaart.



**Legenda**

Ligplaatszones IV t/m VIII

- Horecagelegenheden en passantenhavens
- Jachthavens
- Jachtwerven

■ Beroepsvaart

- Veerponten
- Woonschepen
- Geen ligplaatsbeleid
- Waterschap Rivierenland

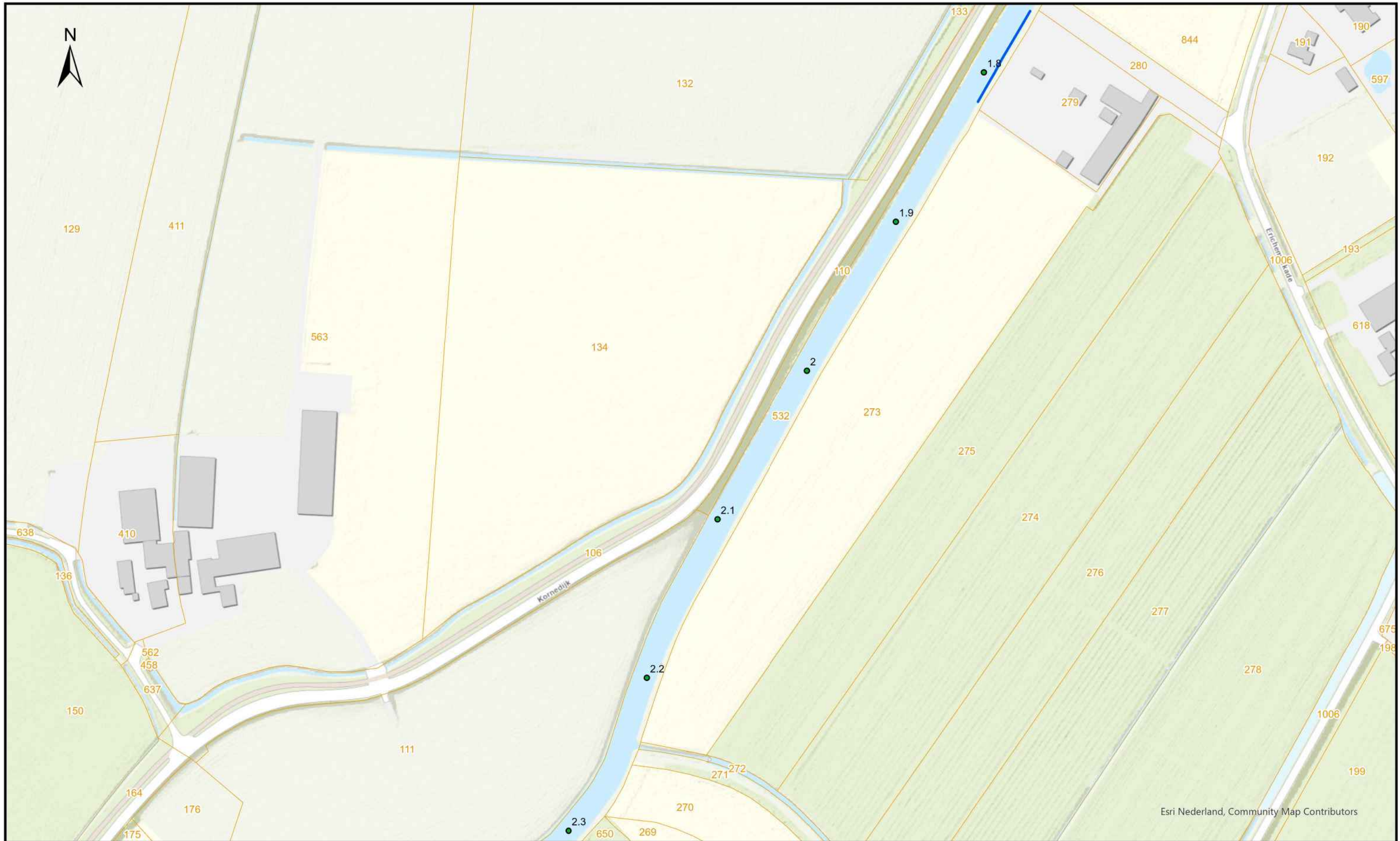
Ligplaatsen I t/m III

- Ligplaatszone handmatig voortbewogen vaartuigen
- Ligplaatszone motorboten



<b>Ligplaatszones kaart 3 Korne</b>		
Getekend: ave	Volgblad 3 van 75	
Datum: 22-02-2024	Schaal: 1:2.000	Formaat: A3

Hoewel bij de samenstelling van deze kaart de grootste zorgvuldigheid is betracht, kan Waterschap Rivierenland niet garanderen dat de informatie compleet, actueel en/of accuraat is. Waterschap Rivierenland aanvaardt dan ook geen enkele aansprakelijkheid voor schade ontstaan door gebruik van de informatie van deze kaart.



- Legenda**
- Ligplaatszones IV t/m VIII
    - Horecagelegenheden en passantenhavens
    - Jachthavens
    - Jachtwerven
  - Beroepsvaart
  - Veerponten
  - Woonschepen
  - Geen ligplaatsbeleid
  - Waterschap Rivierenland
- Ligplaatsen I t/m III
- Ligplaatszone handmatig voortbewogen vaartuigen
  - Ligplaatszone motorboten



<b>Ligplaatszones kaart 4 Korne</b>		
Getekend:ave	Volgblad 4 van 75	
Datum:22-02-2024	Schaal:1:2.000	Formaat: A3

Hoewel bij de samenstelling van deze kaart de grootste zorgvuldigheid is betracht, kan Waterschap Rivierenland niet garanderen dat de informatie compleet, actueel en/of accuraat is. Waterschap Rivierenland aanvaardt dan ook geen enkele aansprakelijkheid voor schade ontstaan door gebruik van de informatie van deze kaart.



**Legenda**

**Ligplaatszones IV t/m VIII**

- Horecagelegenheden en passantenhavens
- Jachthavens
- Jachtwerven

**Beroepsvaart**

- Veerponten
- Woonschepen
- Geen ligplaatsbeleid
- Waterschap Rivierenland

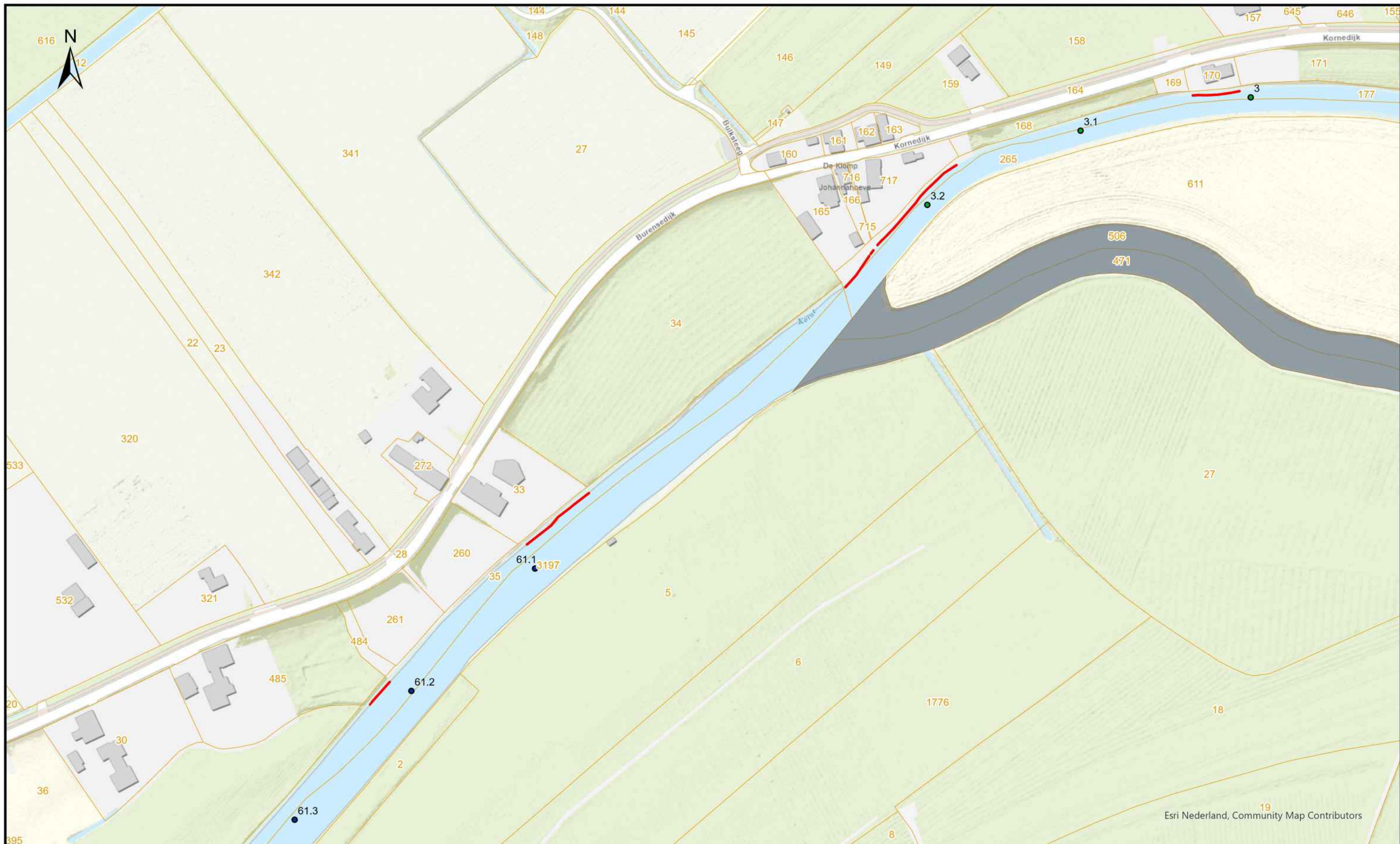
**Ligplaatsen I t/m III**

- Ligplaatszone handmatig voortbewogen vaartuigen
- Ligplaatszone motorboten



<b>Ligplaatszones kaart 5 Korne</b>		
Getekend:ave	Volgblad 5 van 75	
Datum:22-02-2024	Schaal:1:2.000	Formaat: A3

Hoewel bij de samenstelling van deze kaart de grootste zorgvuldigheid is betracht, kan Waterschap Rivierenland niet garanderen dat de informatie compleet, actueel en/of accuraat is. Waterschap Rivierenland aanvaardt dan ook geen enkele aansprakelijkheid voor schade ontstaan door gebruik van de informatie van deze kaart.



Esri Nederland, Community Map Contributors

**Legenda**

**Ligplaatszones IV t/m VIII**

- Horecagelegenheden en passantenhavens
- Jachthavens
- Jachtwerven

**Beroepsvaart**

- Veerponten
- Woonschepen
- Geen ligplaatsbeleid
- Waterschap Rivierenland

**Ligplaatsen I t/m III**

- Ligplaatszone handmatig voortbewogen vaartuigen
- Ligplaatszone motorboten

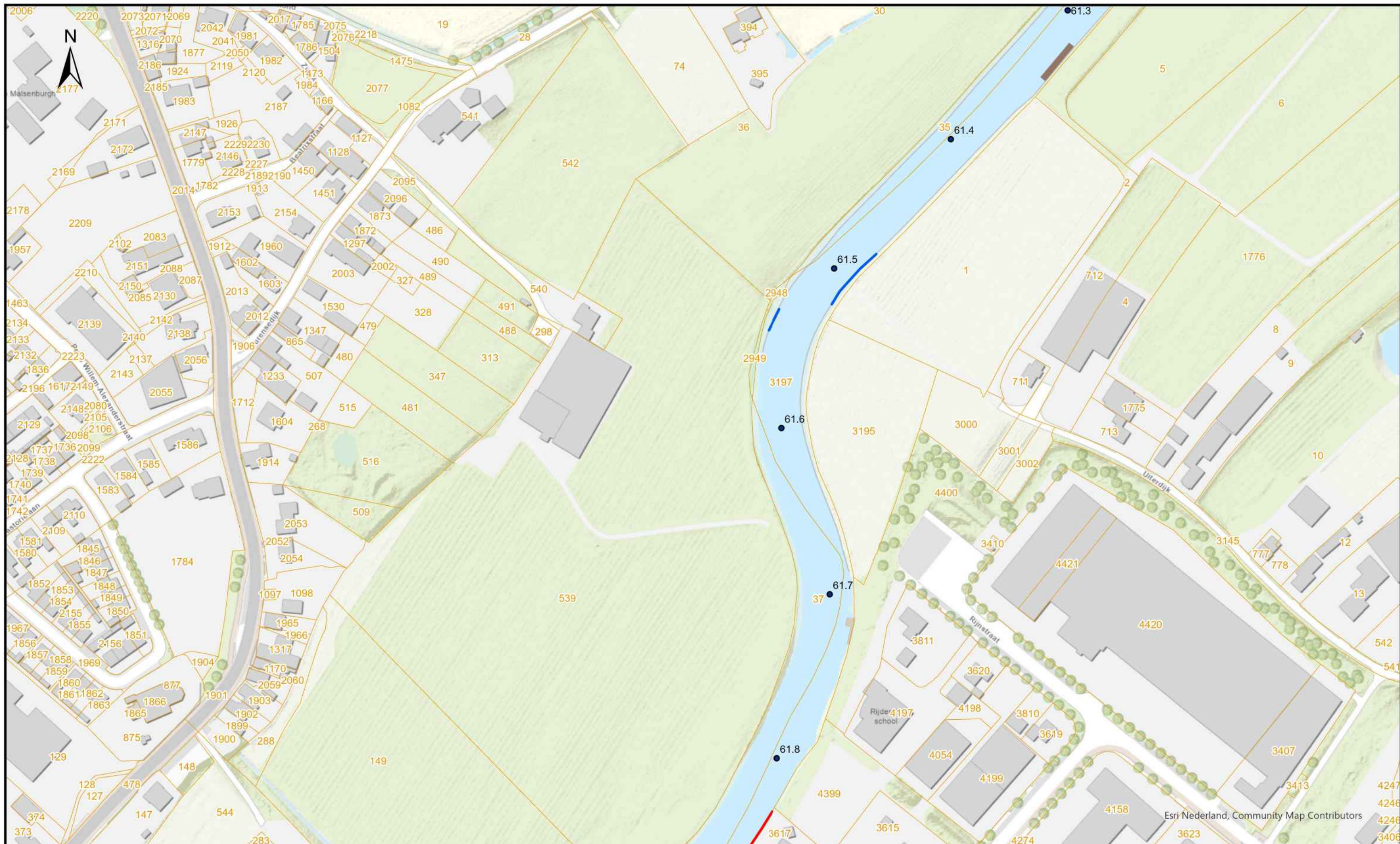


Esri Nederland, Community Map Contributors



<b>Ligplaatszones kaart 6 Buurmalsen</b>		
Getekend:ave	Volgblad 6 van 75	
Datum:22-02-2024	Schaal:1:2.000	Formaat: A3

Hoewel bij de samenstelling van deze kaart de grootste zorgvuldigheid is betracht, kan Waterschap Rivierenland niet garanderen dat de informatie compleet, actueel en/of accuraat is. Waterschap Rivierenland aanvaardt dan ook geen enkele aansprakelijkheid voor schade ontstaan door gebruik van de informatie van deze kaart.



**Legenda**

**Ligplaatszones IV t/m VIII**

- Horecagelegenheden en passantenhavens
- Jachthavens
- Jachtwerven

**Beroepsvaart**

- Veerponten
- Woonschepen
- Geen ligplaatsbeleid
- Waterschap Rivierenland

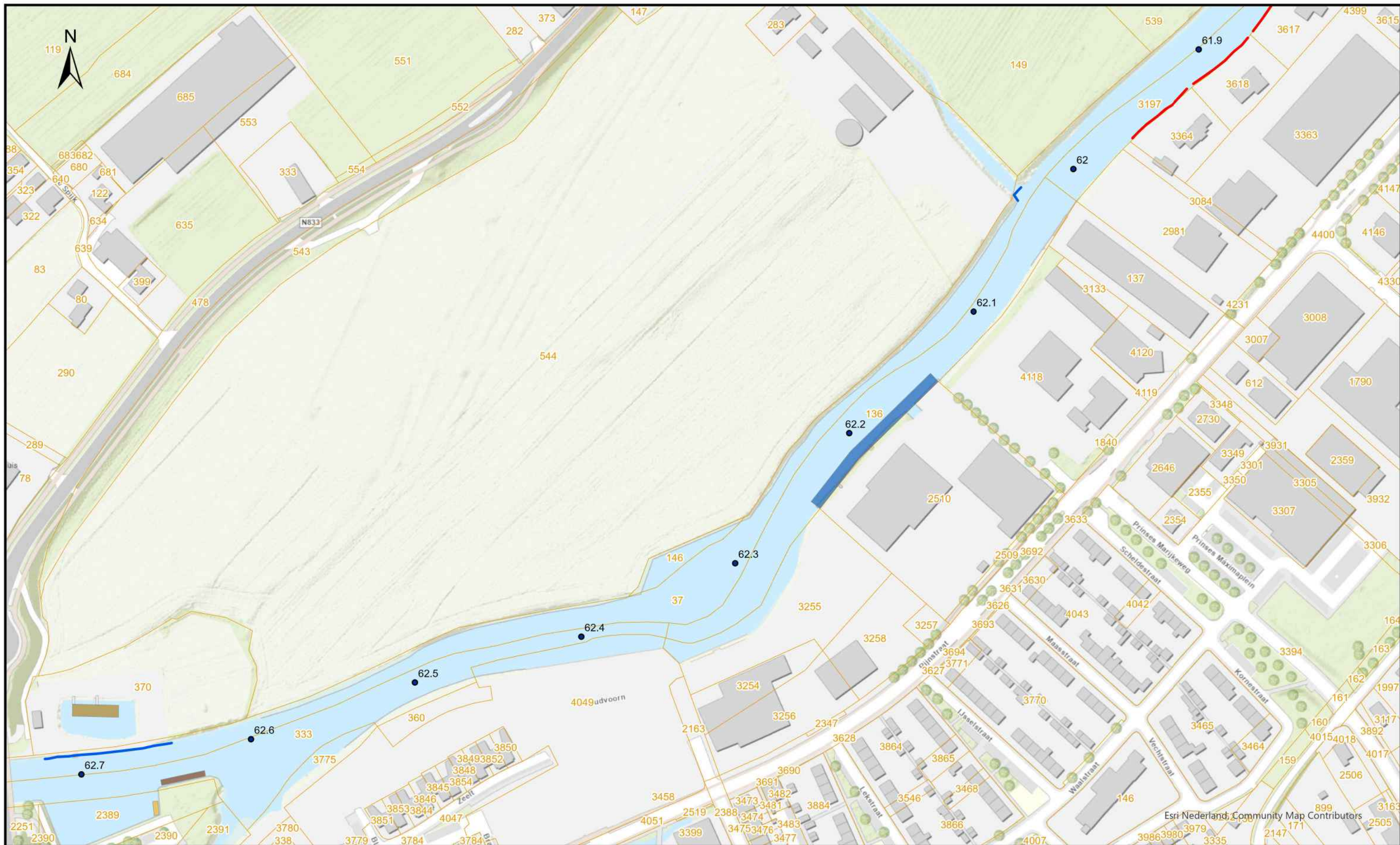
**Ligplaatsen I t/m III**

- Ligplaatszone handmatig voortbewogen vaartuigen
- Ligplaatszone motorboten



<b>Ligplaatszones kaart 7 Buurmalsen</b>		
Getekend: ave	Volgblad 7 van 75	
Datum: 22-02-2024	Schaal: 1:2.000	Formaat: A3

Hoewel bij de samenstelling van deze kaart de grootste zorgvuldigheid is betracht, kan Waterschap Rivierenland niet garanderen dat de informatie compleet, actueel en/of accuraat is. Waterschap Rivierenland aanvaardt dan ook geen enkele aansprakelijkheid voor schade ontstaan door gebruik van de informatie van deze kaart.



**Legenda**

Ligplaatszones IV t/m VIII

Horecagelegenheden en  
passantenhavens

Jachthavens

Jachtwerven

Beroepsvaart

Veerponten

Woonschepen

Geen ligplaatsbeleid

Waterschap Rivierenland

Ligplaatsen I t/m III

Ligplaatszone handmatig  
voortbewogen vaartuigen

Ligplaatszone motorboten



**Ligplaatszones kaart 8 Geldermalsen**

Getekend:ave

Volgblad 8 van 75

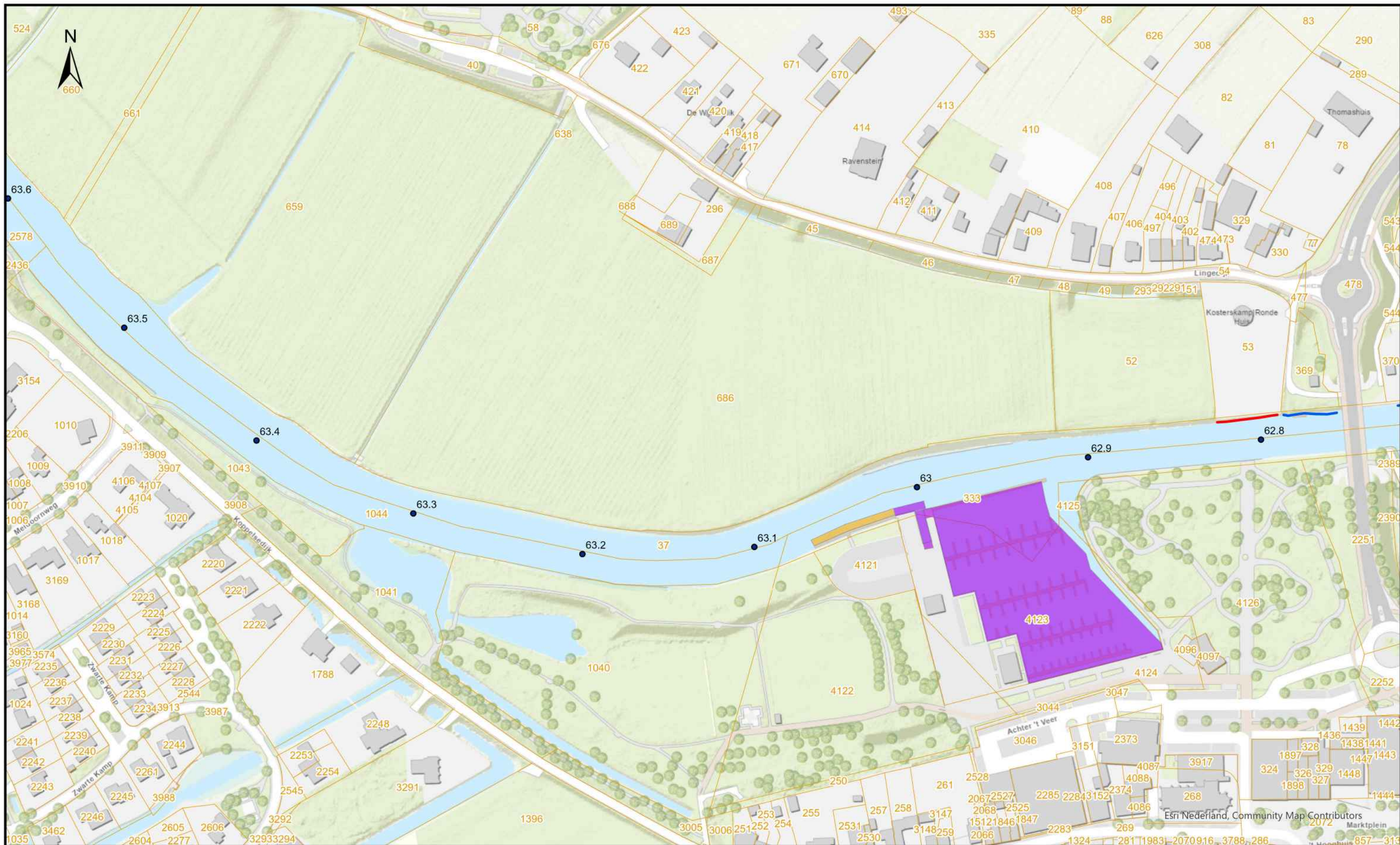
Datum:22-02-2024

Schaal:1:2.000

Formaat: A3

Hoewel bij de samenstelling van deze kaart de grootste zorgvuldigheid is betracht, kan Waterschap Rivierenland niet garanderen dat de informatie compleet, actueel en/of accuraat is. Waterschap Rivierenland aanvaardt dan ook geen enkele aansprakelijkheid voor schade ontstaan door gebruik van de informatie van deze kaart.



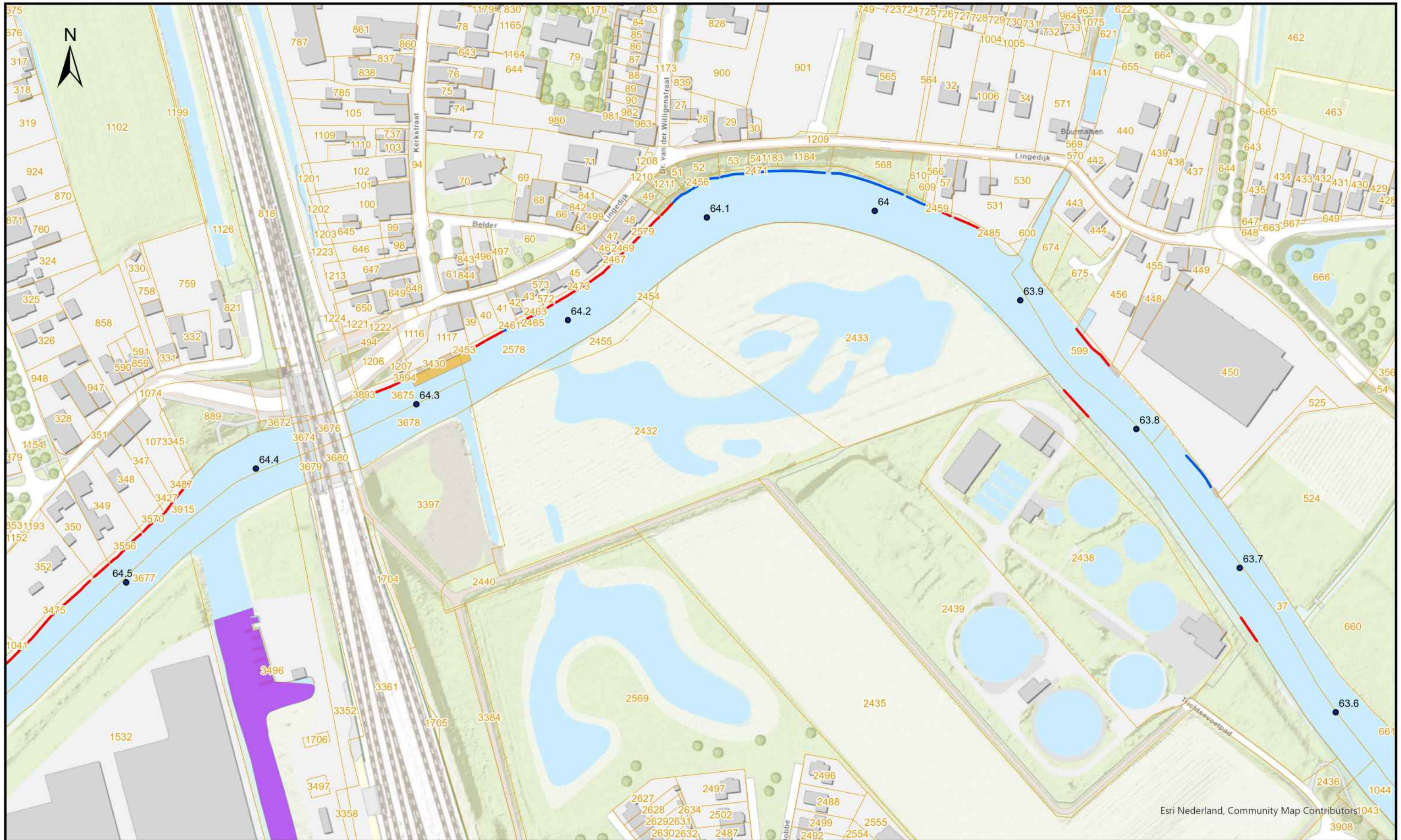


- Legenda**
- Ligplaatszones IV t/m VIII
    - Horecagelegenheden en passantenhavens
    - Jachthavens
    - Jachtwerven
  - Beroepsvaart
  - Veerponten
  - Woonschepen
  - Geen ligplaatsbeleid
  - Waterschap Rivierenland
- Ligplaatsen I t/m III
- Ligplaatszone handmatig voortbewogen vaartuigen
  - Ligplaatszone motorboten



<b>Ligplaatszones kaart 9 Geldermalsen</b>		
Getekend:ave	Volgblad 9 van 75	
Datum:22-02-2024	Schaal:1:2.000	Formaat: A3

Hoewel bij de samenstelling van deze kaart de grootste zorgvuldigheid is betracht, kan Waterschap Rivierenland niet garanderen dat de informatie compleet, actueel en/of accuraat is. Waterschap Rivierenland aanvaardt dan ook geen enkele aansprakelijkheid voor schade ontstaan door gebruik van de informatie van deze kaart.



Legenda  
 Ligplaatszones IV t/m VIII  
 Horecagelegenheden en  
 passantenhavens  
 Jachthavens  
 Jachtwerven

Beroepsvaart  
 Veerponten  
 Woonschepen  
 Geen ligplaatsbeleid  
 Waterschap Rivierenland

Ligplaatsen I t/m III  
 Ligplaatszone handmatig  
 voortbewogen vaartuigen  
 Ligplaatszone motorboten



<b>Ligplaatszones kaart 10 Tricht</b>		
Getekend:ave	Volgblad 10 van 75	
Datum:22-02-2024	Schaal:1:2.000	Formaat: A3

Hoewel bij de samenstelling van deze kaart de grootste zorgvuldigheid is betracht, kan Waterschap Rivierenland niet garanderen dat de informatie compleet, actueel en/of accuraat is. Waterschap Rivierenland aanvaardt dan ook geen enkele aansprakelijkheid voor schade ontstaan door gebruik van de informatie van deze kaart.



**Legenda**

Ligplaatszones IV t/m VIII

- Horecagegelegenheden en passantenhavens
- Jachthavens
- Jachtwerven

■ Beroepsvaart

- Veerponten
- Woonschepen
- Geen ligplaatsbeleid
- Waterschap Rivierenland

Ligplaatsen I t/m III

- Ligplaatszone handmatig voortbewogen vaartuigen
- Ligplaatszone motorboten



**Ligplaatszones kaart 11 Tricht**

Getekend:ave

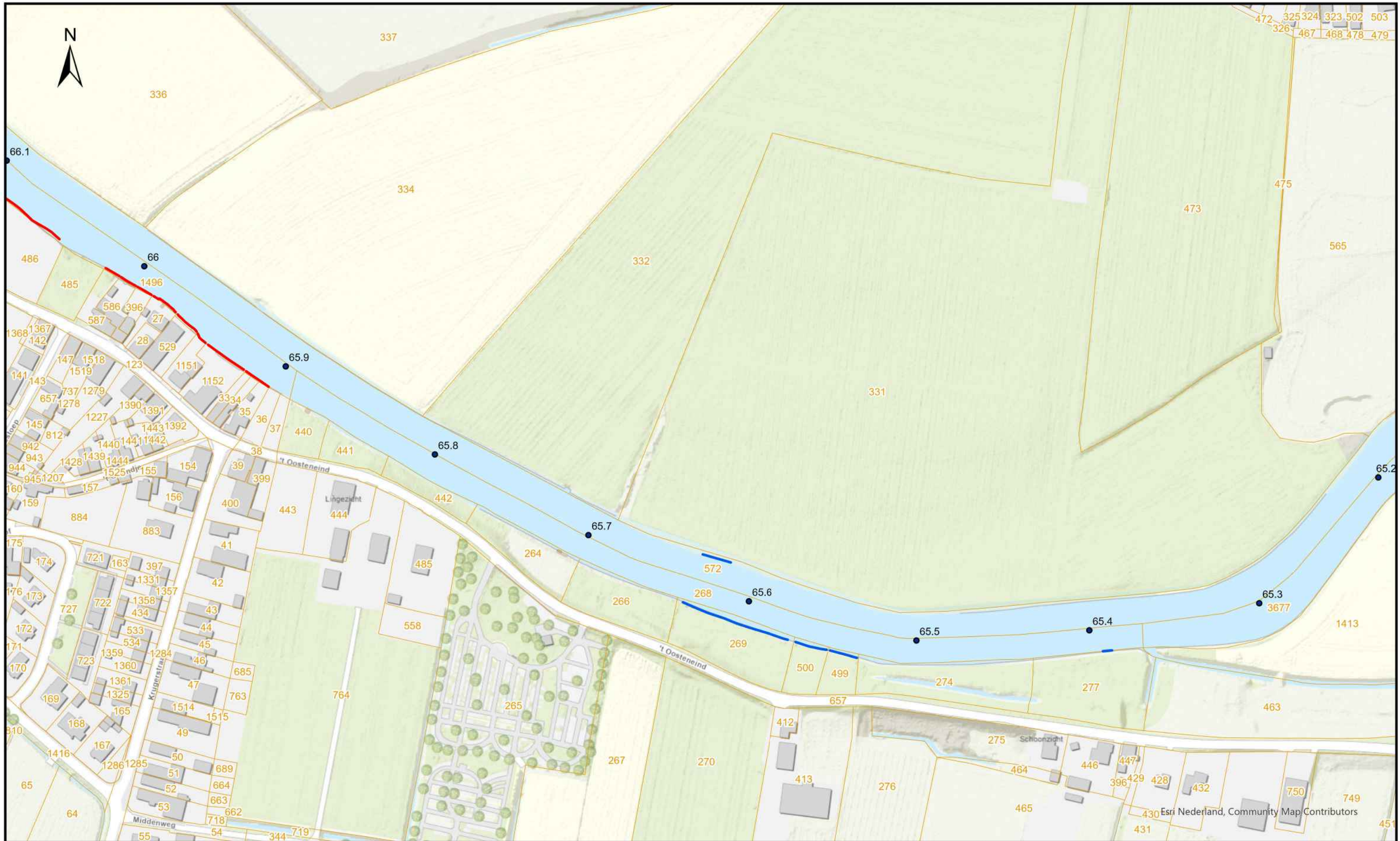
Volgblad 11 van 75

Datum:22-02-2024

Schaal:1:2.000

Formaat: A3

Hoewel bij de samenstelling van deze kaart de grootste zorgvuldigheid is betracht, kan Waterschap Rivierenland niet garanderen dat de informatie compleet, actueel en/of accuraat is. Waterschap Rivierenland aanvaardt dan ook geen enkele aansprakelijkheid voor schade ontstaan door gebruik van de informatie van deze kaart.



**Legenda**

Ligplaatszones IV t/m VIII	Beroepsvaart	Ligplaatsen I t/m III
Horecagelegenheden en passantenhavens	Veerponten	Ligplaatszone handmatig voortbewogen vaartuigen
Jachthavens	Woonschepen	Ligplaatszone motorboten
Jachtwerven	Geen ligplaatsbeleid	
	Waterschap Rivierenland	

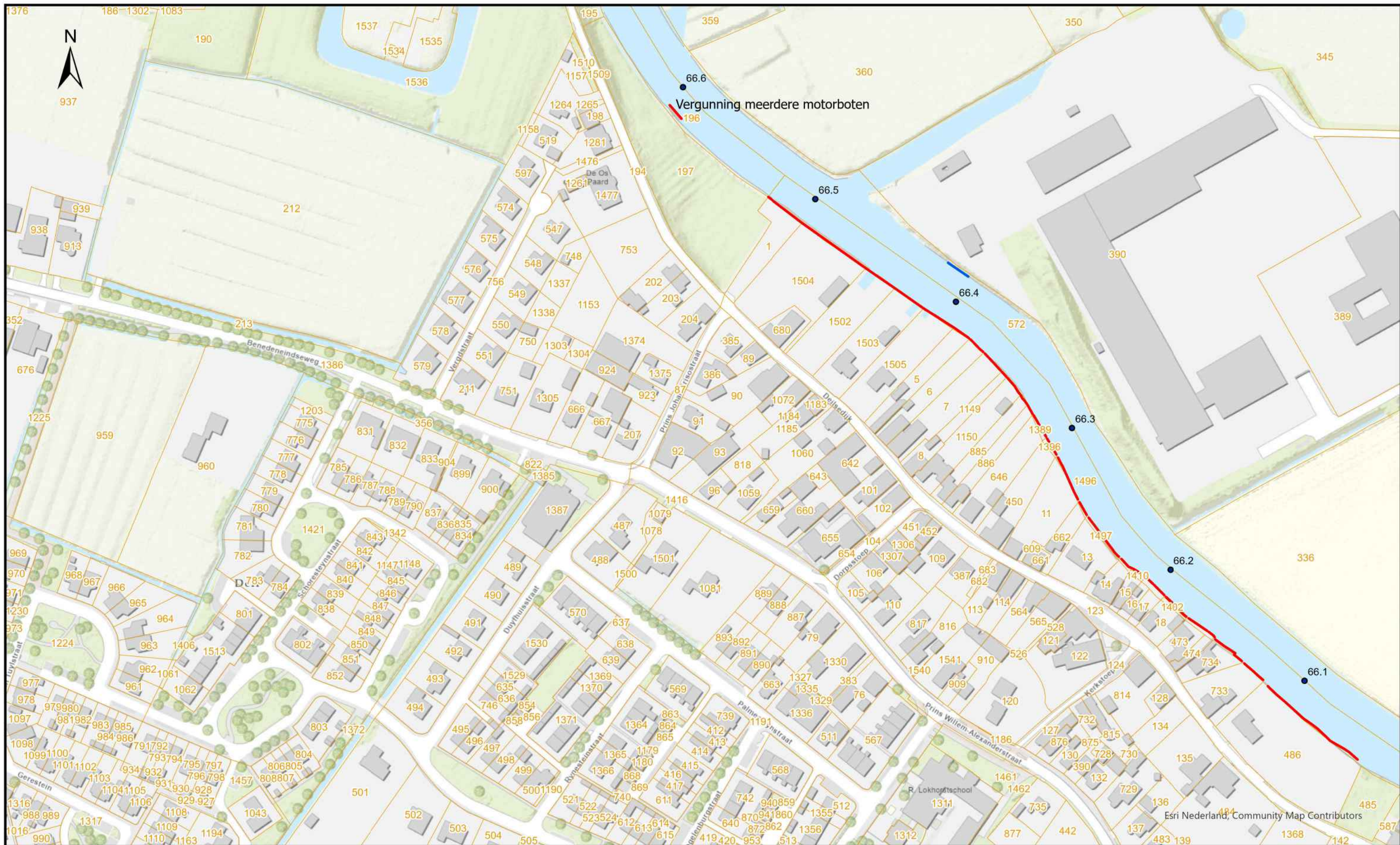
Esri Nederland, Community Map Contributors

**Waterschap Rivierenland**

**Ligplaatszones kaart 12 Deil**

Getekend:ave	Volgblad 12 van 75	
Datum:22-02-2024	Schaal:1:2.000	Formaat: A3

Hoewel bij de samenstelling van deze kaart de grootste zorgvuldigheid is betracht, kan Waterschap Rivierenland niet garanderen dat de informatie compleet, actueel en/of accuraat is. Waterschap Rivierenland aanvaardt dan ook geen enkele aansprakelijkheid voor schade ontstaan door gebruik van de informatie van deze kaart.

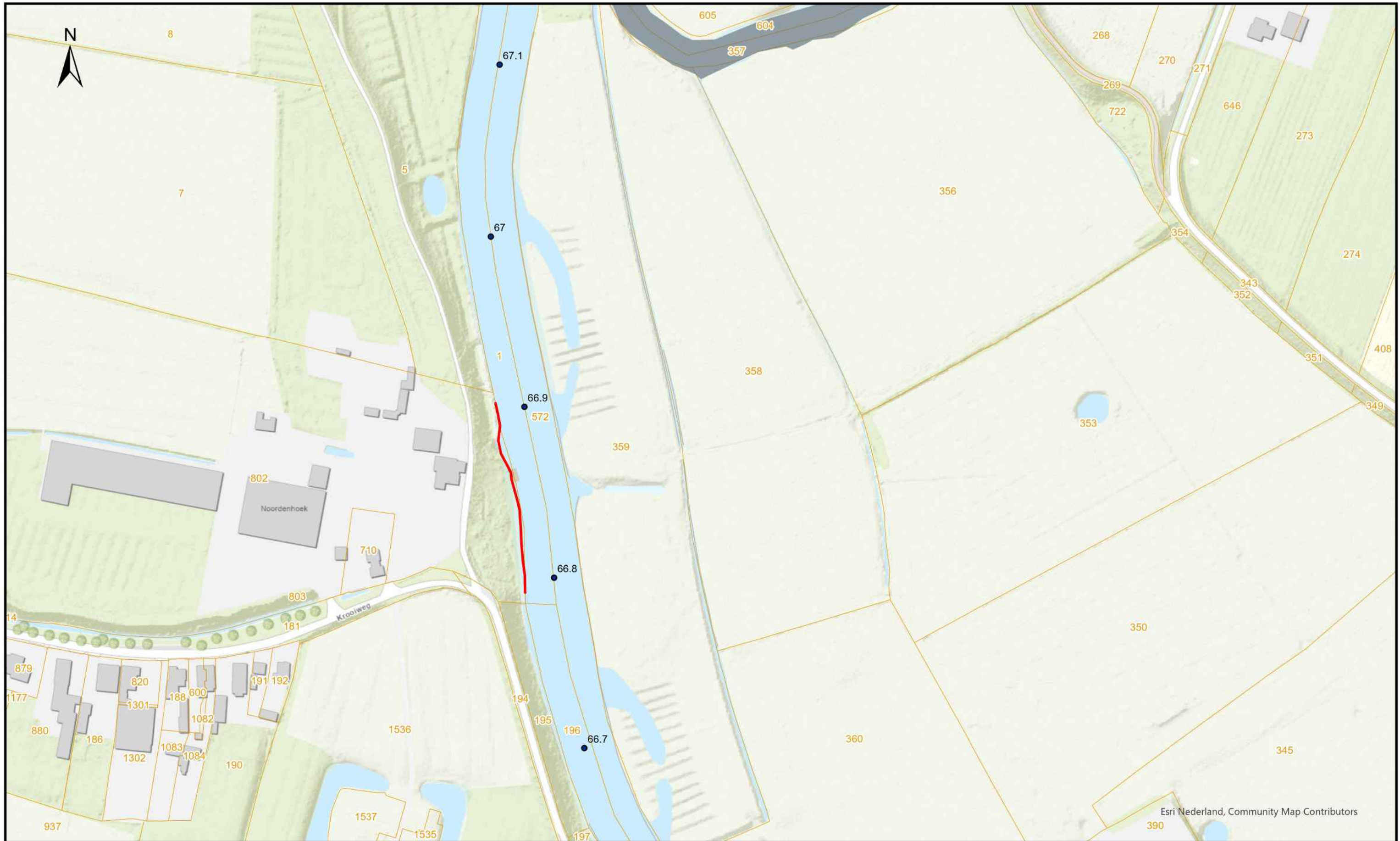


- Legenda**
- Ligplaatszones IV t/m VIII
    - Horecagelegenheden en passantenhavens
    - Jachthavens
    - Jachtwerven
  - Beroepsvaart
  - Veerponten
  - Woonschepen
  - Geen ligplaatsbeleid
  - Waterschap Rivierenland
- Ligplaatsen I t/m III
- Ligplaatszone handmatig voortbewogen vaartuigen
  - Ligplaatszone motorboten



<b>Ligplaatszones kaart 13 Deil</b>		
Getekend:ave	Volgblad 13 van 75	
Datum:22-02-2024	Schaal:1:2.000	Formaat: A3

Hoewel bij de samenstelling van deze kaart de grootste zorgvuldigheid is betracht, kan Waterschap Rivierenland niet garanderen dat de informatie compleet, actueel en/of accuraat is. Waterschap Rivierenland aanvaardt dan ook geen enkele aansprakelijkheid voor schade ontstaan door gebruik van de informatie van deze kaart.

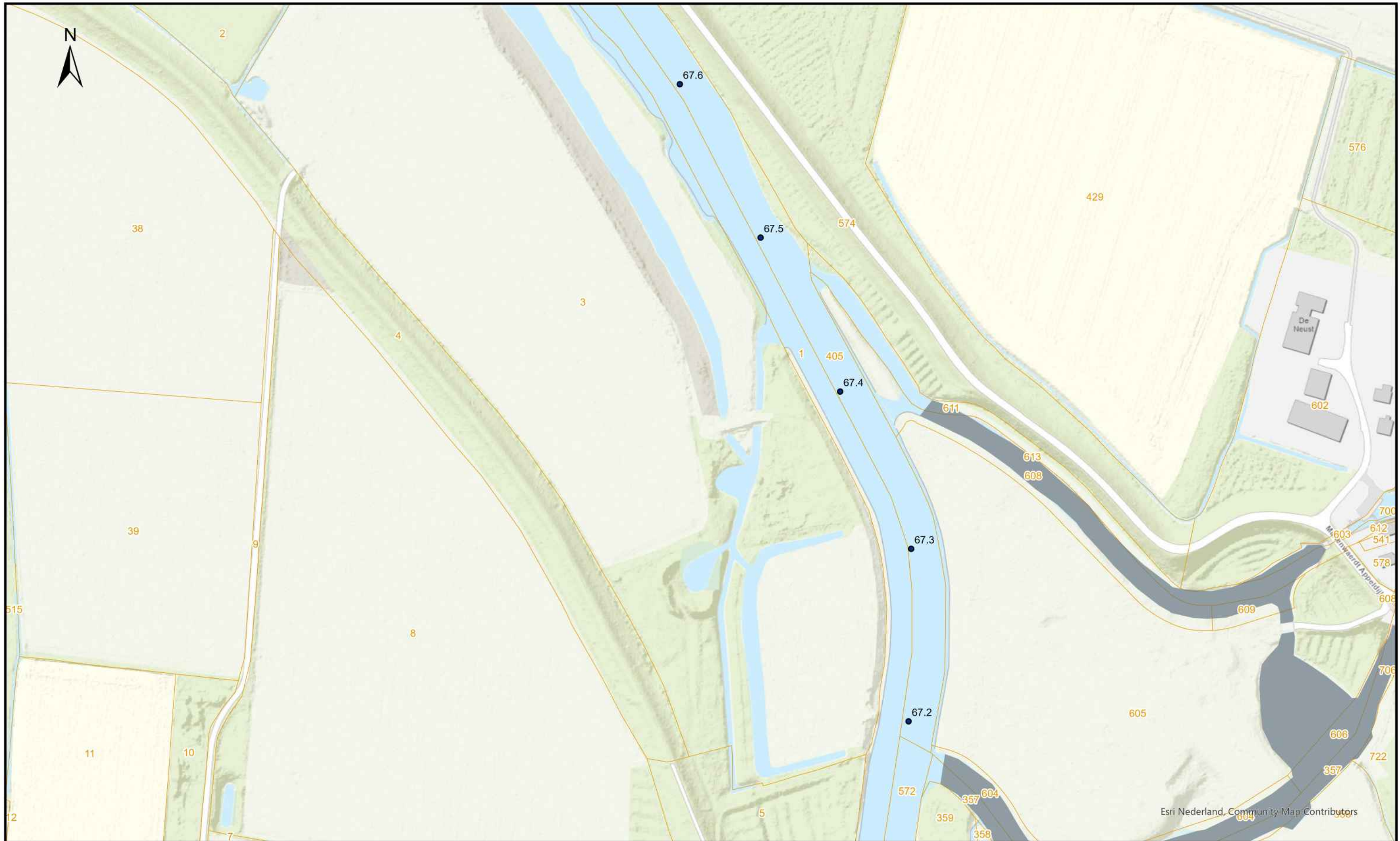


- Legenda**
- Ligplaatszones IV t/m VIII
    - Horecagelegenheden en passantenhavens
    - Jachthavens
    - Jachtwerven
  - Beroepsvaart
  - Veerponten
  - Woonschepen
  - Geen ligplaatsbeleid
  - Waterschap Rivierenland
- Ligplaatsen I t/m III
- Ligplaatszone handmatig voortbewogen vaartuigen
  - Ligplaatszone motorboten



<b>Ligplaatszones kaart 14 Deil</b>		
Getekend:ave	Volgblad 14 van 75	
Datum:22-02-2024	Schaal:1:2.000	Formaat: A3

Hoewel bij de samenstelling van deze kaart de grootste zorgvuldigheid is betracht, kan Waterschap Rivierenland niet garanderen dat de informatie compleet, actueel en/of accuraat is. Waterschap Rivierenland aanvaardt dan ook geen enkele aansprakelijkheid voor schade ontstaan door gebruik van de informatie van deze kaart.



<b>Legenda</b> Ligplaatszones IV t/m VIII Horecagelegenheden en passantenhavens Jachthavens Jachtwerven		Beroepsvaart Veerponten Woonschepen Geen ligplaatsbeleid Waterschap Rivierenland		Ligplaatsen I t/m III Ligplaatszone handmatig voortbewogen vaartuigen Ligplaatszone motorboten		 Esri Nederland, Community Map Contributors	 <b>Waterschap Rivierenland</b>	<b>Ligplaatszones kaart 15 Deil</b>		
								Getekend:ave	Volgblad 15 van 75	
								Datum:22-02-2024	Schaal:1:2.000	Formaat: A3

Hoewel bij de samenstelling van deze kaart de grootste zorgvuldigheid is betracht, kan Waterschap Rivierenland niet garanderen dat de informatie compleet, actueel en/of accuraat is. Waterschap Rivierenland aanvaardt dan ook geen enkele aansprakelijkheid voor schade ontstaan door gebruik van de informatie van deze kaart.



**Legenda**

Ligplaatszones IV t/m VIII

- Horecagelegenheden en passantenhavens
- Jachthavens
- Jachtwerven

■ Beroepsvaart

- Veerponten
- Woonschepen
- Geen ligplaatsbeleid
- Waterschap Rivierenland

Ligplaatsen I t/m III

- Ligplaatszone handmatig voortbewogen vaartuigen
- Ligplaatszone motorboten



**Ligplaatszones kaart 16 Deil**

Getekend:ave

Volgblad 16 van 75

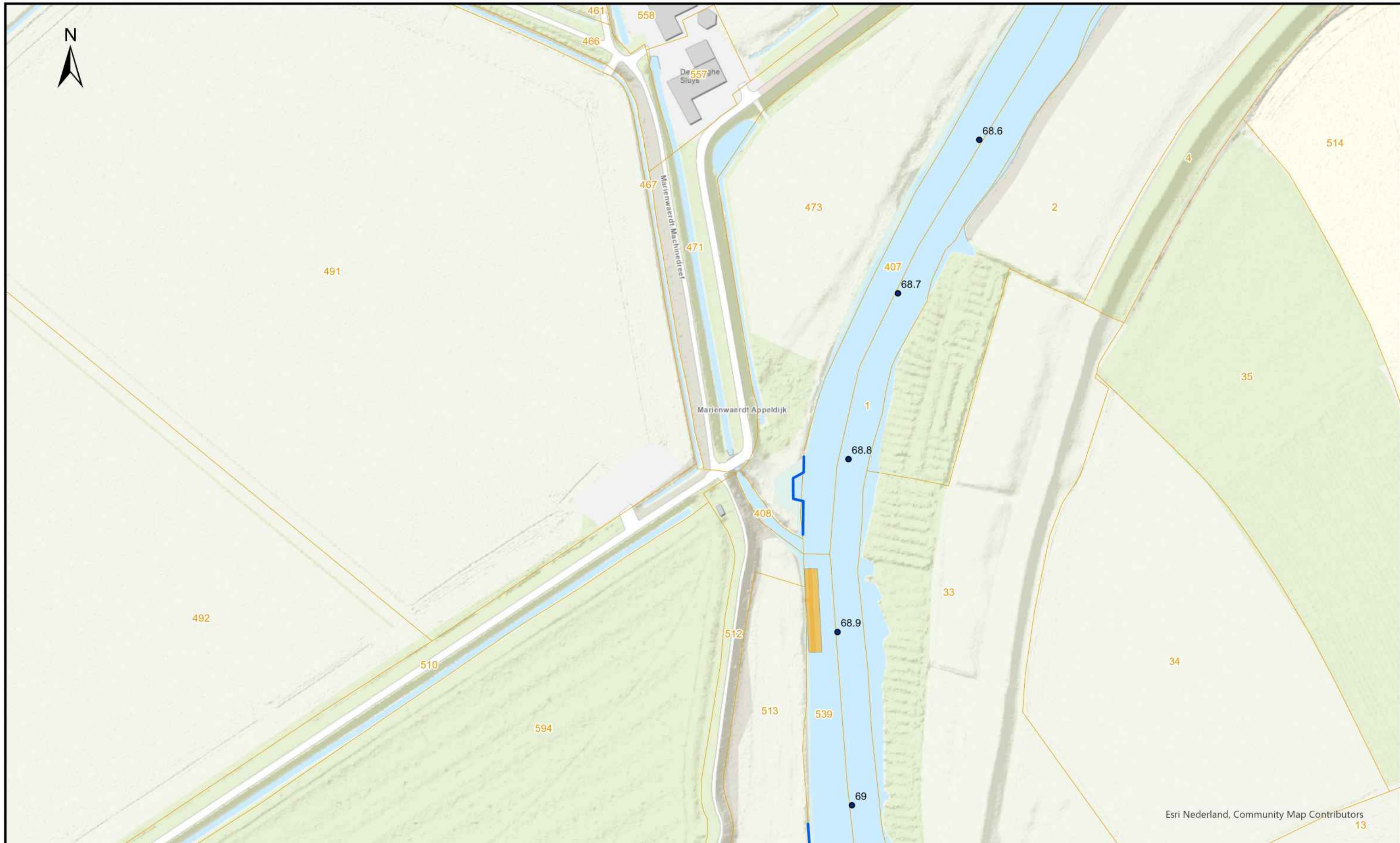
Datum:22-02-2024

Schaal:1:2.000

Formaat: A3

Hoewel bij de samenstelling van deze kaart de grootste zorgvuldigheid is betracht, kan Waterschap Rivierenland niet garanderen dat de informatie compleet, actueel en/of accuraat is. Waterschap Rivierenland aanvaardt dan ook geen enkele aansprakelijkheid voor schade ontstaan door gebruik van de informatie van deze kaart.





Esri Nederland, Community Map Contributors  
13

**Legenda**

- Ligplaatszones IV t/m VIII
- Horecagelegenheden en passantenhavens
- Jachthavens
- Jachtwerven

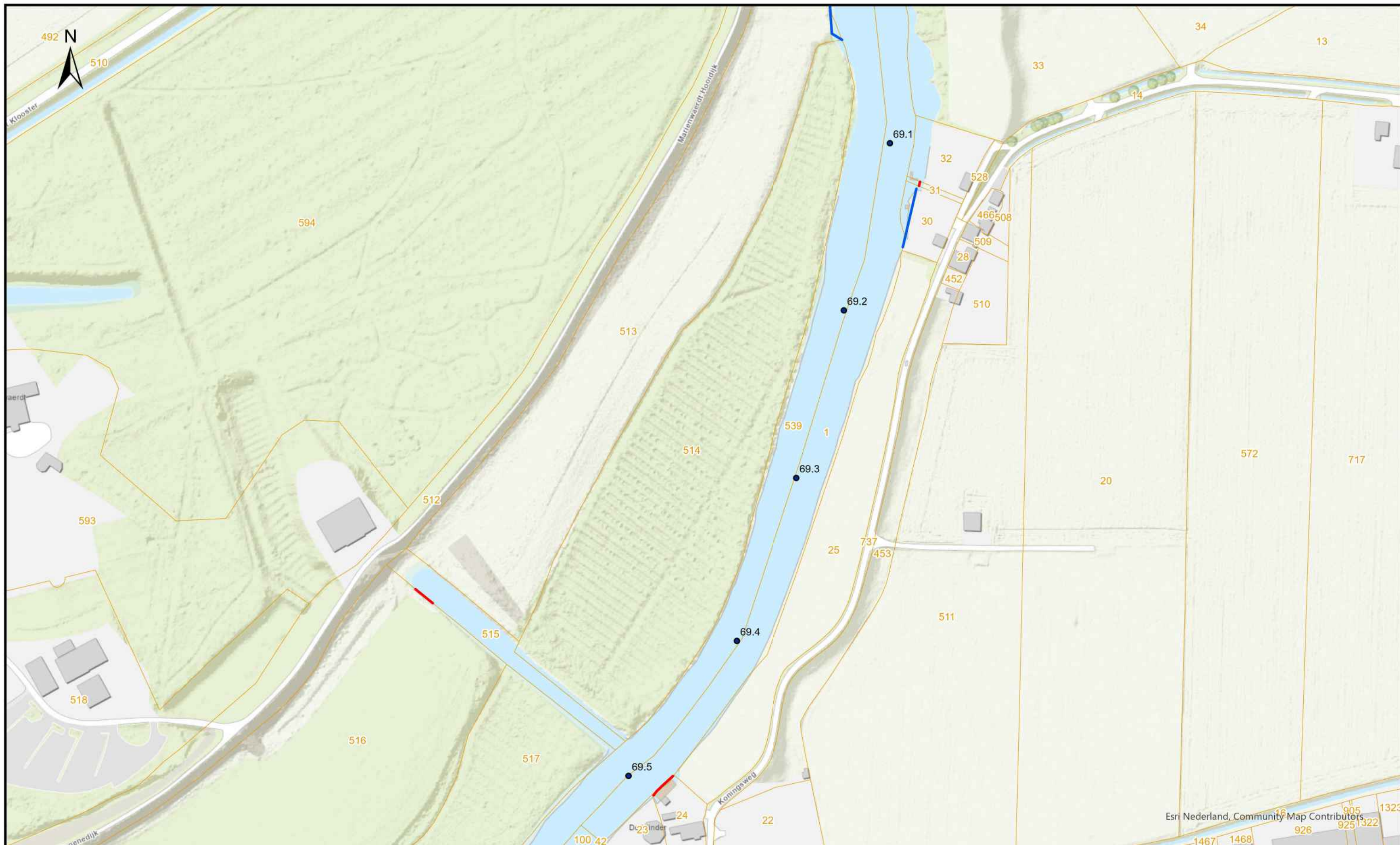
- Beroepsvaart
- Veerponten
- Woonschepen
- Geen ligplaatsbeleid
- Waterschap Rivierenland

- Ligplaatsen I t/m III
- Ligplaatszone handmatig voortbewogen vaartuigen
- Ligplaatszone motorboten



<b>Ligplaatszones kaart 17 Deil</b>		
Getekend:ave	Volgblad 17 van 75	
Datum:22-02-2024	Schaal:1:2.000	Formaat: A3

Hoewel bij de samenstelling van deze kaart de grootste zorgvuldigheid is betracht, kan Waterschap Rivierenland niet garanderen dat de informatie compleet, actueel en/of accuraat is. Waterschap Rivierenland aanvaardt dan ook geen enkele aansprakelijkheid voor schade ontstaan door gebruik van de informatie van deze kaart.



Legenda  
 Ligplaatszones IV t/m VIII  
 Horecagelegenheden en  
 passantenhavens  
 Jachthavens  
 Jachtwerven

Beroepsvaart  
 Veerponten  
 Woonschepen  
 Geen ligplaatsbeleid  
 Waterschap Rivierenland

Ligplaatsen I t/m III  
 Ligplaatszone handmatig  
 voortbewogen vaartuigen  
 Ligplaatszone motorboten



**Ligplaatszones kaart 18 Deil**

Getekend:ave

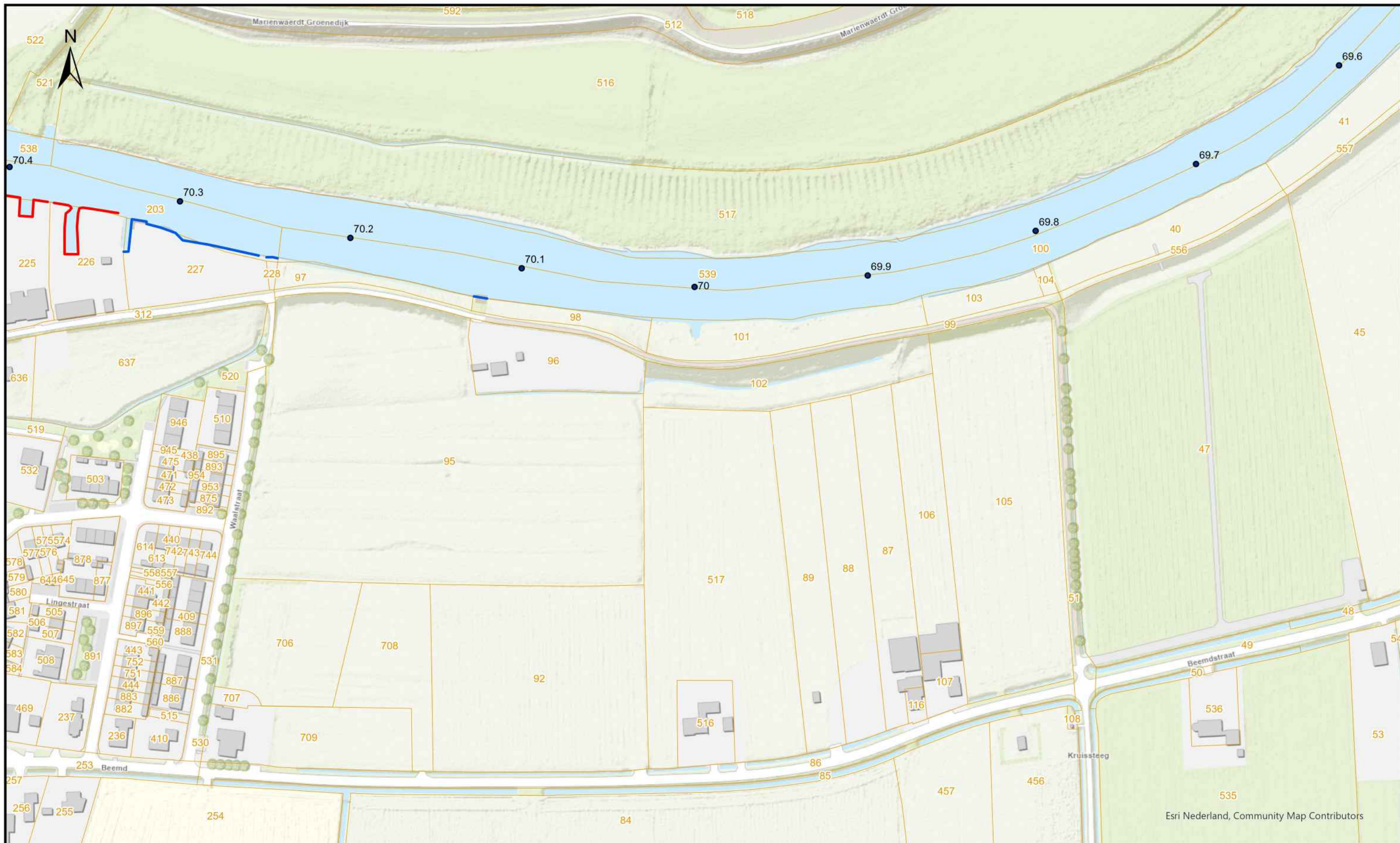
Volgblad 18 van 75

Datum:22-02-2024

Schaal:1:2.000

Formaat: A3

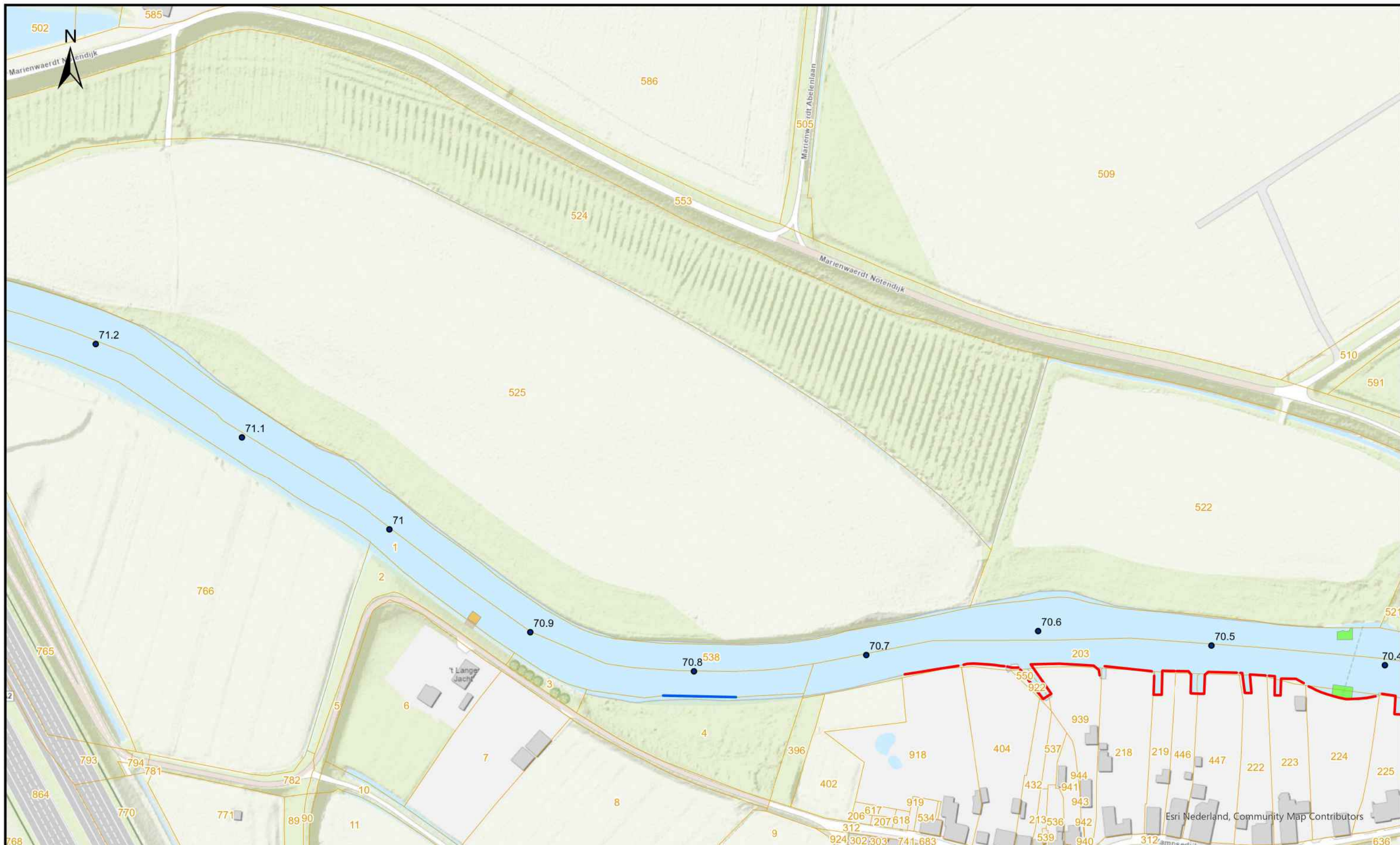
Hoewel bij de samenstelling van deze kaart de grootste zorgvuldigheid is betracht, kan Waterschap Rivierenland niet garanderen dat de informatie compleet, actueel en/of accuraat is. Waterschap Rivierenland aanvaardt dan ook geen enkele aansprakelijkheid voor schade ontstaan door gebruik van de informatie van deze kaart.



Esri Nederland, Community Map Contributors

<b>Legenda</b> Ligplaatszones IV t/m VIII Horecagelegenheden en passantenhavens Jachthavens Jachtwerven Beroepsvaart Veerponten Woonschepen Geen ligplaatsbeleid Waterschap Rivierenland		<b>Ligplaatsen I t/m III</b> Ligplaatszone handmatig voortbewogen vaartuigen Ligplaatszone motorboten		<p>Esri Nederland, Community Map Contributors</p>	<p><b>Waterschap Rivierenland</b></p>	<b>Ligplaatszones kaart 19 Enspijk</b>		
						Getekend:ave	Volgblad 19 van 75	
						Datum:22-02-2024	Schaal:1:2.000	Formaat: A3

Hoewel bij de samenstelling van deze kaart de grootste zorgvuldigheid is betracht, kan Waterschap Rivierenland niet garanderen dat de informatie compleet, actueel en/of accuraat is. Waterschap Rivierenland aanvaardt dan ook geen enkele aansprakelijkheid voor schade ontstaan door gebruik van de informatie van deze kaart.



Legenda  
 Ligplaatszones IV t/m VIII  
 Horecagelegenheden en passantenhavens  
 Jachthavens  
 Jachtwerven

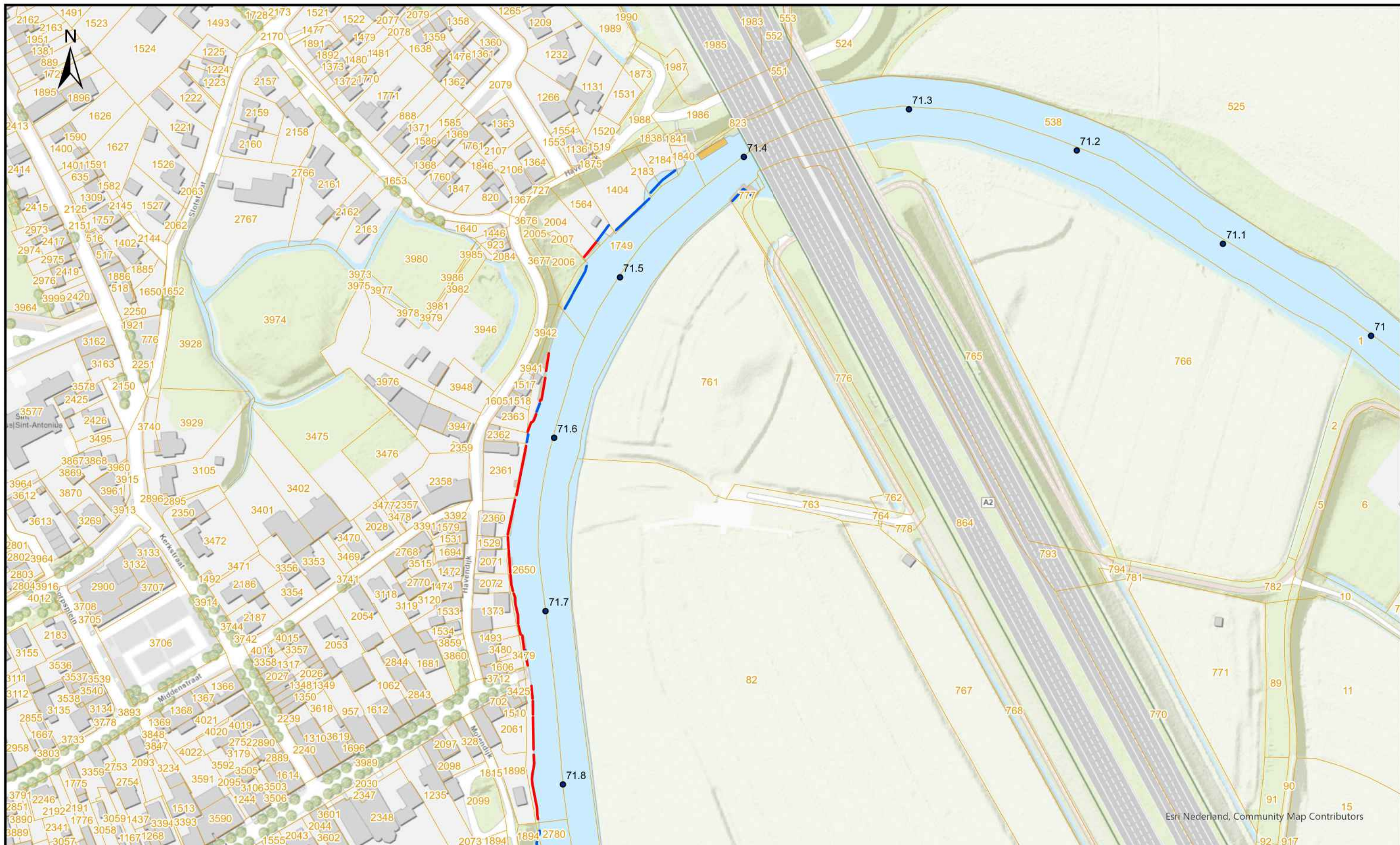
Beroepsvaart  
 Veerponten  
 Woonschepen  
 Geen ligplaatsbeleid  
 Waterschap Rivierenland

Ligplaatsen I t/m III  
 Ligplaatszone handmatig voortbewogen vaartuigen  
 Ligplaatszone motorboten



<b>Ligplaatszones kaart 20 Enspijk</b>		
Getekend:ave	Volgblad 20 van 75	
Datum:22-02-2024	Schaal:1:2.000	Formaat: A3

Hoewel bij de samenstelling van deze kaart de grootste zorgvuldigheid is betracht, kan Waterschap Rivierenland niet garanderen dat de informatie compleet, actueel en/of accuraat is. Waterschap Rivierenland aanvaardt dan ook geen enkele aansprakelijkheid voor schade ontstaan door gebruik van de informatie van deze kaart.

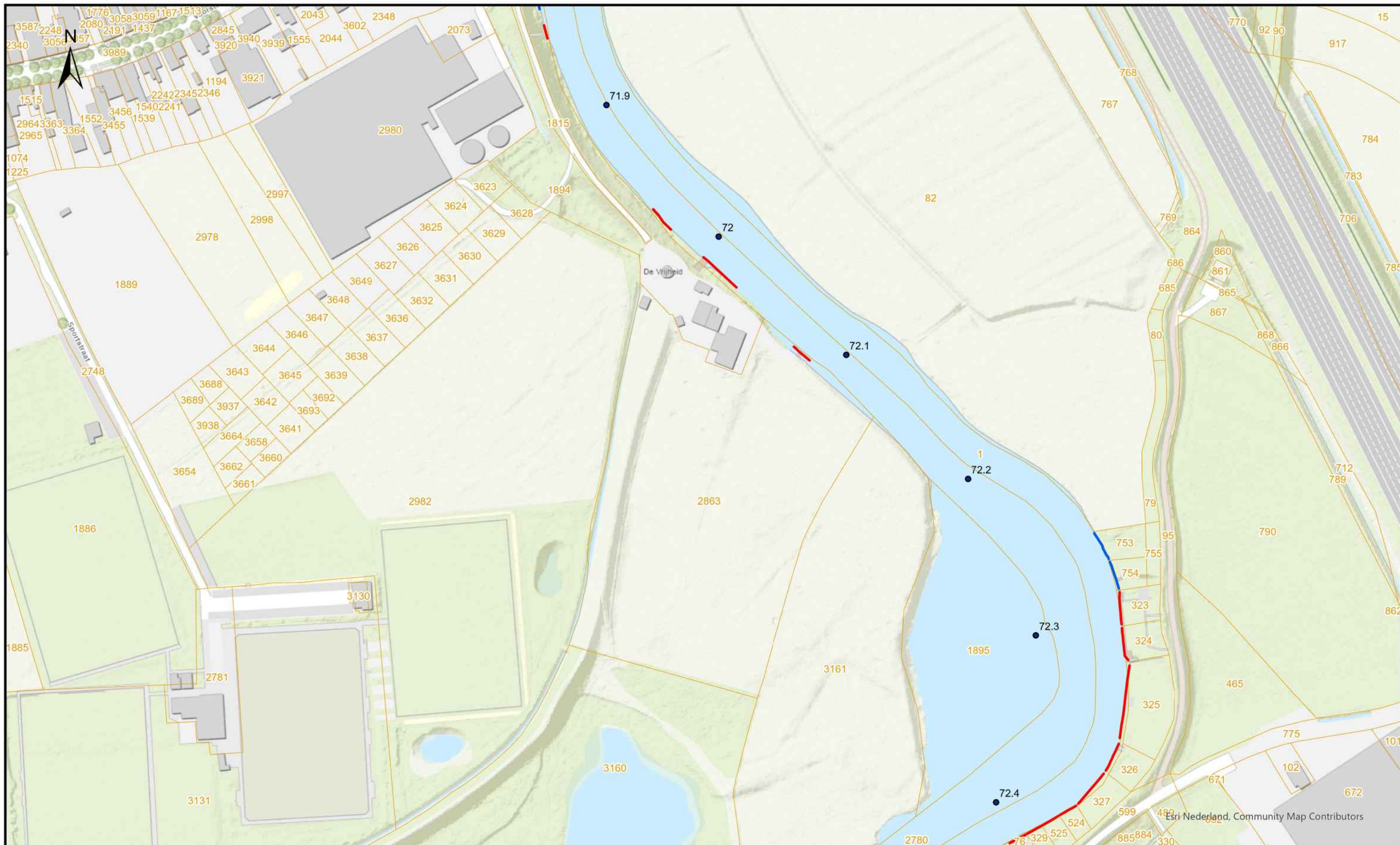


- Legenda**
- Ligplaatszones IV t/m VIII
  - Horecagelegenheden en passantenhavens
  - Jachthavens
  - Jachtwerven
  - Beroepsvaart
  - Veerponten
  - Woonschepen
  - Geen ligplaatsbeleid
  - Waterschap Rivierenland
  - Ligplaatsen I t/m III
  - Ligplaatszone handmatig voortbewogen vaartuigen
  - Ligplaatszone motorboten



<b>Ligplaatszones kaart 21 Enspijk</b>		
Getekend:ave	Volgblad 21 van 75	
Datum:22-02-2024	Schaal:1:2.000	Formaat: A3

Hoewel bij de samenstelling van deze kaart de grootste zorgvuldigheid is betracht, kan Waterschap Rivierenland niet garanderen dat de informatie compleet, actueel en/of accuraat is. Waterschap Rivierenland aanvaardt dan ook geen enkele aansprakelijkheid voor schade ontstaan door gebruik van de informatie van deze kaart.



**Legenda**

Ligplaatszones IV t/m VIII

- Horecagelegenheden en passantenhavens
- Jachthavens
- Jachtwerven

■ Beroepsvaart

- Veerponten
- Woonschepen
- Geen ligplaatsbeleid
- Waterschap Rivierenland

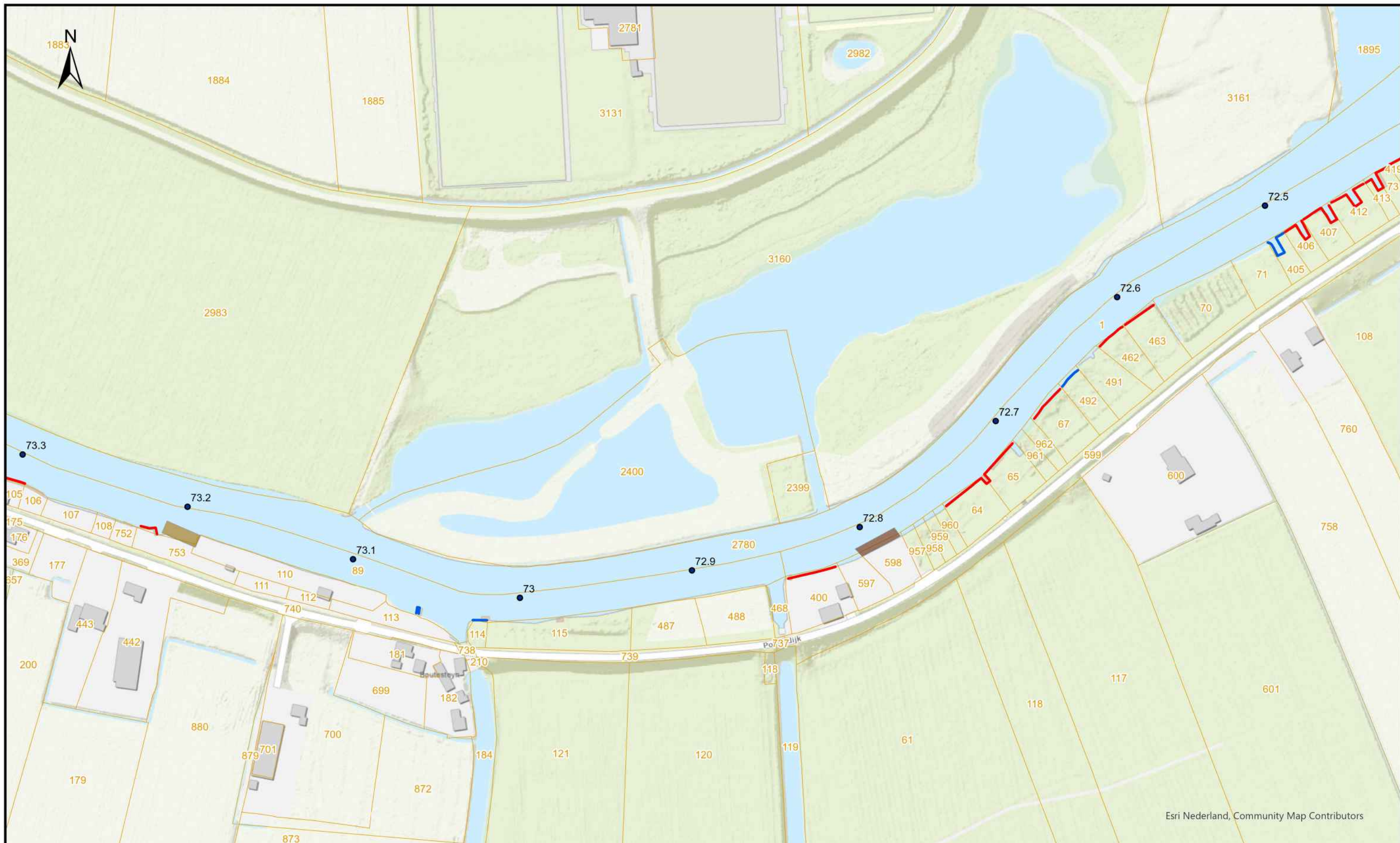
Ligplaatsen I t/m III

- Ligplaatszone handmatig voortbewogen vaartuigen
- Ligplaatszone motorboten



<b>Ligplaatszones kaart 22 Enspijk</b>		
Getekend:ave	Volgblad 22 van 75	
Datum:22-02-2024	Schaal:1:2.000	Formaat: A3

Hoewel bij de samenstelling van deze kaart de grootste zorgvuldigheid is betracht, kan Waterschap Rivierenland niet garanderen dat de informatie compleet, actueel en/of accuraat is. Waterschap Rivierenland aanvaardt dan ook geen enkele aansprakelijkheid voor schade ontstaan door gebruik van de informatie van deze kaart.



Esri Nederland, Community Map Contributors

**Legenda**

**Ligplaatszones IV t/m VIII**

- Horecagelegenheden en passantenhavens
- Jachthavens
- Jachtwerven

**Beroepsvaart**

- Veerponten
- Woonschepen
- Geen ligplaatsbeleid
- Waterschap Rivierenland

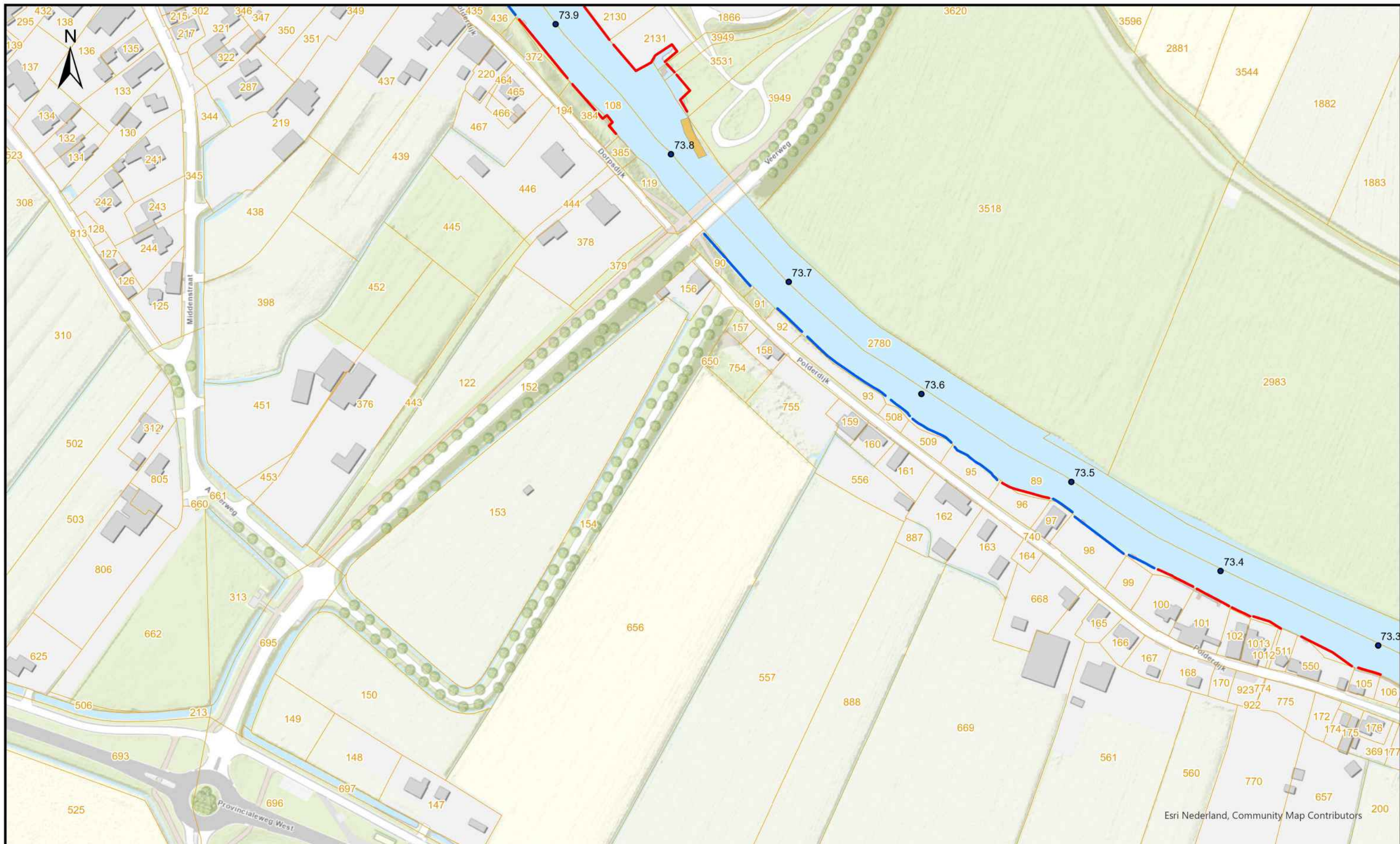
**Ligplaatsen I t/m III**

- Ligplaatszone handmatig voortbewogen vaartuigen
- Ligplaatszone motorboten



<b>Ligplaatszones kaart 23 Rumpt</b>		
Getekend:ave	Volgblad 23 van 75	
Datum:22-02-2024	Schaal:1:2.000	Formaat: A3

Hoewel bij de samenstelling van deze kaart de grootste zorgvuldigheid is betracht, kan Waterschap Rivierenland niet garanderen dat de informatie compleet, actueel en/of accuraat is. Waterschap Rivierenland aanvaardt dan ook geen enkele aansprakelijkheid voor schade ontstaan door gebruik van de informatie van deze kaart.



**Legenda**

**Ligplaatszones IV t/m VIII**

- Horecagelegenheden en passantenhavens
- Jachthavens
- Jachtwerven

**Beroepsvaart**

- Veerponten
- Woonschepen
- Geen ligplaatsbeleid
- Waterschap Rivierenland

**Ligplaatsen I t/m III**

- Ligplaatszone handmatig voortbewogen vaartuigen
- Ligplaatszone motorboten



**Ligplaatszones kaart 24 Rumpt**

Getekend:ave

Volgblad 24 van 75

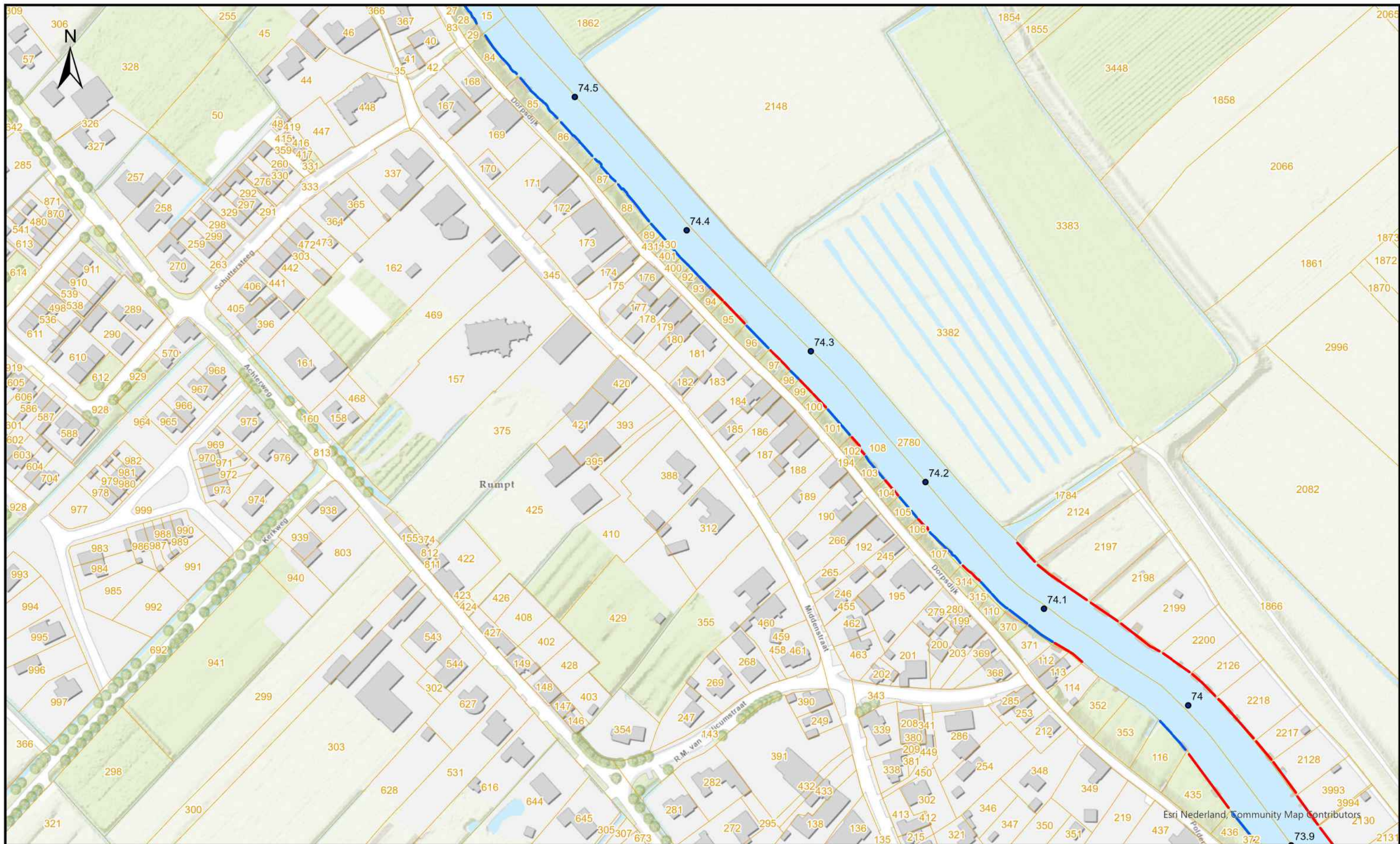
Datum:22-02-2024

Schaal:1:2.000

Formaat: A3

Hoewel bij de samenstelling van deze kaart de grootste zorgvuldigheid is betracht, kan Waterschap Rivierenland niet garanderen dat de informatie compleet, actueel en/of accuraat is. Waterschap Rivierenland aanvaardt dan ook geen enkele aansprakelijkheid voor schade ontstaan door gebruik van de informatie van deze kaart.



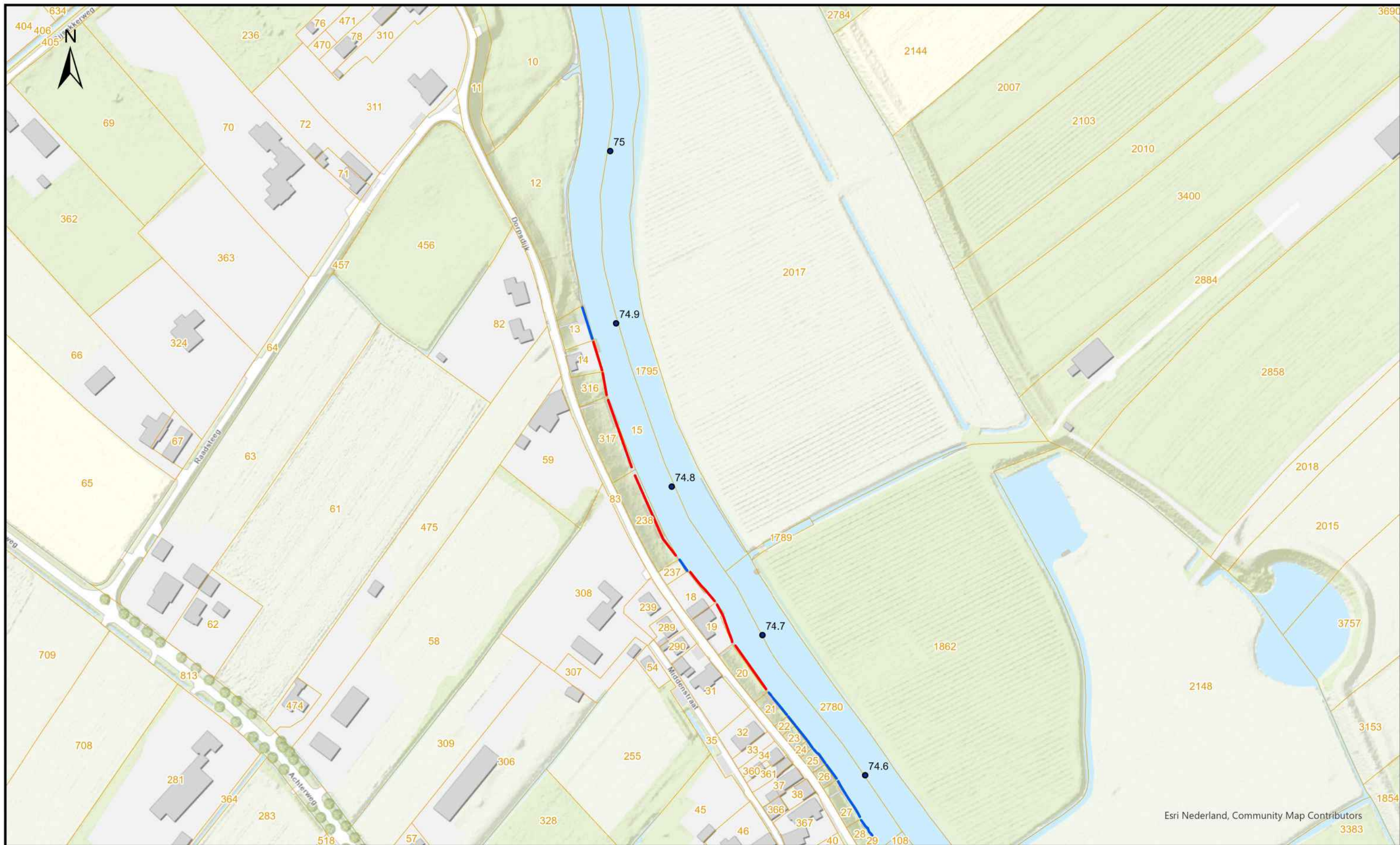


- Legenda**
- Ligplaatszones IV t/m VIII
  - Horecagelegenheden en passantenhavens
  - Jachthavens
  - Jachtwerven
  - Beroepsvaart
  - Veerponten
  - Woonschepen
  - Geen ligplaatsbeleid
  - Waterschap Rivierenland
  - Ligplaatsen I t/m III
  - Ligplaatszone handmatig voortbewogen vaartuigen
  - Ligplaatszone motorboten



<b>Ligplaatszones kaart 25 Rumpt</b>		
Getekend:ave	Volgblad 25 van 75	
Datum:22-02-2024	Schaal:1:2.000	Formaat: A3

Hoewel bij de samenstelling van deze kaart de grootste zorgvuldigheid is betracht, kan Waterschap Rivierenland niet garanderen dat de informatie compleet, actueel en/of accuraat is. Waterschap Rivierenland aanvaardt dan ook geen enkele aansprakelijkheid voor schade ontstaan door gebruik van de informatie van deze kaart.



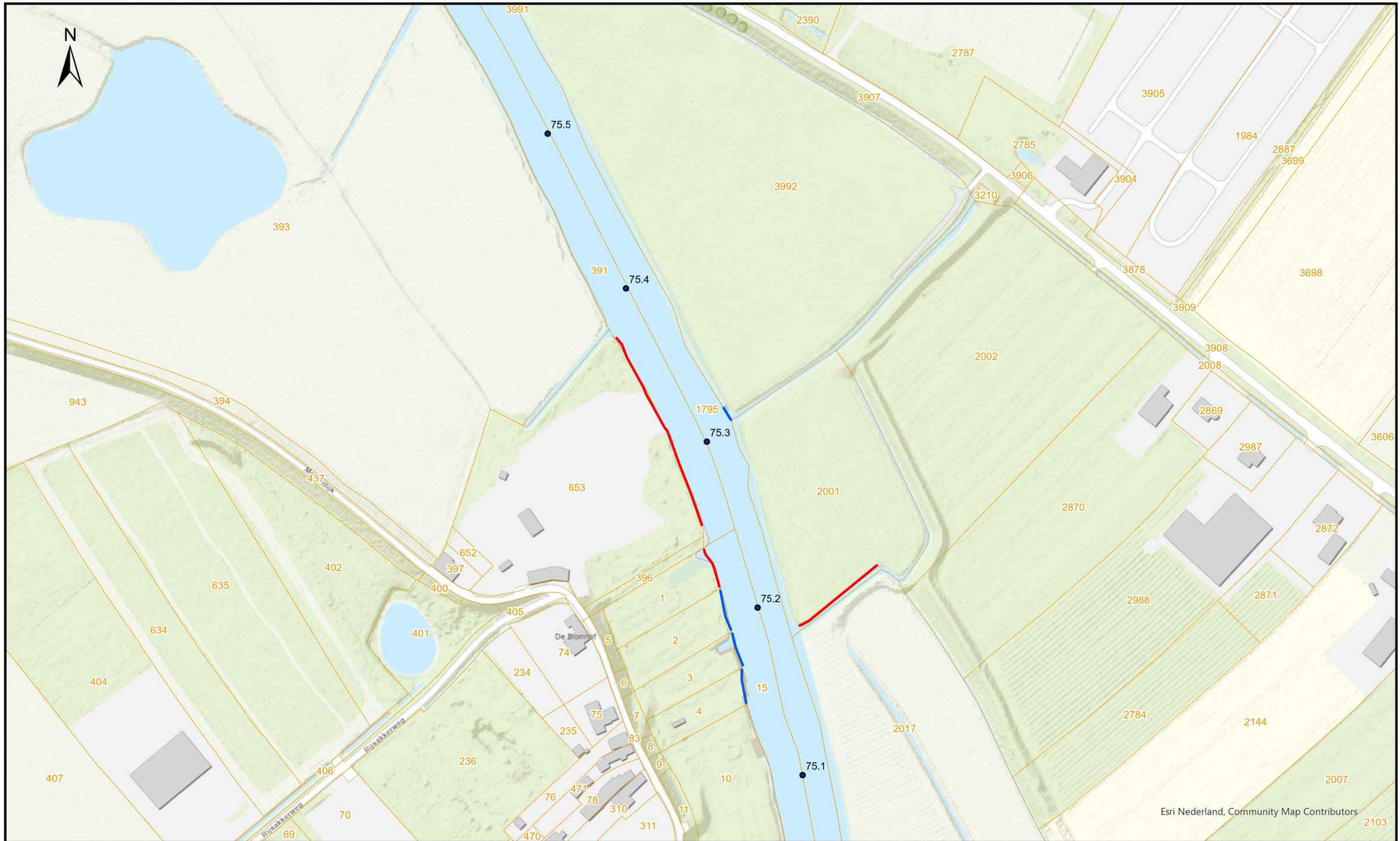
Esri Nederland, Community Map Contributors

- Legenda**
- Ligplaatszones IV t/m VIII
  - Horecagelegenheden en passantenhavens
  - Jachthavens
  - Jachtwerven
  - Beroepsvaart
  - Veerponten
  - Woonschepen
  - Geen ligplaatsbeleid
  - Waterschap Rivierenland
  - Ligplaatsen I t/m III
  - Ligplaatszone handmatig voortbewogen vaartuigen
  - Ligplaatszone motorboten



<b>Ligplaatszones kaart 26 Rumpt</b>		
Getekend:ave	Volgblad 26 van 75	
Datum:22-02-2024	Schaal:1:2.000	Formaat: A3

Hoewel bij de samenstelling van deze kaart de grootste zorgvuldigheid is betracht, kan Waterschap Rivierenland niet garanderen dat de informatie compleet, actueel en/of accuraat is. Waterschap Rivierenland aanvaardt dan ook geen enkele aansprakelijkheid voor schade ontstaan door gebruik van de informatie van deze kaart.



Esri Nederland, Community Map Contributors

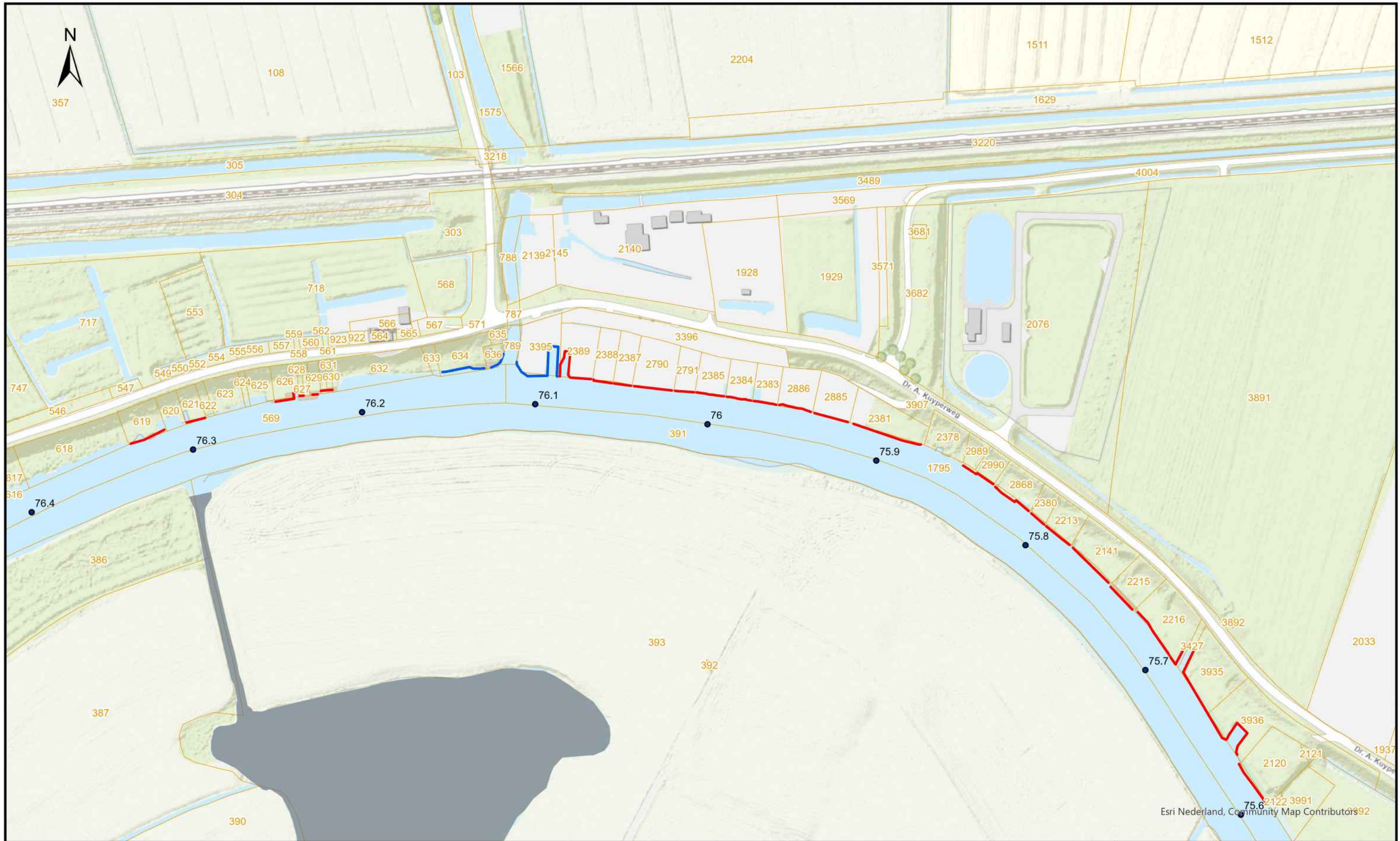
**Legenda**

- |   |   |   |
|---|---|---|
| Ligplaatszones IV t/m VIII  | <span style="color: brown;">■</span> Beroepsvaart           | Ligplaatsen I t/m III   |
| <span style="color: orange;">■</span> Horecagelegenheden en passantenhavens | <span style="color: green;">■</span> Veerponten             | <span style="color: blue;">—</span> Ligplaatszone handmatig voortbewogen vaartuigen |
| <span style="color: purple;">■</span> Jachthavens                           | <span style="color: brown;">■</span> Woonschepen            | <span style="color: red;">—</span> Ligplaatszone motorboten                         |
| <span style="color: blue;">■</span> Jachtwerven                             | <span style="color: gray;">■</span> Geen ligplaatsbeleid    |   |
|   | <span style="color: gray;">■</span> Waterschap Rivierenland |   |



<b>Ligplaatszones kaart 27 Rumpt</b>		
Getekend:ave	Volgblad 27 van 75	
Datum:22-02-2024	Schaal:1:2.000	Formaat: A3

Hoewel bij de samenstelling van deze kaart de grootste zorgvuldigheid is betracht, kan Waterschap Rivierenland niet garanderen dat de informatie compleet, actueel en/of accuraat is. Waterschap Rivierenland aanvaardt dan ook geen enkele aansprakelijkheid voor schade ontstaan door gebruik van de informatie van deze kaart.



Legenda  
 Ligplaatszones IV t/m VIII  
 Horecagelegenheden en  
 passantenhavens  
 Jachthavens  
 Jachtwerven

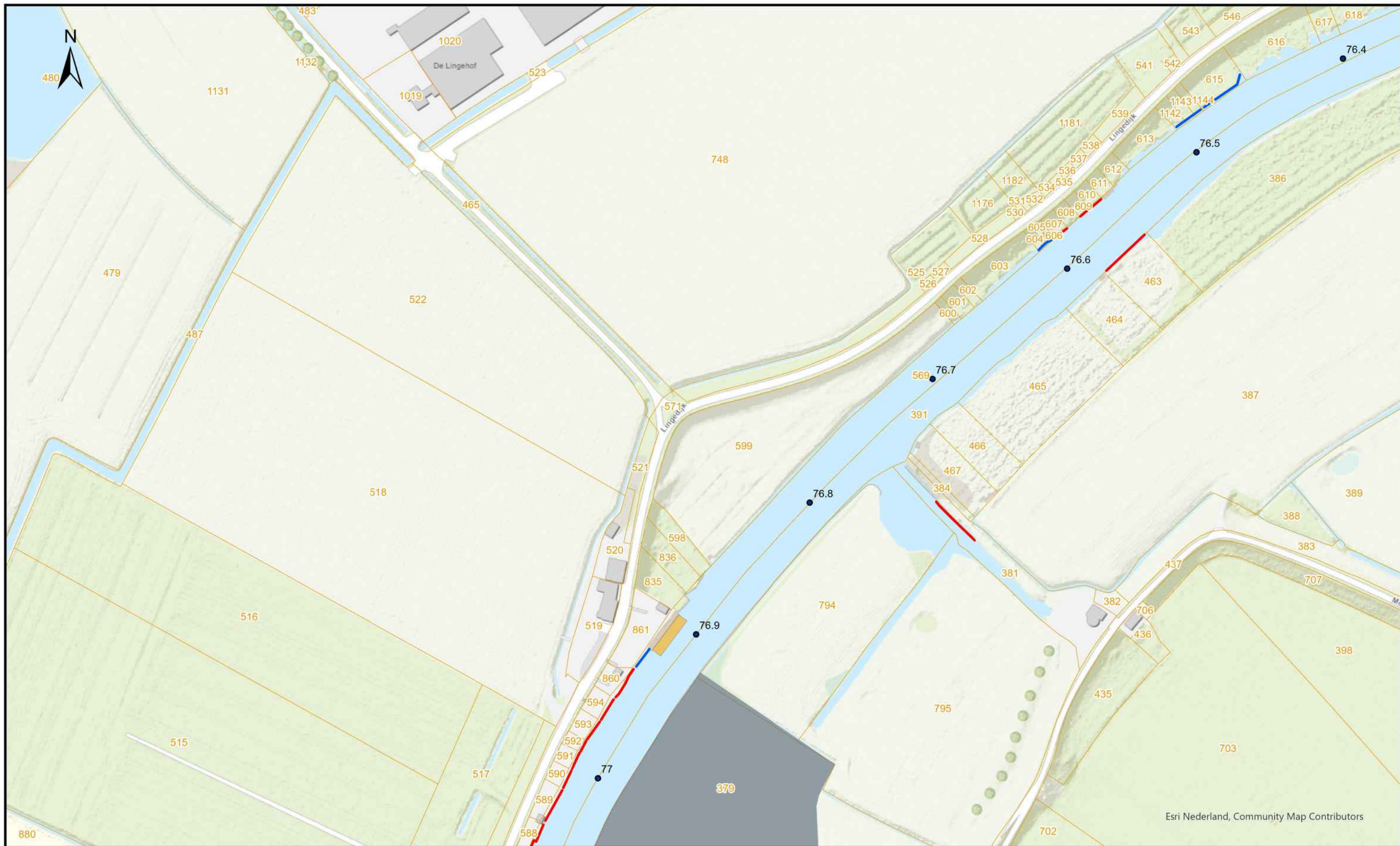
Beroepsvaart  
 Veerponten  
 Woonschepen  
 Geen ligplaatsbeleid  
 Waterschap Rivierenland

Ligplaatsen I t/m III  
 Ligplaatszone handmatig  
 voortbewogen vaartuigen  
 Ligplaatszone motorboten



<b>Ligplaatszones kaart 28 Beesd</b>		
Getekend:ave	Volgblad 28 van 75	
Datum:22-02-2024	Schaal:1:2.000	Formaat: A3

Hoewel bij de samenstelling van deze kaart de grootste zorgvuldigheid is betracht, kan Waterschap Rivierenland niet garanderen dat de informatie compleet, actueel en/of accuraat is. Waterschap Rivierenland aanvaardt dan ook geen enkele aansprakelijkheid voor schade ontstaan door gebruik van de informatie van deze kaart.

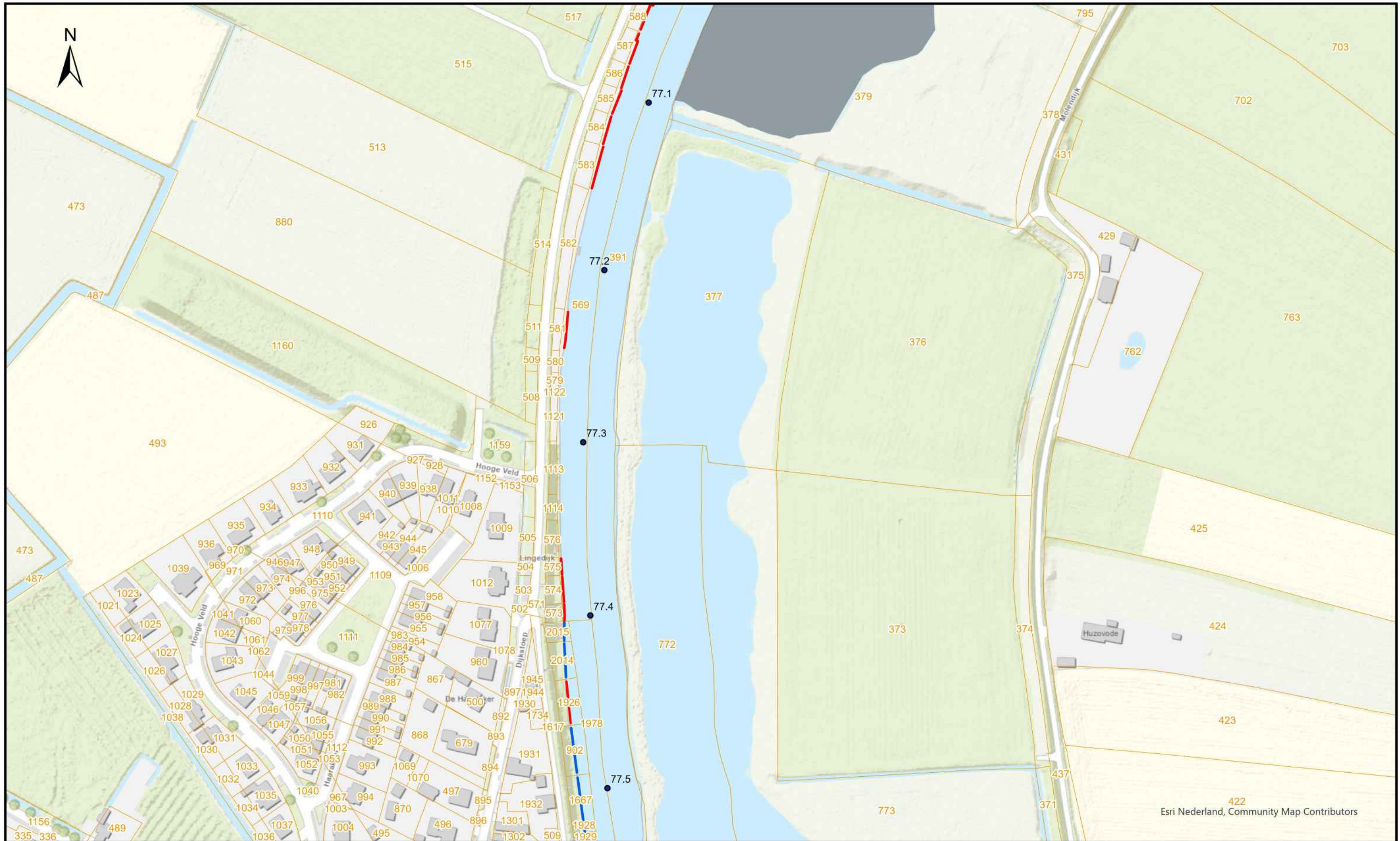


<b>Legenda</b> Ligplaatszones IV t/m VIII Horecagelegenheden en passantenhavens Jachthavens Jachtwerven Beroepsvaart Veerponten Woonschepen Geen ligplaatsbeleid Waterschap Rivierenland Ligplaatsen I t/m III Ligplaatszone handmatig voortbewogen vaartuigen Ligplaatszone motorboten		
---	--	--



<b>Ligplaatszones kaart 29 Beesd</b>		
Getekend:ave	Volgblad 29 van 75	
Datum:22-02-2024	Schaal:1:2.000	Formaat: A3

Hoewel bij de samenstelling van deze kaart de grootste zorgvuldigheid is betracht, kan Waterschap Rivierenland niet garanderen dat de informatie compleet, actueel en/of accuraat is. Waterschap Rivierenland aanvaardt dan ook geen enkele aansprakelijkheid voor schade ontstaan door gebruik van de informatie van deze kaart.

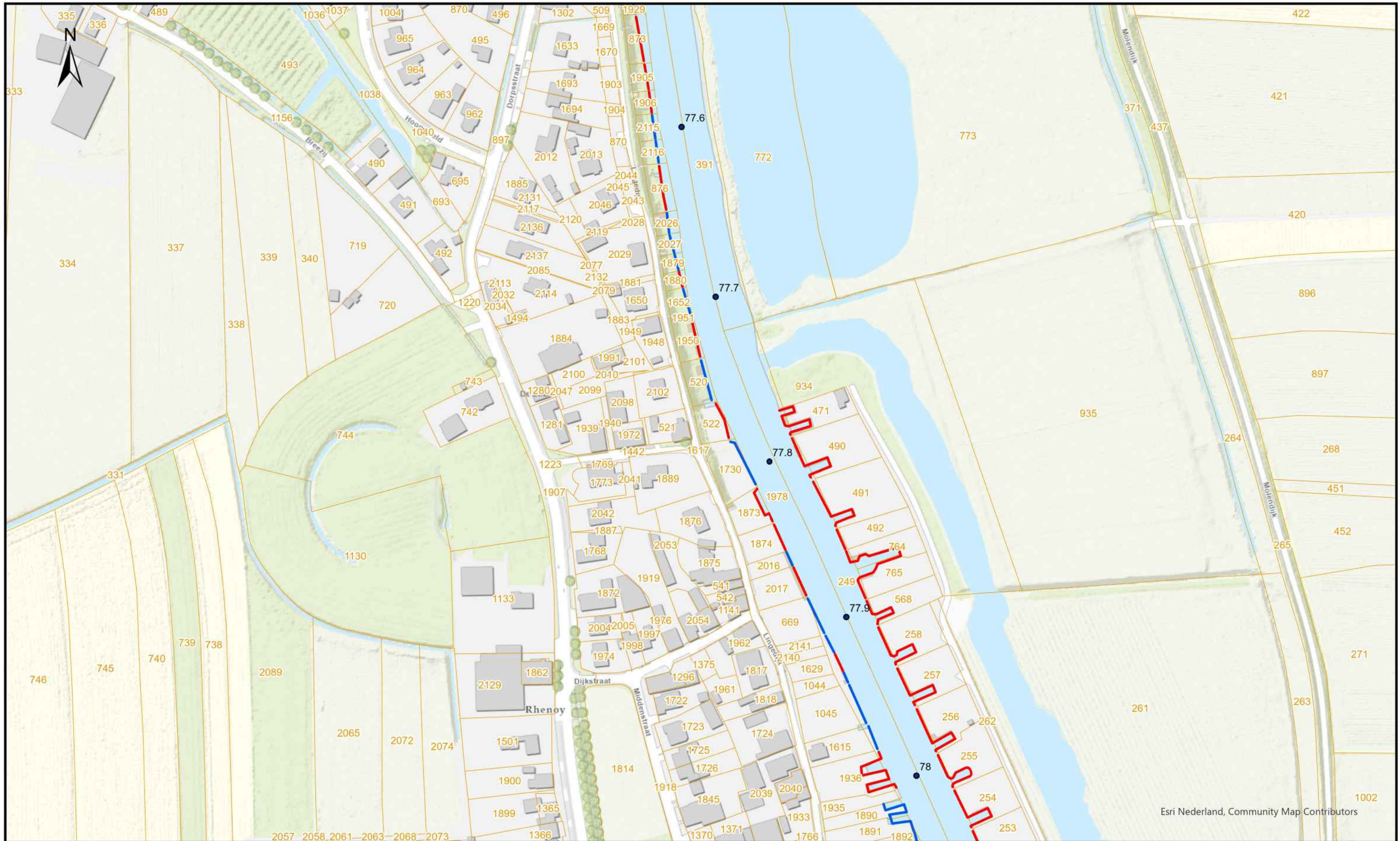


Legenda		
Ligplaatszones IV t/m VIII		
	Horecagelegenheden en passantenhavens	
	Jachthavens	
	Jachtwerven	
	Beroepsvaart	
	Veerponten	
	Woonschepen	
	Geen ligplaatsbeleid	
	Waterschap Rivierenland	
Ligplaatsen I t/m III		
	Ligplaatszone handmatig voortbewogen vaartuigen	
	Ligplaatszone motorboten	



<b>Ligplaatszones kaart 30 Rhenoy</b>		
Getekend:ave	Volgblad 30 van 75	
Datum:22-02-2024	Schaal:1:2.000	Formaat: A3

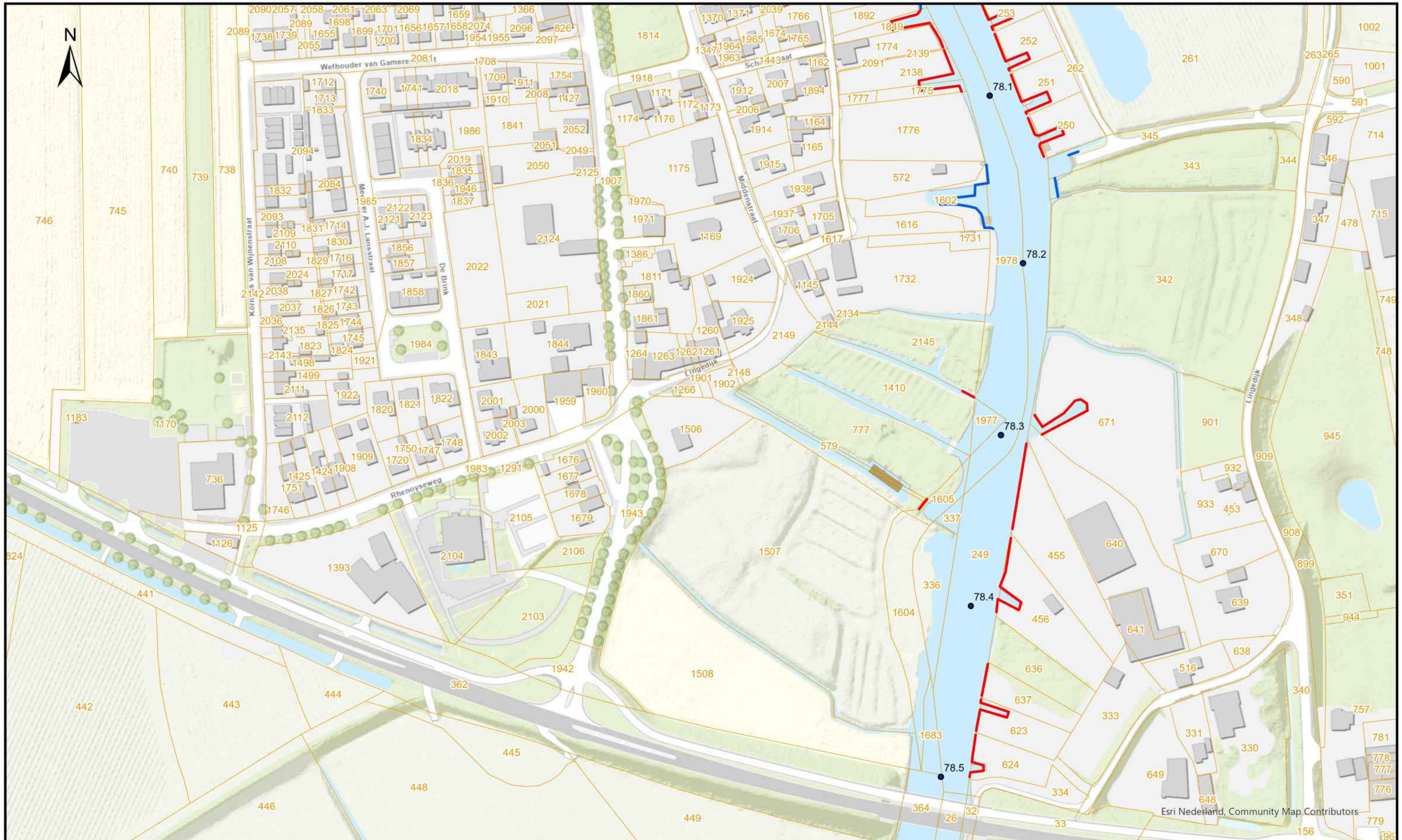
Hoewel bij de samenstelling van deze kaart de grootste zorgvuldigheid is betracht, kan Waterschap Rivierenland niet garanderen dat de informatie compleet, actueel en/of accuraat is. Waterschap Rivierenland aanvaardt dan ook geen enkele aansprakelijkheid voor schade ontstaan door gebruik van de informatie van deze kaart.



Esri Nederland, Community Map Contributors

<b>Legenda</b> Ligplaatszones IV t/m VIII Horecagelegenheden en passantenhavens Jachthavens Jachtwerven Beroepsvaart Veerponten Woonschepen Geen ligplaatsbeleid Waterschap Rivierenland		<b>Ligplaatsen I t/m III</b> Ligplaatszone handmatig voortbewogen vaartuigen Ligplaatszone motorboten		<p>Esri Nederland, Community Map Contributors</p>	<p><b>Waterschap Rivierenland</b></p>	<b>Ligplaatszones kaart 31 Rhenoy</b>		
						Getekend:ave	Volgblad 31 van 75	
						Datum:22-02-2024	Schaal:1:2.000	Formaat: A3

Hoewel bij de samenstelling van deze kaart de grootste zorgvuldigheid is betracht, kan Waterschap Rivierenland niet garanderen dat de informatie compleet, actueel en/of accuraat is. Waterschap Rivierenland aanvaardt dan ook geen enkele aansprakelijkheid voor schade ontstaan door gebruik van de informatie van deze kaart.



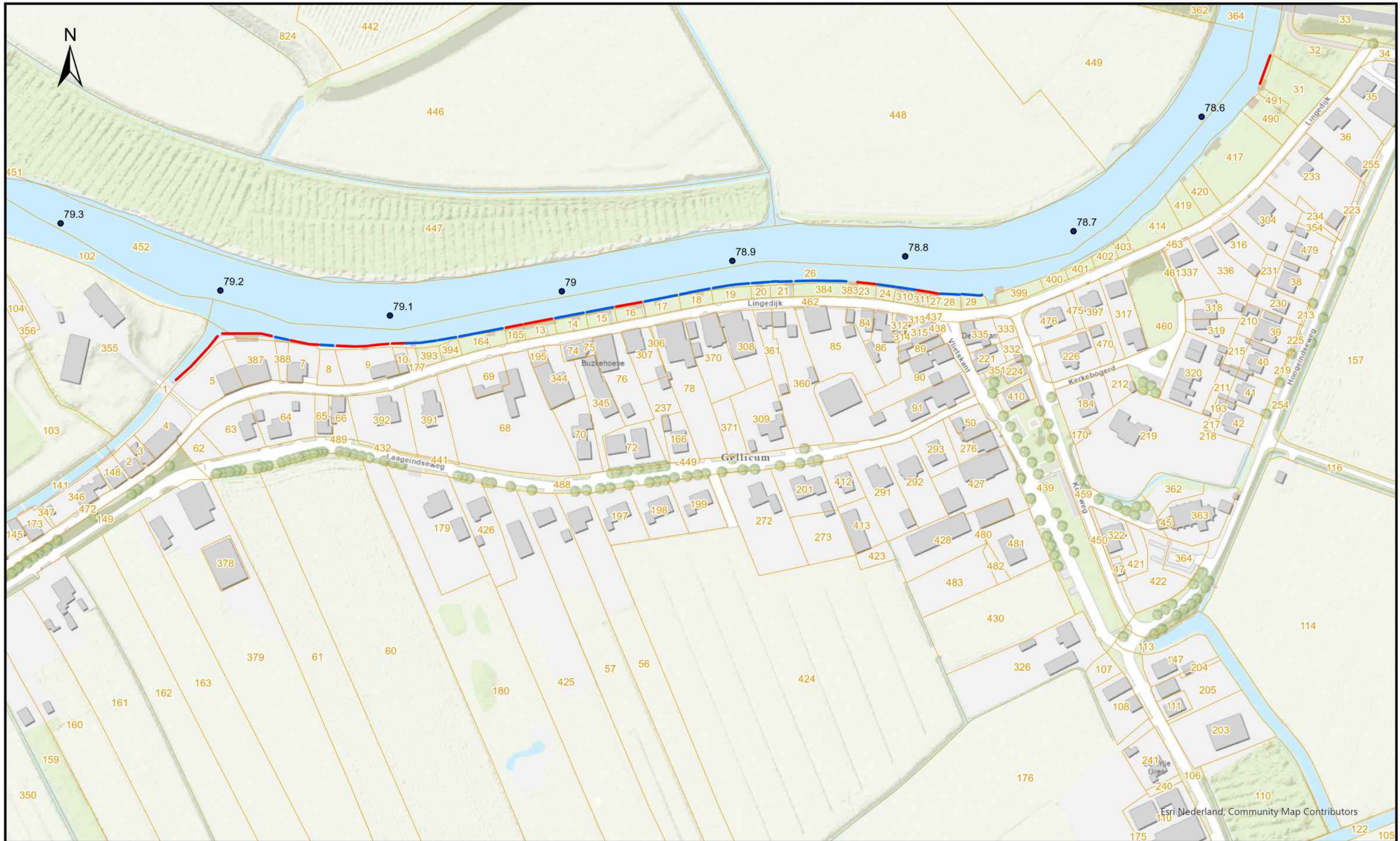
- Legenda**
- Ligplaatszones IV t/m VIII
    - Horecagelegenheden en passantenhavens
    - Jachthavens
    - Jachtwerven
  - Beroepsvaart
  - Veerponten
  - Woonschepen
  - Geen ligplaatsbeleid
  - Waterschap Rivierenland
- Ligplaatsen I t/m III
- Ligplaatszone handmatig voortbewogen vaartuigen
  - Ligplaatszone motorboten



<b>Ligplaatszones kaart 32 Rhenoy</b>		
Getekend:ave	Volgblad 32 van 75	
Datum:22-02-2024	Schaal:1:2.000	Formaat: A3

Hoewel bij de samenstelling van deze kaart de grootste zorgvuldigheid is betracht, kan Waterschap Rivierenland niet garanderen dat de informatie compleet, actueel en/of accuraat is. Waterschap Rivierenland aanvaardt dan ook geen enkele aansprakelijkheid voor schade ontstaan door gebruik van de informatie van deze kaart.





**Legenda**

- Ligplaatszones IV t/m VIII
- Horecagelegenheden en passantenhavens
- Jachthavens
- Jachtwerven

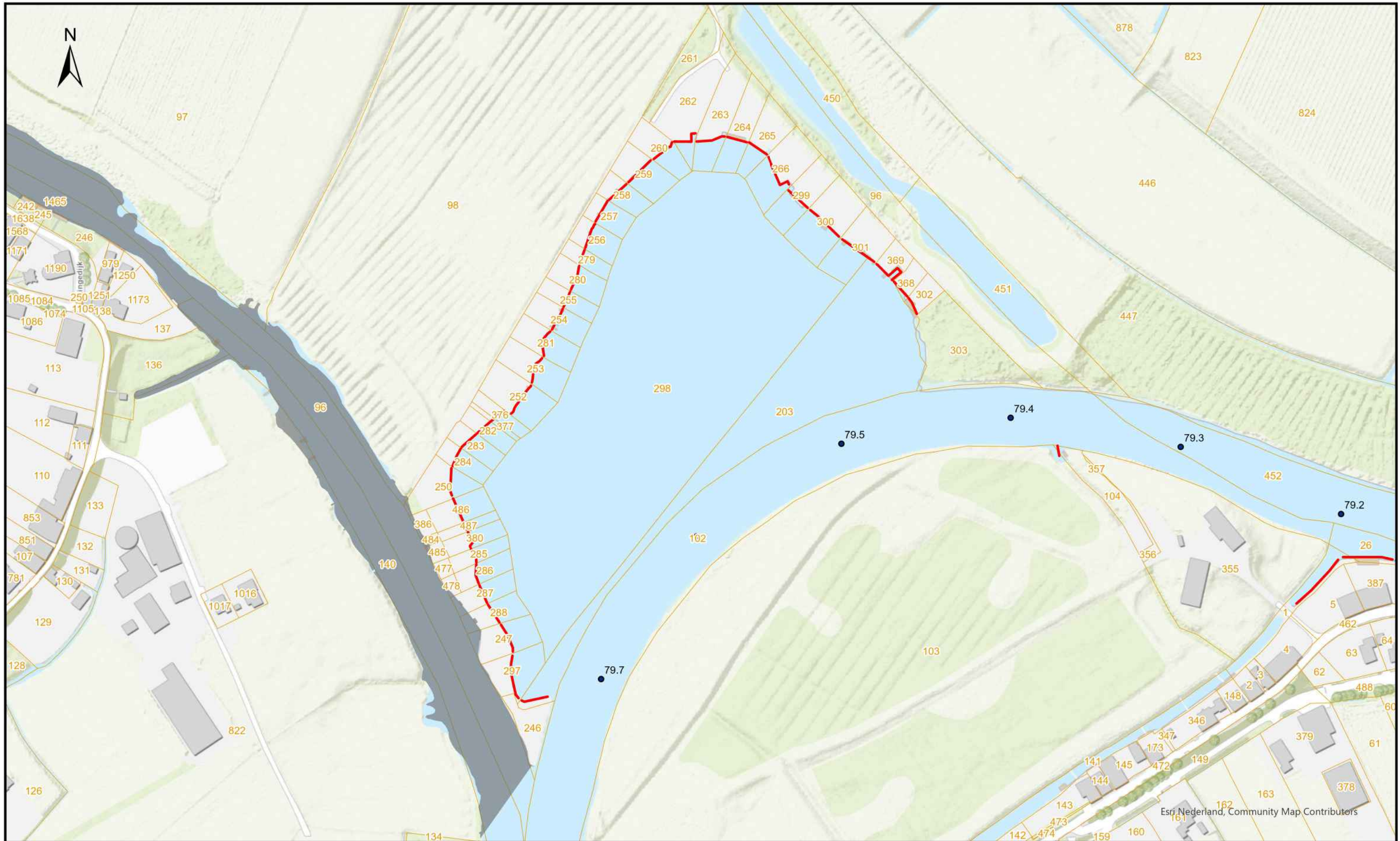
- Beroepsvaart
- Veerponten
- Woonschepen
- Geen ligplaatsbeleid
- Waterschap Rivierenland

- Ligplaatsen I t/m III
- Ligplaatszone handmatig voortbewogen vaartuigen
- Ligplaatszone motorboten



<b>Ligplaatszones kaart 33 Gellicum</b>		
Getekend:ave	Volgblad 33 van 75	
Datum:22-02-2024	Schaal:1:2.000	Formaat: A3

Hoewel bij de samenstelling van deze kaart de grootste zorgvuldigheid is betracht, kan Waterschap Rivierenland niet garanderen dat de informatie compleet, actueel en/of accuraat is. Waterschap Rivierenland aanvaardt dan ook geen enkele aansprakelijkheid voor schade ontstaan door gebruik van de informatie van deze kaart.



Legenda  
 Ligplaatszones IV t/m VIII  
 Horecagelegenheden en  
 passantenhavens  
 Jachthavens  
 Jachtwerven

Beroepsvaart  
 Veerponten  
 Woonschepen  
 Geen ligplaatsbeleid  
 Waterschap Rivierenland

Ligplaatsen I t/m III  
 Ligplaatszone handmatig  
 voortbewogen vaartuigen  
 Ligplaatszone motorboten



**Ligplaatszones kaart 34 Acquoy**

Getekend:ave

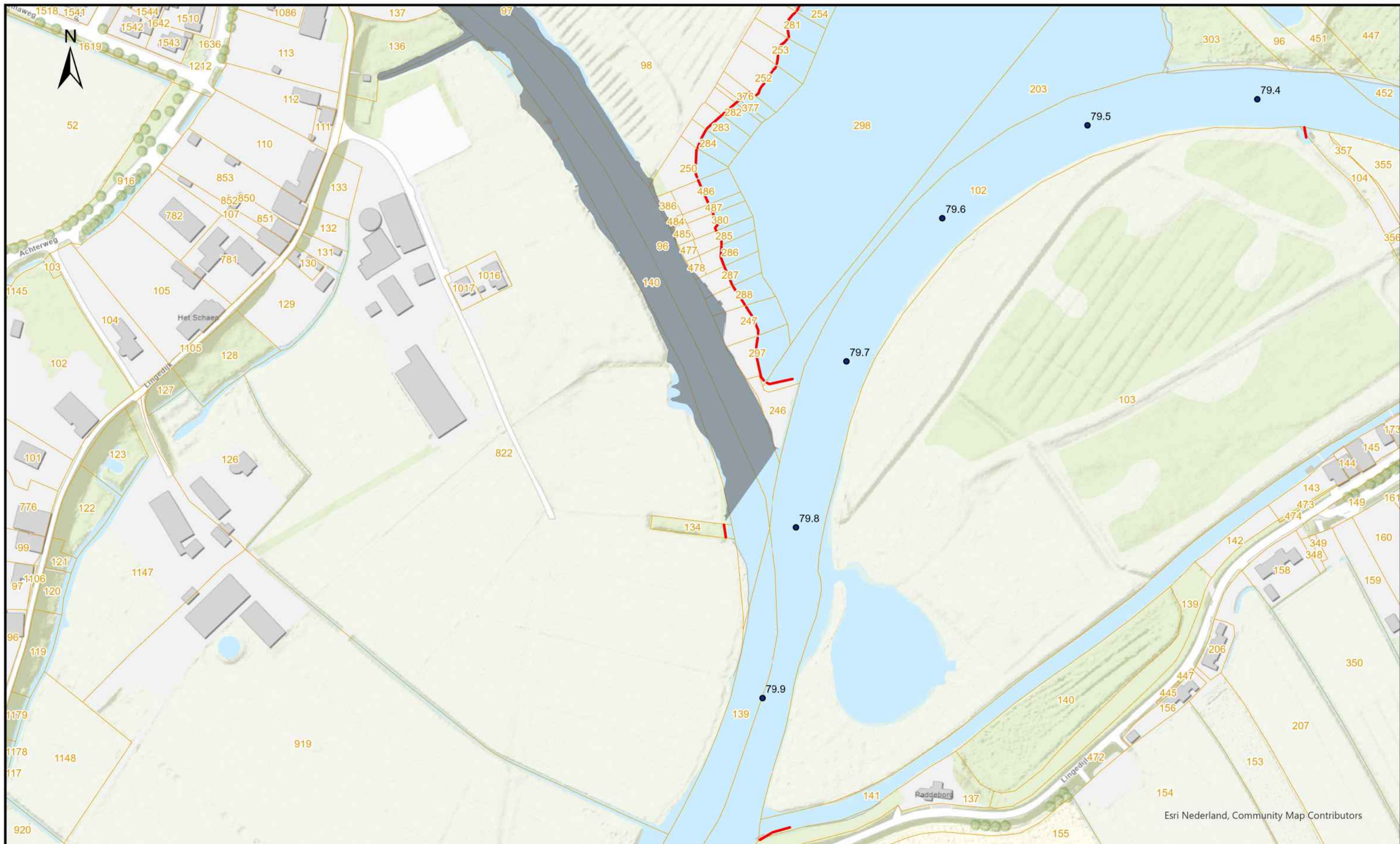
Volgblad 34 van 75

Datum:22-02-2024

Schaal:1:2.000

Formaat: A3

Hoewel bij de samenstelling van deze kaart de grootste zorgvuldigheid is betracht, kan Waterschap Rivierenland niet garanderen dat de informatie compleet, actueel en/of accuraat is. Waterschap Rivierenland aanvaardt dan ook geen enkele aansprakelijkheid voor schade ontstaan door gebruik van de informatie van deze kaart.



Legenda  
 Ligplaatszones IV t/m VIII  
 Horecagelegenheden en passantenhavens  
 Jachthavens  
 Jachtwerven

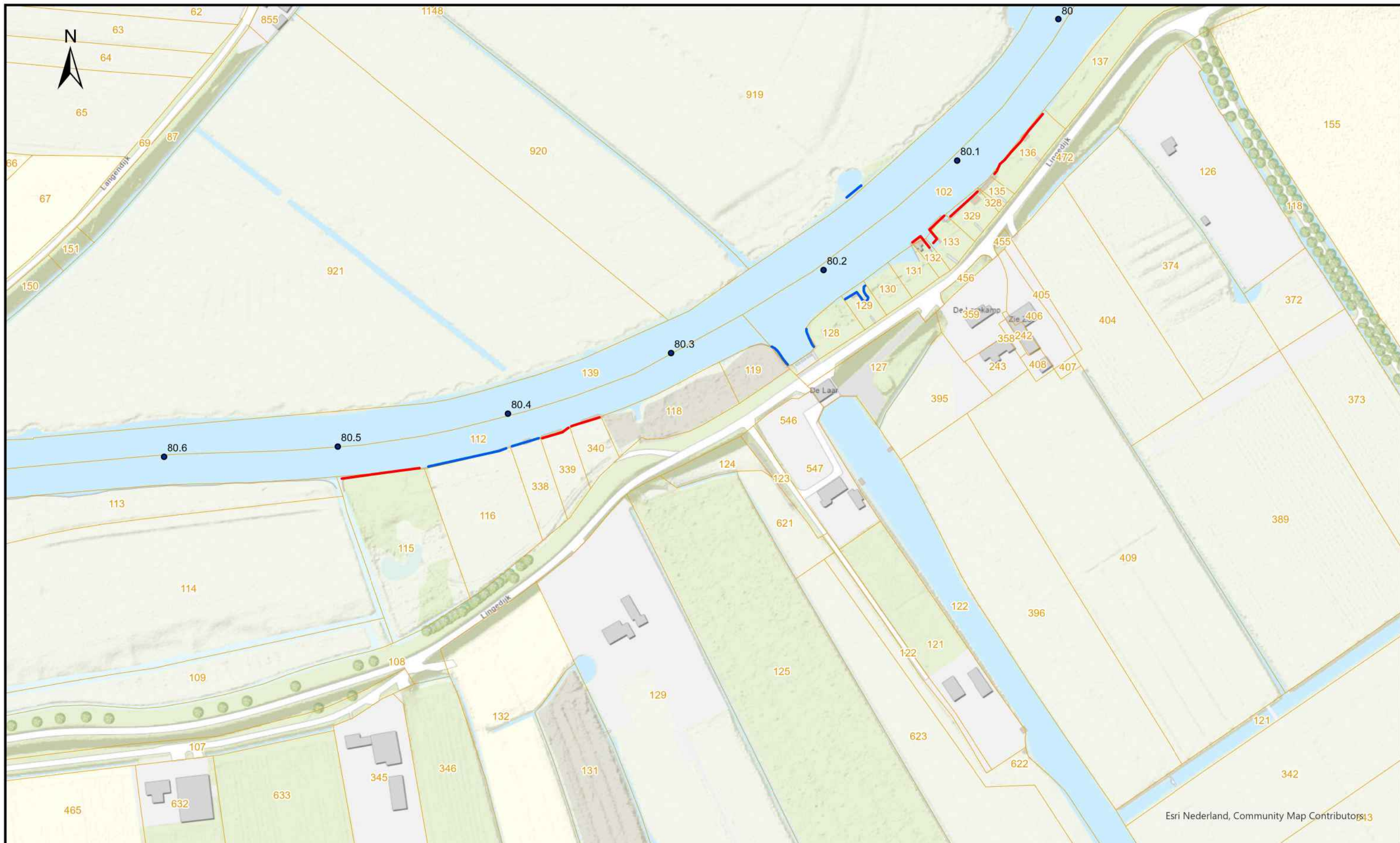
Beroepsvaart  
 Veerponten  
 Woonschepen  
 Geen ligplaatsbeleid  
 Waterschap Rivierenland

Ligplaatsen I t/m III  
 Ligplaatszone handmatig voortbewogen vaartuigen  
 Ligplaatszone motorboten



<b>Ligplaatszones kaart 35 Acquoy</b>		
Getekend:ave	Volgblad 35 van 75	
Datum:22-02-2024	Schaal:1:2.000	Formaat: A3

Hoewel bij de samenstelling van deze kaart de grootste zorgvuldigheid is betracht, kan Waterschap Rivierenland niet garanderen dat de informatie compleet, actueel en/of accuraat is. Waterschap Rivierenland aanvaardt dan ook geen enkele aansprakelijkheid voor schade ontstaan door gebruik van de informatie van deze kaart.



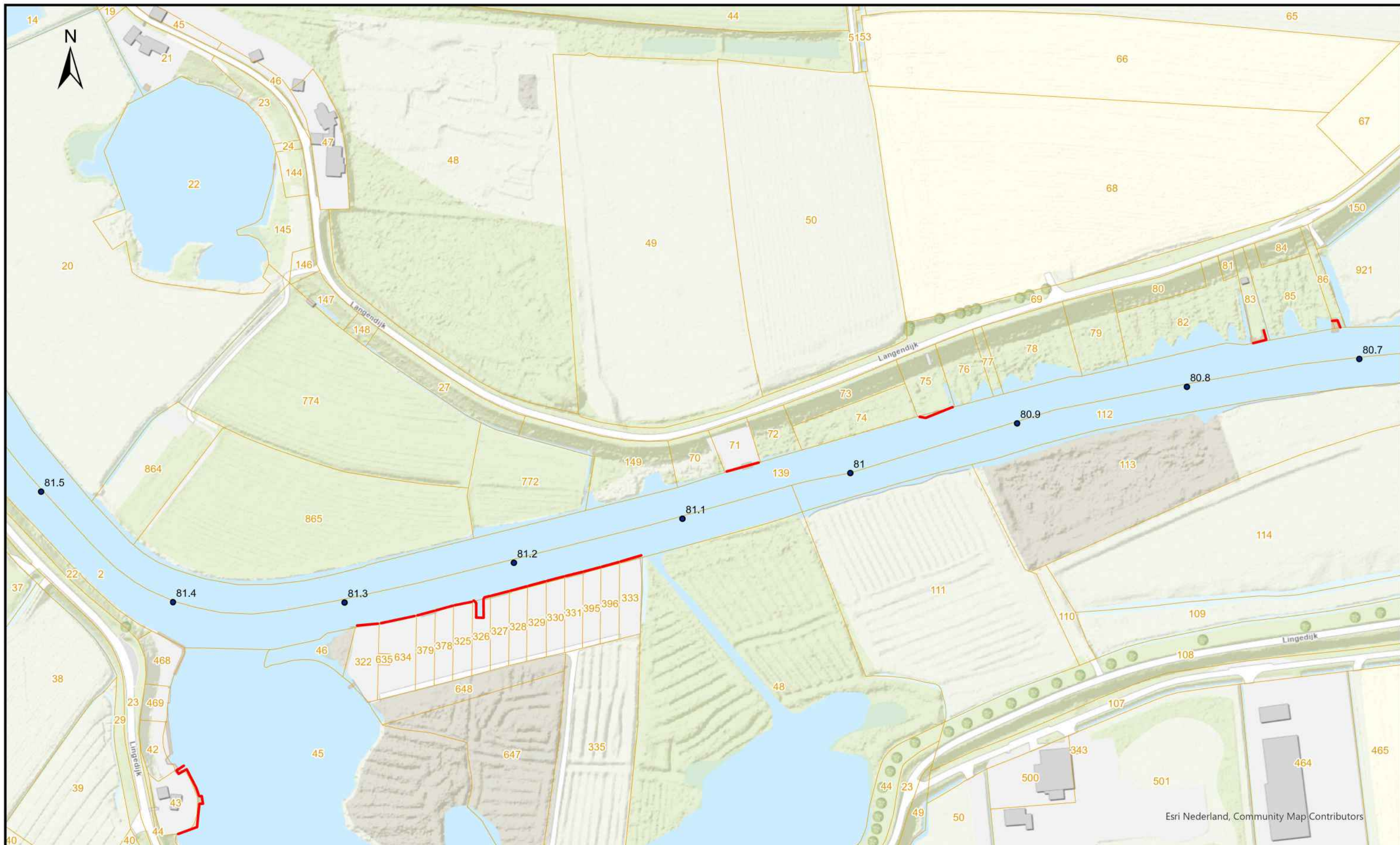
Esri Nederland, Community Map Contributors

- Legenda**
- Ligplaatszones IV t/m VIII
- Horecagelegenheden en passantenhavens
  - Jachthavens
  - Jachtwerven
  - Beroepsvaart
  - Veerponten
  - Woonschepen
  - Geen ligplaatsbeleid
  - Waterschap Rivierenland
- Ligplaatsen I t/m III
- Ligplaatszone handmatig voortbewogen vaartuigen
  - Ligplaatszone motorboten



<b>Ligplaatszones kaart 36 Acquoy</b>		
Getekend:ave	Volgblad 36 van 75	
Datum:22-02-2024	Schaal:1:2.000	Formaat: A3

Hoewel bij de samenstelling van deze kaart de grootste zorgvuldigheid is betracht, kan Waterschap Rivierenland niet garanderen dat de informatie compleet, actueel en/of accuraat is. Waterschap Rivierenland aanvaardt dan ook geen enkele aansprakelijkheid voor schade ontstaan door gebruik van de informatie van deze kaart.



- Legenda**
- Ligplaatszones IV t/m VIII
- Horecagelegenheden en passantenhavens
  - Jachthavens
  - Jachtwerven
  - Beroepsvaart
  - Veerponten
  - Woonschepen
  - Geen ligplaatsbeleid
  - Waterschap Rivierenland

- Ligplaatsen I t/m III
- Ligplaatszone handmatig voortbewogen vaartuigen
  - Ligplaatszone motorboten



**Ligplaatszones kaart 37 Acquoy**

Getekend:ave

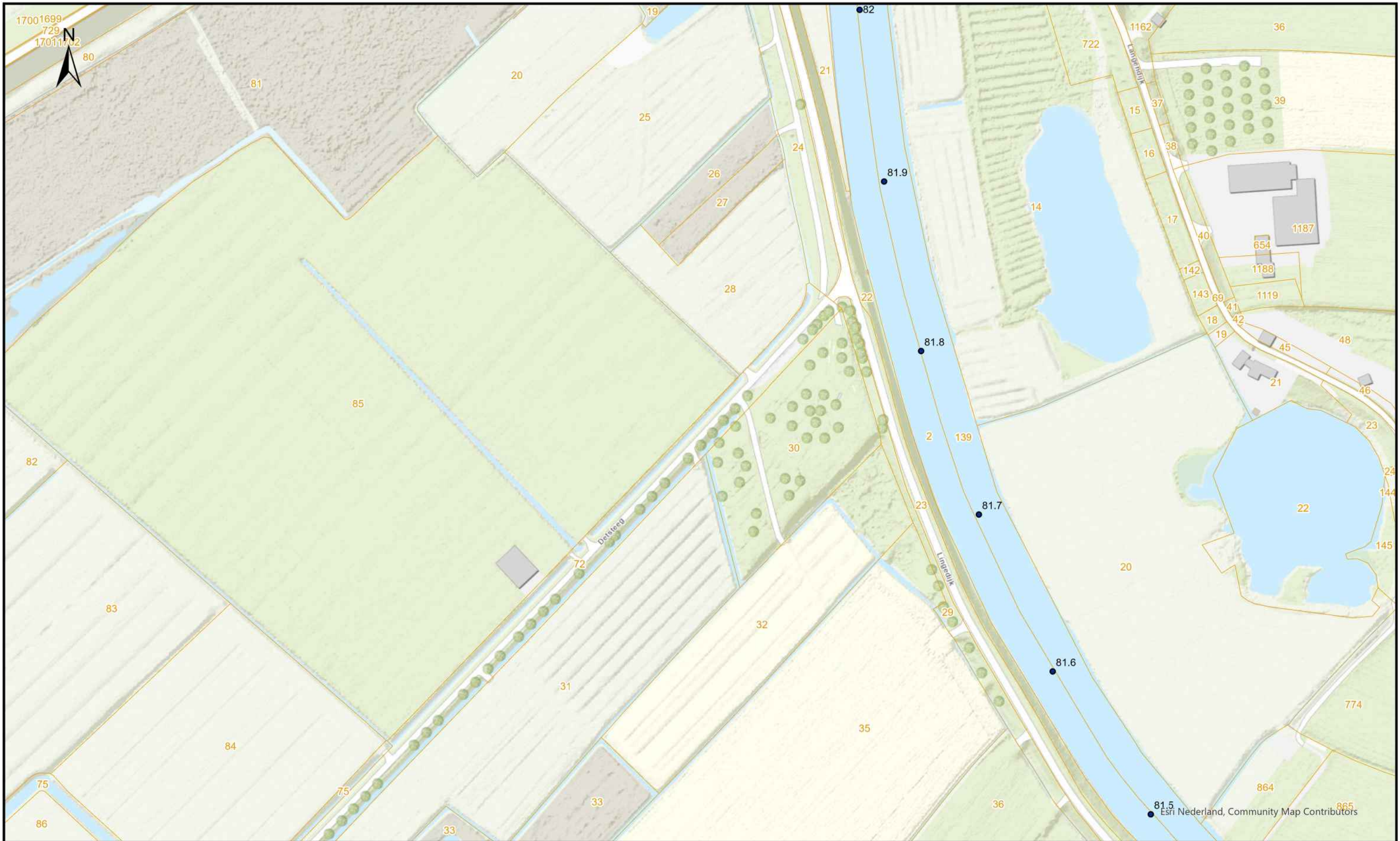
Volgblad 37 van 75

Datum:22-02-2024

Schaal:1:2.000

Formaat: A3

Hoewel bij de samenstelling van deze kaart de grootste zorgvuldigheid is betracht, kan Waterschap Rivierenland niet garanderen dat de informatie compleet, actueel en/of accuraat is. Waterschap Rivierenland aanvaardt dan ook geen enkele aansprakelijkheid voor schade ontstaan door gebruik van de informatie van deze kaart.



**Legenda**

- Ligplaatszones IV t/m VIII
- Horecagelegenheden en passantenhavens
- Jachthavens
- Jachtwerven

- Beroepsvaart
- Veerponten
- Woonschepen
- Geen ligplaatsbeleid
- Waterschap Rivierenland

- Ligplaatsen I t/m III
- Ligplaatszone handmatig voortbewogen vaartuigen
- Ligplaatszone motorboten



**Ligplaatszones kaart 38 Acquoy**

Getekend:ave

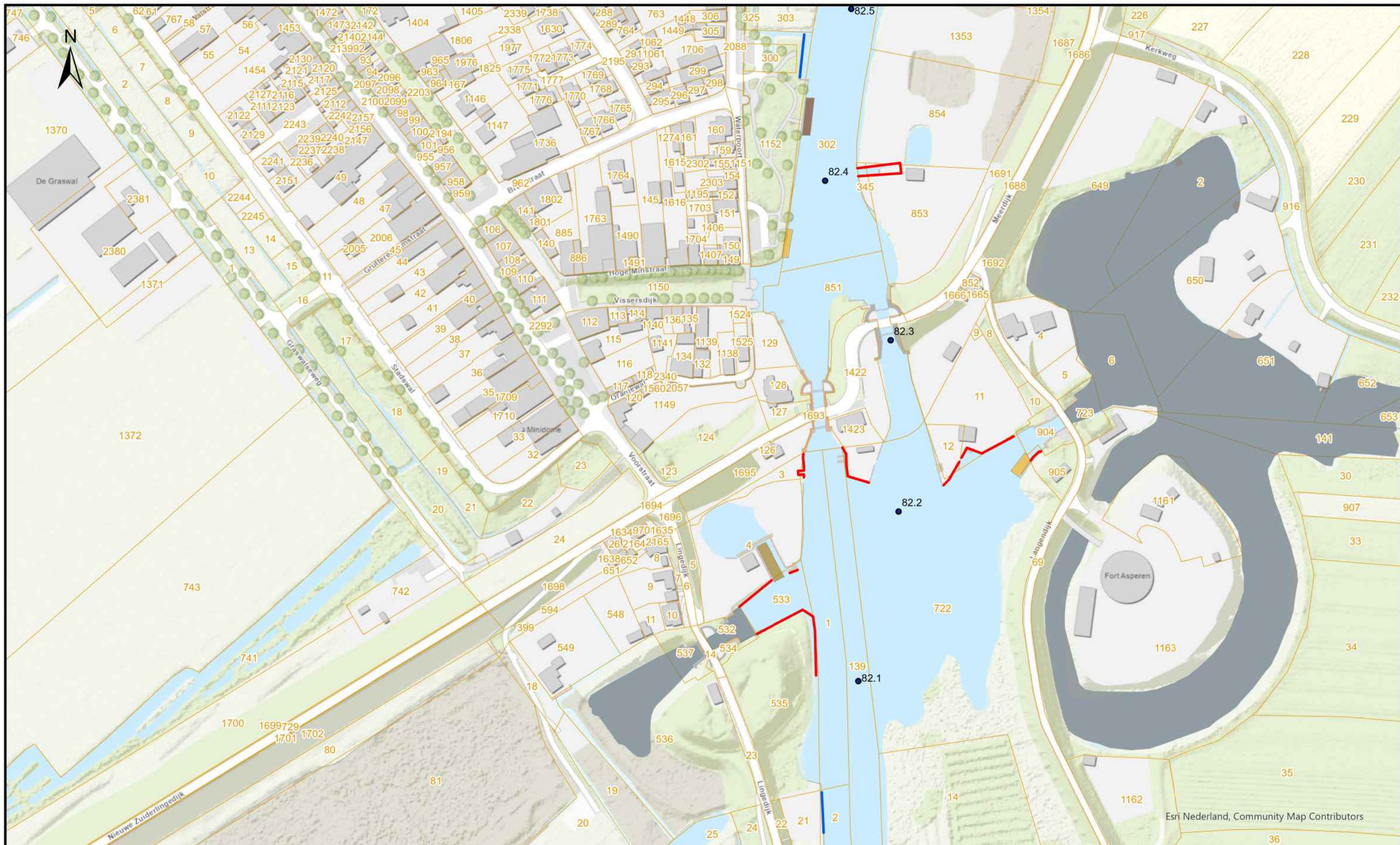
Volgblad 38 van 75

Datum:22-02-2024

Schaal:1:2.000

Formaat: A3

Hoewel bij de samenstelling van deze kaart de grootste zorgvuldigheid is betracht, kan Waterschap Rivierenland niet garanderen dat de informatie compleet, actueel en/of accuraat is. Waterschap Rivierenland aanvaardt dan ook geen enkele aansprakelijkheid voor schade ontstaan door gebruik van de informatie van deze kaart.



- Legenda**
- Ligplaatszones IV t/m VIII
    - Horecagelegenheden en passantenhavens
    - Jachthavens
    - Jachtwerven
  - Beroepsvaart
    - Veerponten
    - Woonschepen
    - Geen ligplaatsbeleid
    - Waterschap Rivierenland
  - Ligplaatsen I t/m III
    - Ligplaatszone handmatig voortbewogen vaartuigen
    - Ligplaatszone motorboten



**Ligplaatszones kaart 39 Asperen**

Getekend:ave

Volgblad 39 van 75

Datum:22-02-2024

Schaal:1:2.000

Formaat: A3

Hoewel bij de samenstelling van deze kaart de grootste zorgvuldigheid is betracht, kan Waterschap Rivierenland niet garanderen dat de informatie compleet, actueel en/of accuraat is. Waterschap Rivierenland aanvaardt dan ook geen enkele aansprakelijkheid voor schade ontstaan door gebruik van de informatie van deze kaart.



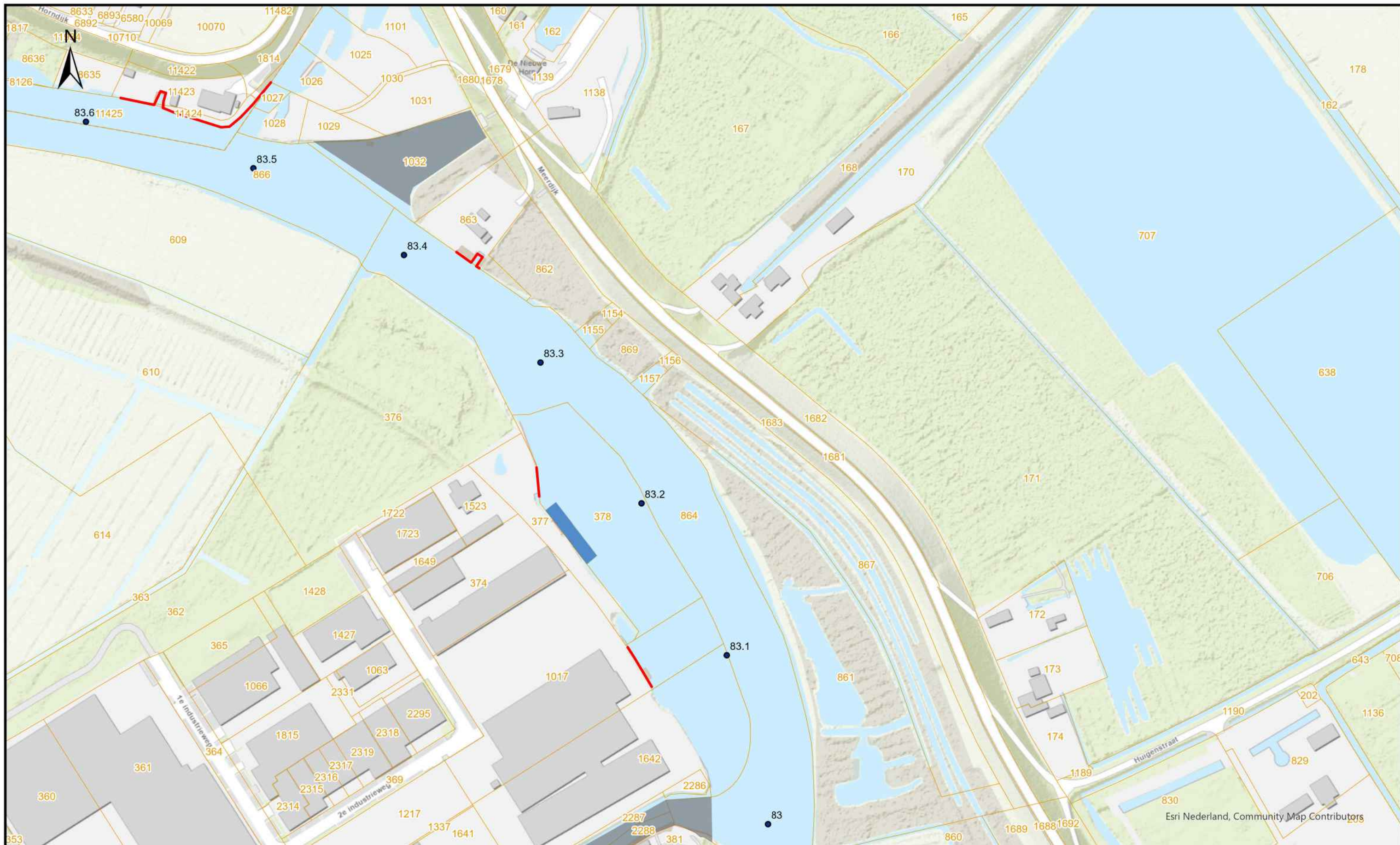
- Legenda**
- Ligplaatszones IV t/m VIII
  - Horecagelegenheden en passantenhavens
  - Jachthavens
  - Jachtwerven
  - Beroepsvaart
  - Veerponten
  - Woonschepen
  - Geen ligplaatsbeleid
  - Waterschap Rivierenland
  - Ligplaatsen I t/m III
  - Ligplaatszone handmatig voortbewogen vaartuigen
  - Ligplaatszone motorboten



<b>Ligplaatszones kaart 40 Asperen</b>		
Getekend:ave	Volgblad 40 van 75	
Datum:22-02-2024	Schaal:1:2.000	Formaat: A3

Hoewel bij de samenstelling van deze kaart de grootste zorgvuldigheid is betracht, kan Waterschap Rivierenland niet garanderen dat de informatie compleet, actueel en/of accuraat is. Waterschap Rivierenland aanvaardt dan ook geen enkele aansprakelijkheid voor schade ontstaan door gebruik van de informatie van deze kaart.





**Legenda**  
 Ligplaatszones IV t/m VIII  
 Horecagelegenheden en passantenhavens  
 Jachthavens  
 Jachtwerven

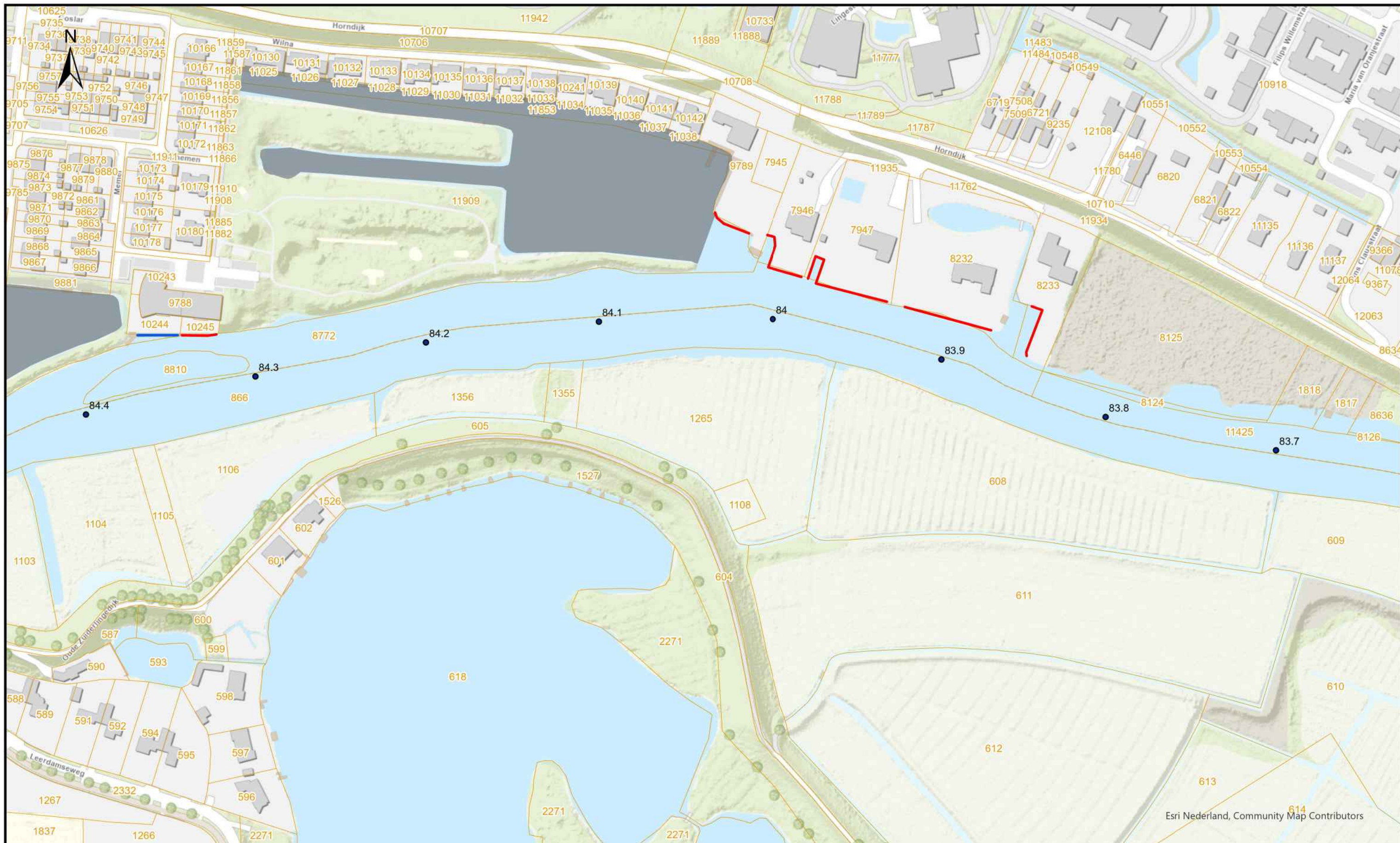
Beroepsvaart  
 Veerponten  
 Woonschepen  
 Geen ligplaatsbeleid  
 Waterschap Rivierenland

Ligplaatsen I t/m III  
 Ligplaatszone handmatig voortbewogen vaartuigen  
 Ligplaatszone motorboten



<b>Ligplaatszones kaart 41 Asperen</b>		
Getekend:ave	Volgblad 41 van 75	
Datum:22-02-2024	Schaal:1:2.000	Formaat: A3

Hoewel bij de samenstelling van deze kaart de grootste zorgvuldigheid is betracht, kan Waterschap Rivierenland niet garanderen dat de informatie compleet, actueel en/of accuraat is. Waterschap Rivierenland aanvaardt dan ook geen enkele aansprakelijkheid voor schade ontstaan door gebruik van de informatie van deze kaart.

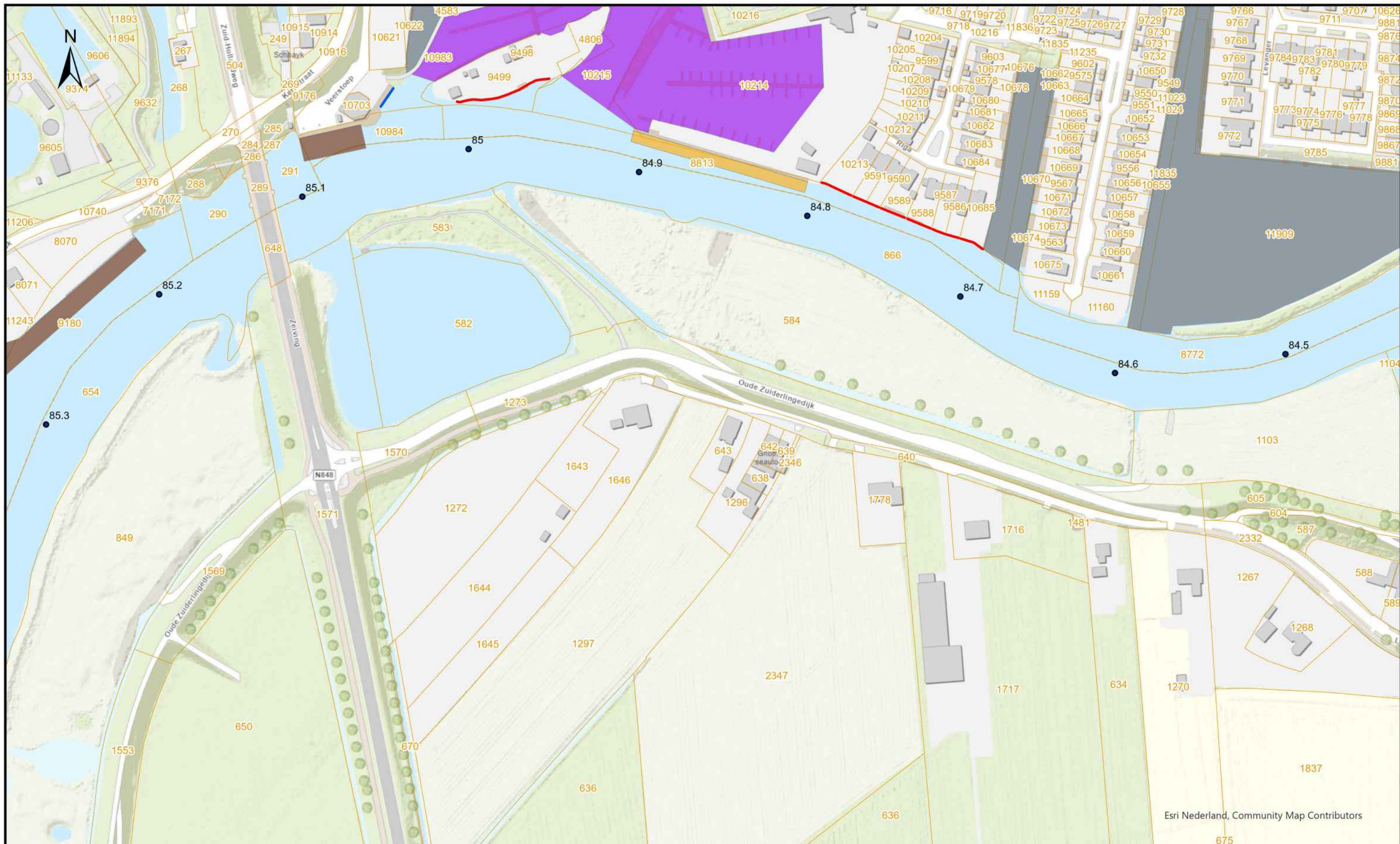


- Legenda**
- Ligplaatszones IV t/m VIII
    - Horecagelegenheden en passantenhavens
    - Jachthavens
    - Jachtwerven
  - Beroepsvaart
  - Veerponten
  - Woonschepen
  - Geen ligplaatsbeleid
  - Waterschap Rivierenland
- Ligplaatsen I t/m III
- Ligplaatszone handmatig voortbewogen vaartuigen
  - Ligplaatszone motorboten



<b>Ligplaatszones kaart 42 Leerdam</b>		
Getekend:ave	Volgblad 42 van 75	
Datum:22-02-2024	Schaal:1:2.000	Formaat: A3

Hoewel bij de samenstelling van deze kaart de grootste zorgvuldigheid is betracht, kan Waterschap Rivierenland niet garanderen dat de informatie compleet, actueel en/of accuraat is. Waterschap Rivierenland aanvaardt dan ook geen enkele aansprakelijkheid voor schade ontstaan door gebruik van de informatie van deze kaart.



**Legenda**

**Ligplaatszones IV t/m VIII**

- Horecagelegenheden en passantenhavens
- Jachthavens
- Jachtwerven

**Beroepsvaart**

- Veerponten
- Woonschepen
- Geen ligplaatsbeleid Waterschap Rivierenland

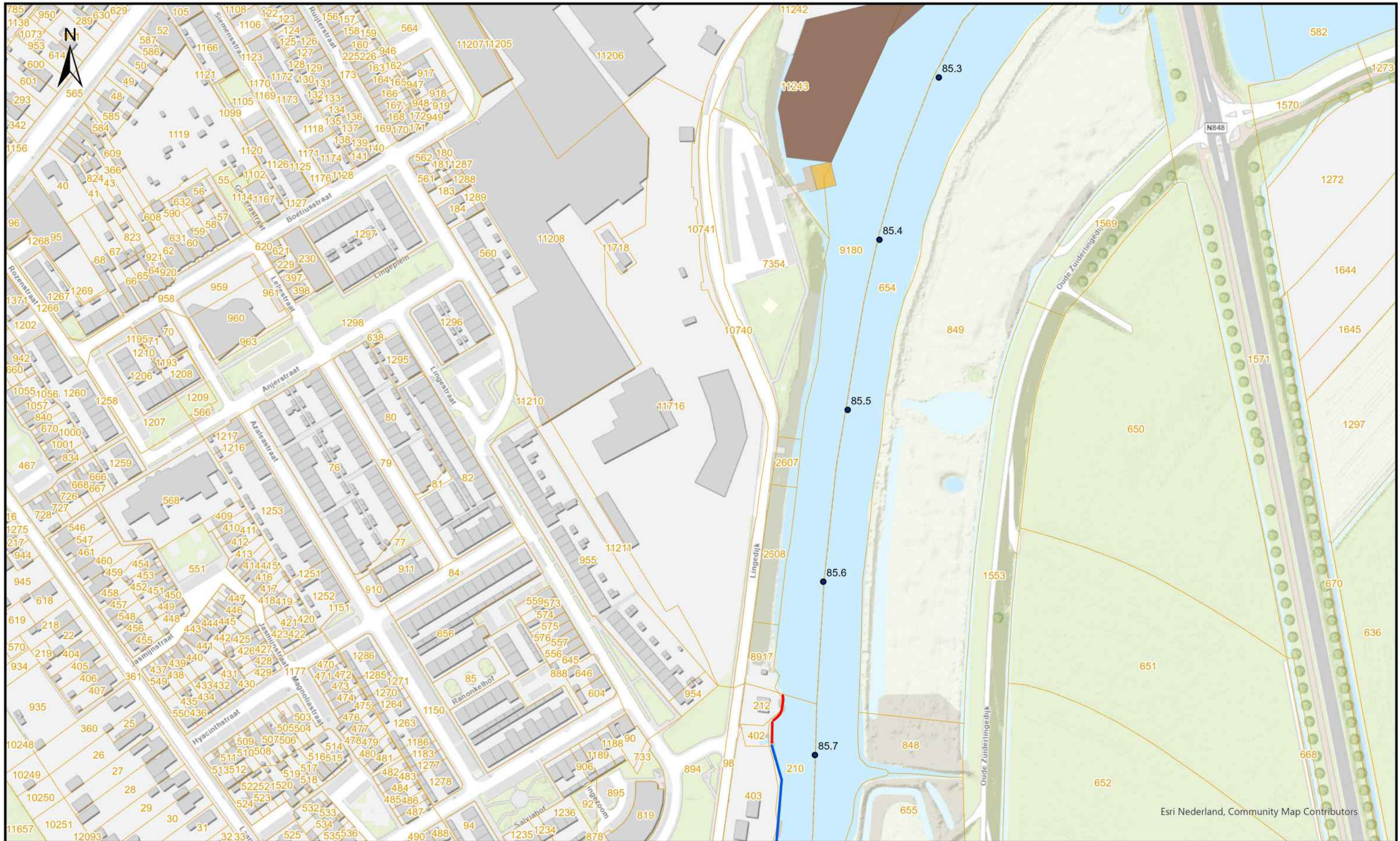
**Ligplaatsen I t/m III**

- Ligplaatszone handmatig voortbewogen vaartuigen
- Ligplaatszone motorboten



<b>Ligplaatszones kaart 43 Leerdam</b>		
Getekend: ave	Volgblad 43 van 75	
Datum: 22-02-2024	Schaal: 1:2.000	Formaat: A3

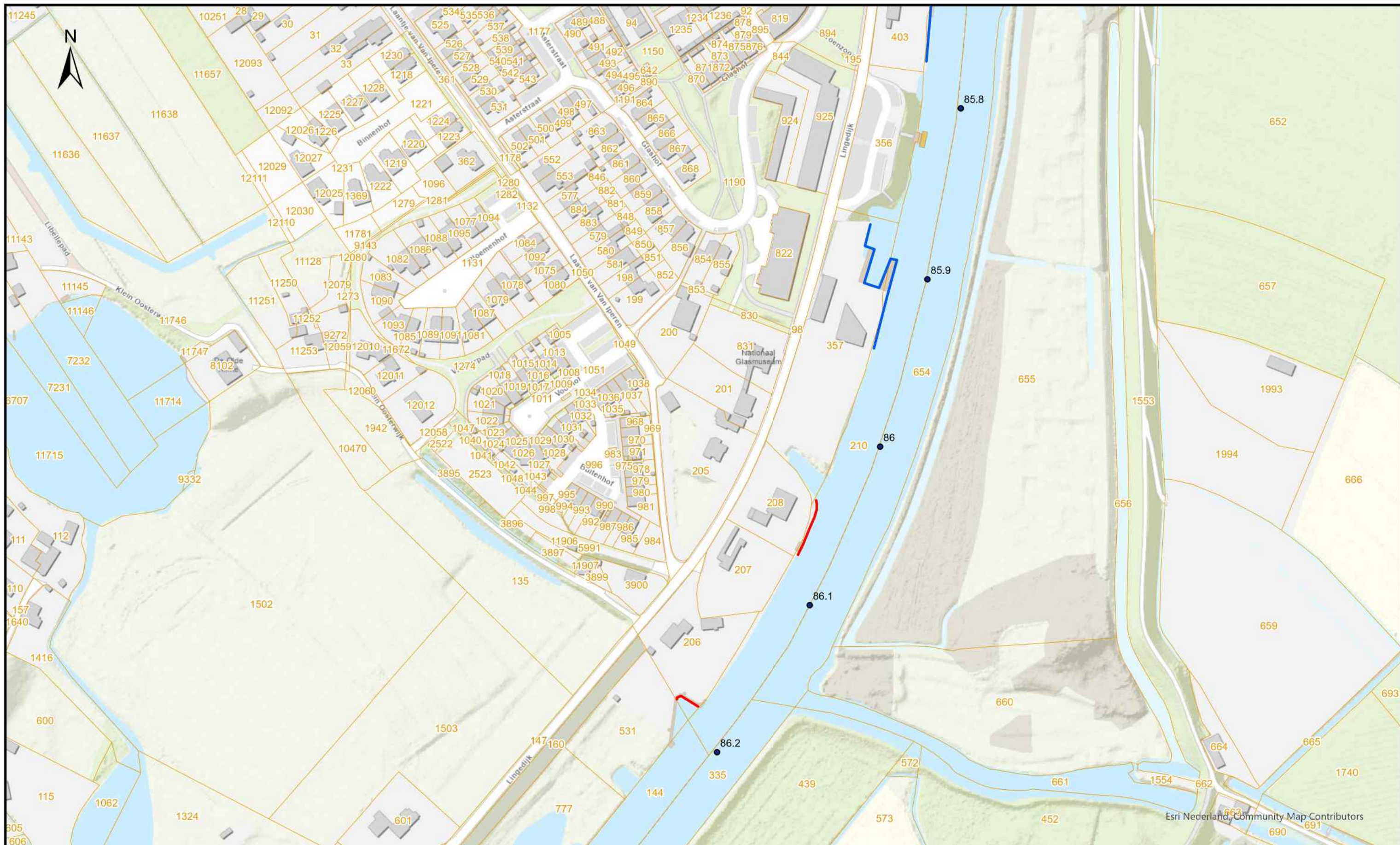
Hoewel bij de samenstelling van deze kaart de grootste zorgvuldigheid is betracht, kan Waterschap Rivierenland niet garanderen dat de informatie compleet, actueel en/of accuraat is. Waterschap Rivierenland aanvaardt dan ook geen enkele aansprakelijkheid voor schade ontstaan door gebruik van de informatie van deze kaart.



Esri Nederland, Community Map Contributors

<b>Legenda</b> Ligplaatszones IV t/m VIII Horecagelegenheden en passantenhavens Jachthavens Jachtwerven Beroepsvaart Veerponten Woonschepen Geen ligplaatsbeleid Waterschap Rivierenland		Ligplaatsen I t/m III Ligplaatszone handmatig voortbewogen vaartuigen Ligplaatszone motorboten		 Esri Nederland, Community Map Contributors	 <b>Waterschap Rivierenland</b>	<b>Ligplaatszones kaart 44 Leerdam</b>	
Getekend: ave		Volgblad 44 van 75					
Datum: 22-02-2024		Schaal: 1:2.000				Formaat: A3	

Hoewel bij de samenstelling van deze kaart de grootste zorgvuldigheid is betracht, kan Waterschap Rivierenland niet garanderen dat de informatie compleet, actueel en/of accuraat is. Waterschap Rivierenland aanvaardt dan ook geen enkele aansprakelijkheid voor schade ontstaan door gebruik van de informatie van deze kaart.



**Legenda**

Ligplaatszones IV t/m VIII

- Horecagelegenheden en passantenhavens
- Jachthavens
- Jachtwerven

■ Beroepsvaart

- Veerponten
- Woonschepen
- Geen ligplaatsbeleid
- Waterschap Rivierenland

Ligplaatsen I t/m III

- Ligplaatszone handmatig voortbewogen vaartuigen
- Ligplaatszone motorboten



**Ligplaatszones kaart 45 Leerdam**

Getekend:ave

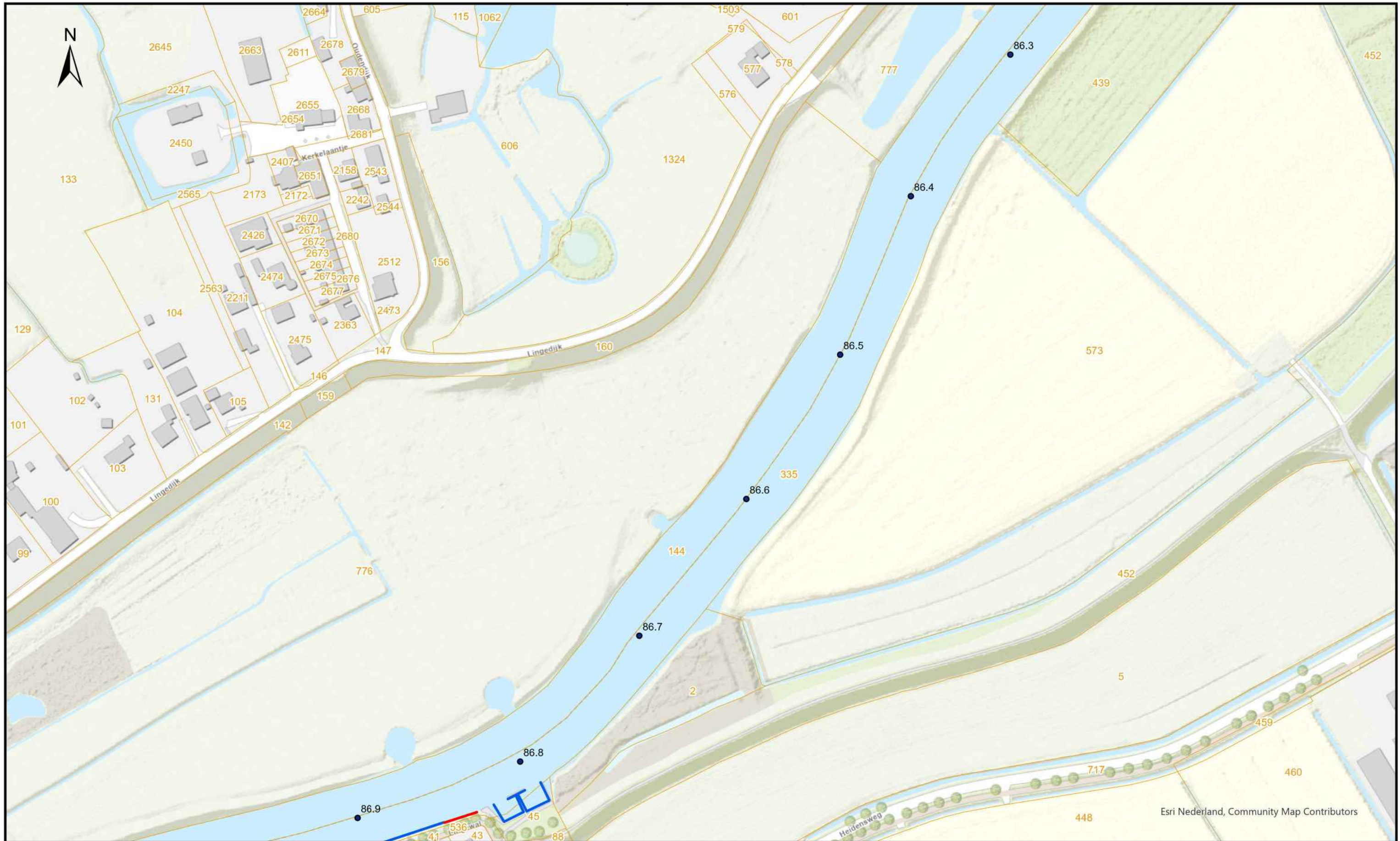
Volgblad 45 van 75

Datum:22-02-2024

Schaal:1:2.000

Formaat: A3

Hoewel bij de samenstelling van deze kaart de grootste zorgvuldigheid is betracht, kan Waterschap Rivierenland niet garanderen dat de informatie compleet, actueel en/of accuraat is. Waterschap Rivierenland aanvaardt dan ook geen enkele aansprakelijkheid voor schade ontstaan door gebruik van de informatie van deze kaart.



Legenda  
 Ligplaatszones IV t/m VIII  
 Horecagelegenheden en passantenhavens  
 Jachthavens  
 Jachtwerven

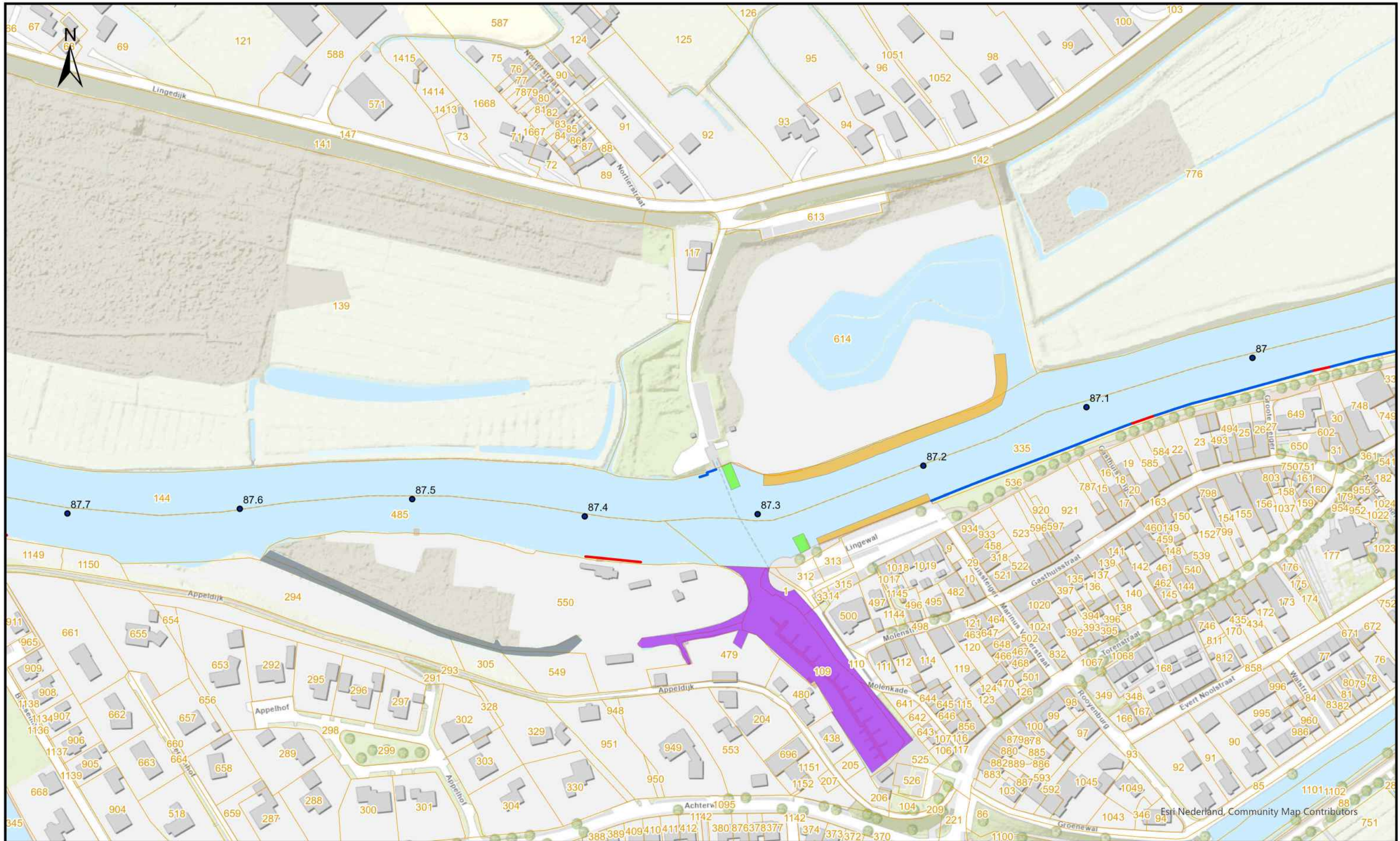
Beroepsvaart  
 Veerponten  
 Woonschepen  
 Geen ligplaatsbeleid  
 Waterschap Rivierenland

Ligplaatsen I t/m III  
 Ligplaatszone handmatig voortbewogen vaartuigen  
 Ligplaatszone motorboten



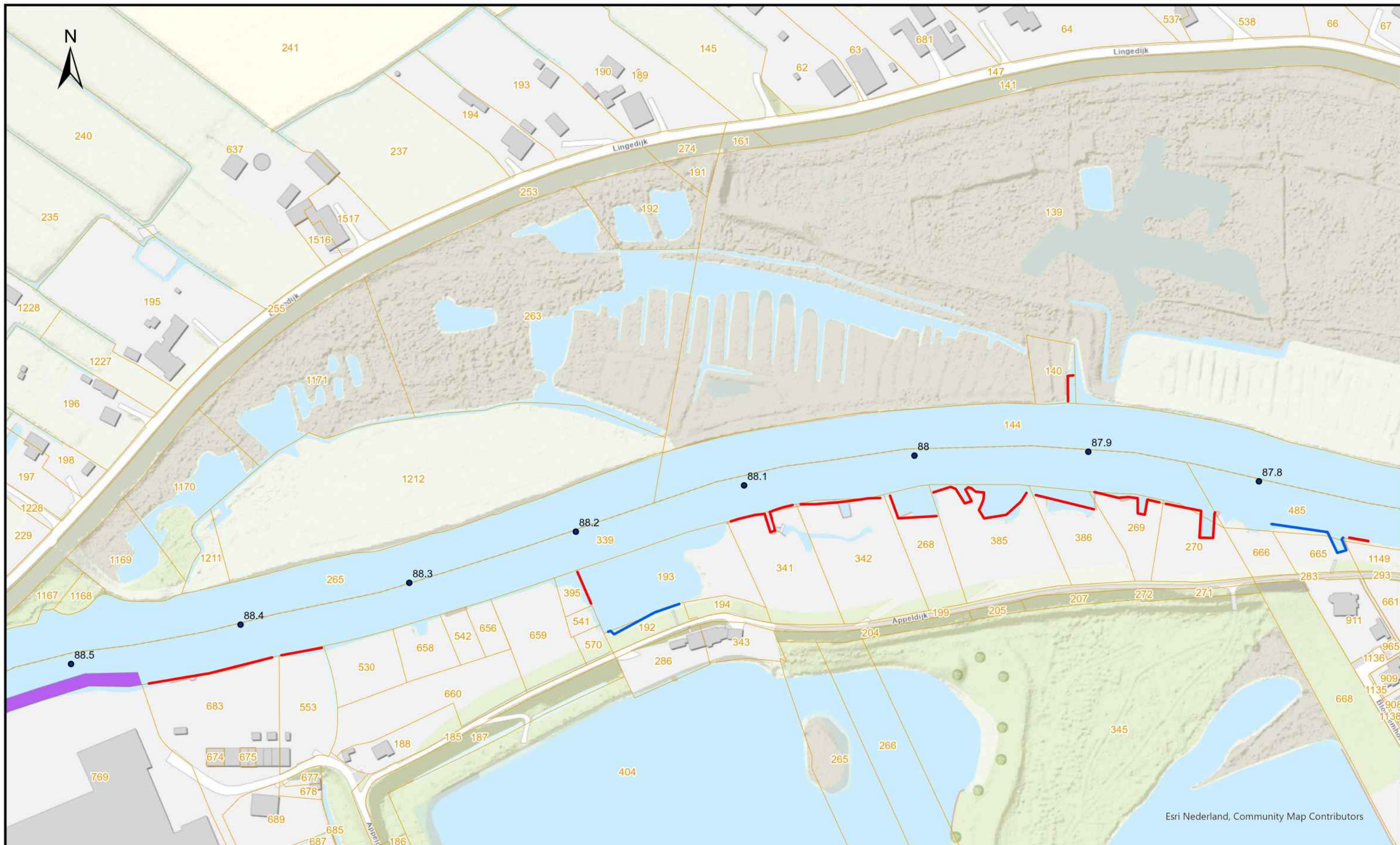
<b>Ligplaatszones kaart 46 Leerdam</b>		
Getekend:ave	Volgblad 46 van 75	
Datum:22-02-2024	Schaal:1:2.000	Formaat: A3

Hoewel bij de samenstelling van deze kaart de grootste zorgvuldigheid is betracht, kan Waterschap Rivierenland niet garanderen dat de informatie compleet, actueel en/of accuraat is. Waterschap Rivierenland aanvaardt dan ook geen enkele aansprakelijkheid voor schade ontstaan door gebruik van de informatie van deze kaart.



<b>Legenda</b> Ligplaatszones IV t/m VIII Horecagelegenheden en passantenhavens Jachthavens Jachtwerven		Beroepsvaart Veerponten Woonschepen Geen ligplaatsbeleid Waterschap Rivierenland		Ligplaatsen I t/m III Ligplaatszone handmatig voortbewogen vaartuigen Ligplaatszone motorboten		 <p>Waterschap Rivierenland</p>	<b>Ligplaatszones kaart 47 Heukelum</b>		
							Getekend:ave	Volgblad 47 van 75	
							Datum:22-02-2024	Schaal:1:2.000	Formaat: A3

Hoewel bij de samenstelling van deze kaart de grootste zorgvuldigheid is betracht, kan Waterschap Rivierenland niet garanderen dat de informatie compleet, actueel en/of accuraat is. Waterschap Rivierenland aanvaardt dan ook geen enkele aansprakelijkheid voor schade ontstaan door gebruik van de informatie van deze kaart.



Esri Nederland, Community Map Contributors

**Legenda**

Ligplaatszones IV t/m VIII

- Horecagelegenheden en passantenhavens
- Jachthavens
- Jachtwerven

■ Beroepsvaart

- Veerponten
- Woonschepen
- Geen ligplaatsbeleid
- Waterschap Rivierenland

Ligplaatsen I t/m III

- Ligplaatszone handmatig voortbewogen vaartuigen
- Ligplaatszone motorboten



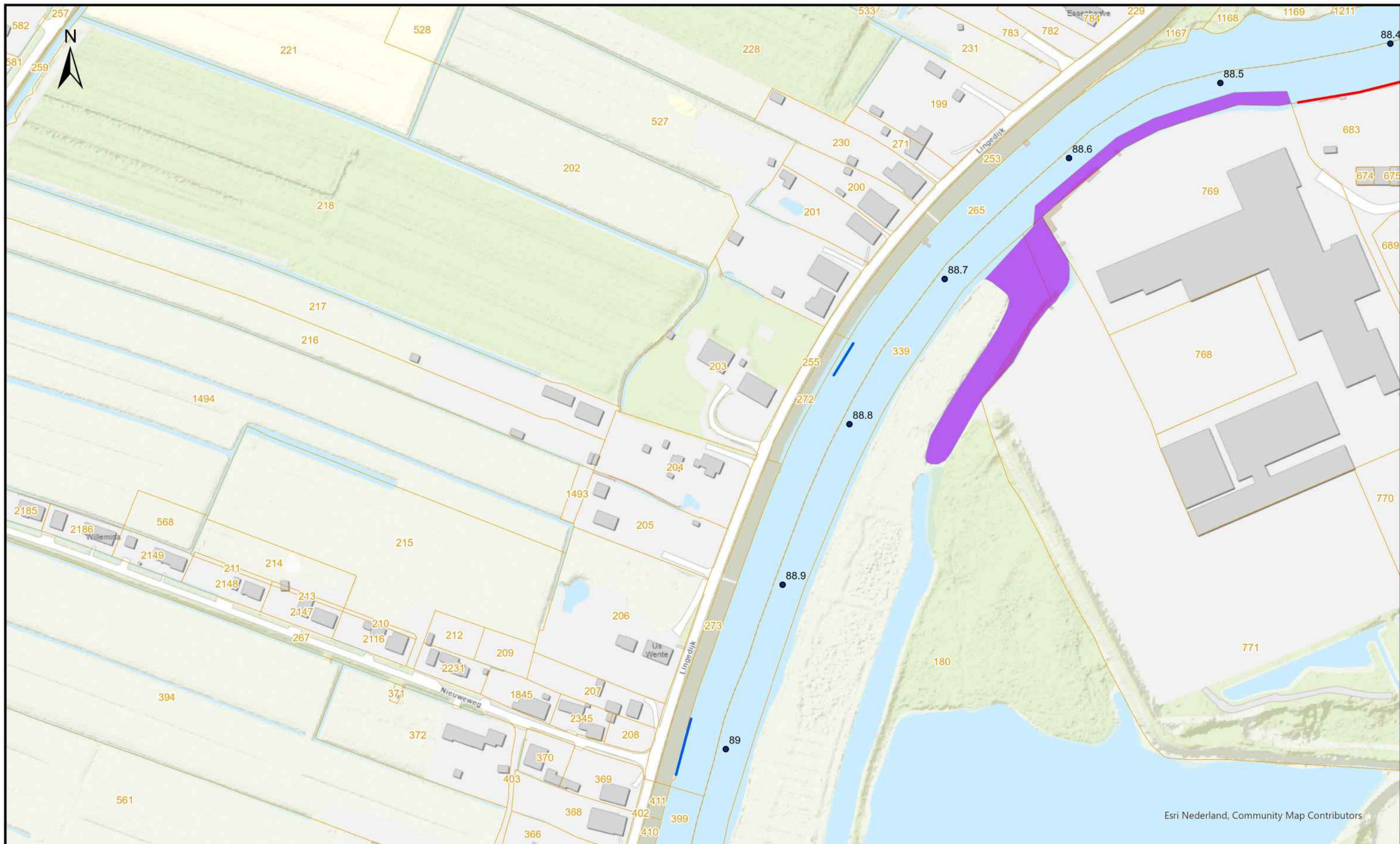
Esri Nederland, Community Map Contributors



<b>Ligplaatszones kaart 48 Heukelum</b>		
Getekend:ave	Volgblad 48 van 75	
Datum:22-02-2024	Schaal:1:2.000	Formaat: A3

Hoewel bij de samenstelling van deze kaart de grootste zorgvuldigheid is betracht, kan Waterschap Rivierenland niet garanderen dat de informatie compleet, actueel en/of accuraat is. Waterschap Rivierenland aanvaardt dan ook geen enkele aansprakelijkheid voor schade ontstaan door gebruik van de informatie van deze kaart.





**Legenda**

Ligplaatszones IV t/m VIII

- Horecagelegenheden en passantenhavens
- Jachthavens
- Jachtwerven

■ Beroepsvaart

- Veerponten
- Woonschepen
- Geen ligplaatsbeleid
- Waterschap Rivierenland

Ligplaatsen I t/m III

- Ligplaatszone handmatig voortbewogen vaartuigen
- Ligplaatszone motorboten



**Ligplaatszones kaart 49 Heukelum**

Getekend:ave

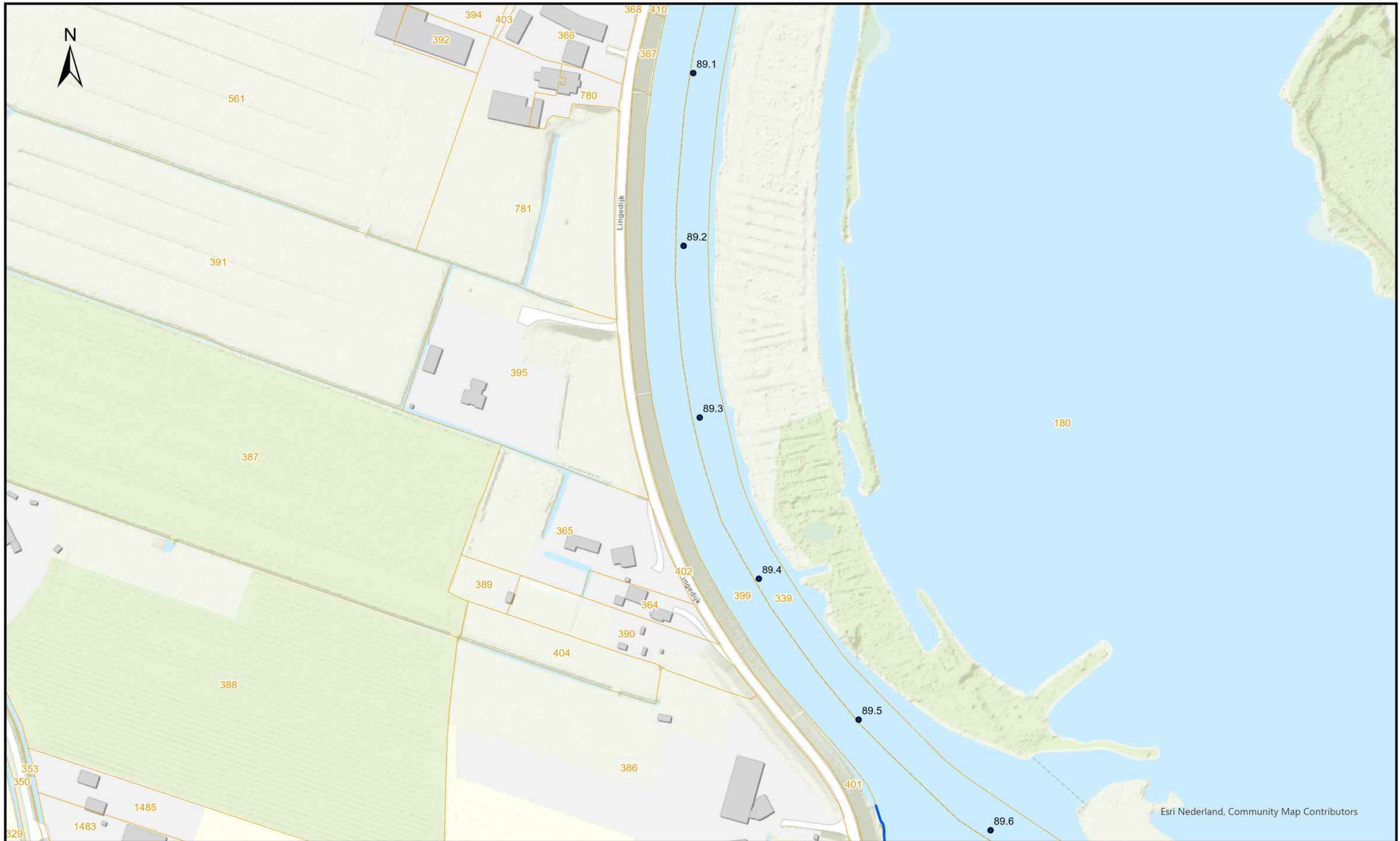
Volgblad 49 van 75

Datum:22-02-2024

Schaal:1:2.000

Formaat: A3

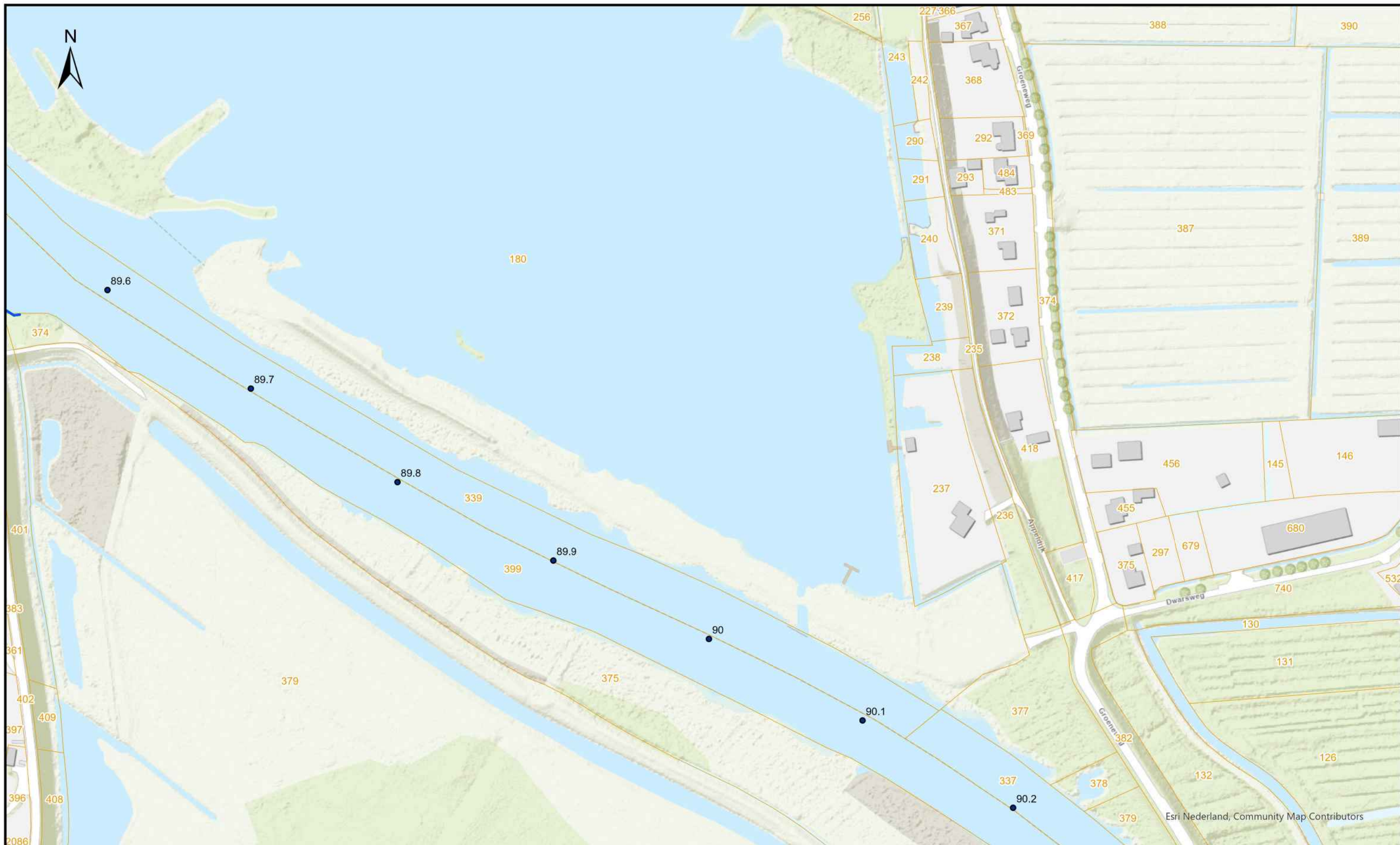
Hoewel bij de samenstelling van deze kaart de grootste zorgvuldigheid is betracht, kan Waterschap Rivierenland niet garanderen dat de informatie compleet, actueel en/of accuraat is. Waterschap Rivierenland aanvaardt dan ook geen enkele aansprakelijkheid voor schade ontstaan door gebruik van de informatie van deze kaart.



Esri Nederland, Community Map Contributors

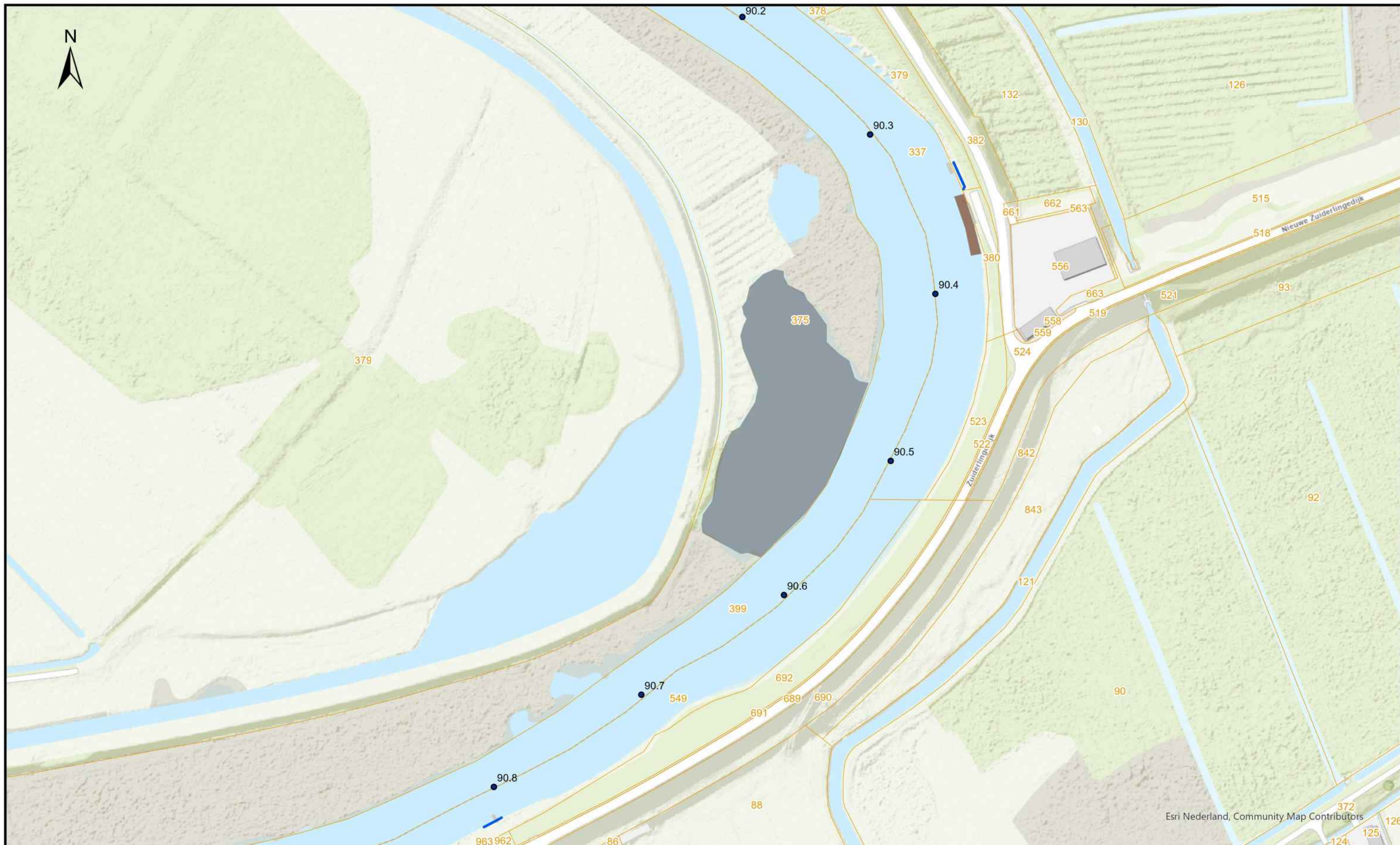
<b>Legenda</b> Ligplaatszones IV t/m VIII Horecagelegenheden en passantenhavens Jachthavens Jachtwerven		Beroepsvaart Veerponten Woonschepen Geen ligplaatsbeleid Waterschap Rivierenland		Ligplaatsen I t/m III Ligplaatszone handmatig voortbewogen vaartuigen Ligplaatszone motorboten				<b>Ligplaatszones kaart 50 Heukelum</b>		
								Getekend:ave	Volgblad 50 van 75	
								Datum:22-02-2024	Schaal:1:2.000	Formaat: A3

Hoewel bij de samenstelling van deze kaart de grootste zorgvuldigheid is betracht, kan Waterschap Rivierenland niet garanderen dat de informatie compleet, actueel en/of accuraat is. Waterschap Rivierenland aanvaardt dan ook geen enkele aansprakelijkheid voor schade ontstaan door gebruik van de informatie van deze kaart.



<b>Legenda</b> Ligplaatszones IV t/m VIII Horecagelegenheden en passantenhavens Jachthavens Jachtwerven Beroepsvaart Veerponten Woonschepen Geen ligplaatsbeleid Waterschap Rivierenland		Ligplaatsen I t/m III Ligplaatszone handmatig voortbewogen vaartuigen Ligplaatszone motorboten				<b>Ligplaatszones kaart 51 Heukelum</b>		
						Getekend:ave	Volgblad 51 van 75	
						Datum:22-02-2024	Schaal:1:2.000	Formaat: A3

Hoewel bij de samenstelling van deze kaart de grootste zorgvuldigheid is betracht, kan Waterschap Rivierenland niet garanderen dat de informatie compleet, actueel en/of accuraat is. Waterschap Rivierenland aanvaardt dan ook geen enkele aansprakelijkheid voor schade ontstaan door gebruik van de informatie van deze kaart.



**Legenda**

Ligplaatszones IV t/m VIII

- Horecagegelegenheden en passantenhavens
- Jachthavens
- Jachtwerven

■ Beroepsvaart

- Veerponten
- Woonschepen
- Geen ligplaatsbeleid
- Waterschap Rivierenland

Ligplaatsen I t/m III

- Ligplaatszone handmatig voortbewogen vaartuigen
- Ligplaatszone motorboten



**Ligplaatszones kaart 52 Heukelum**

Getekend:ave

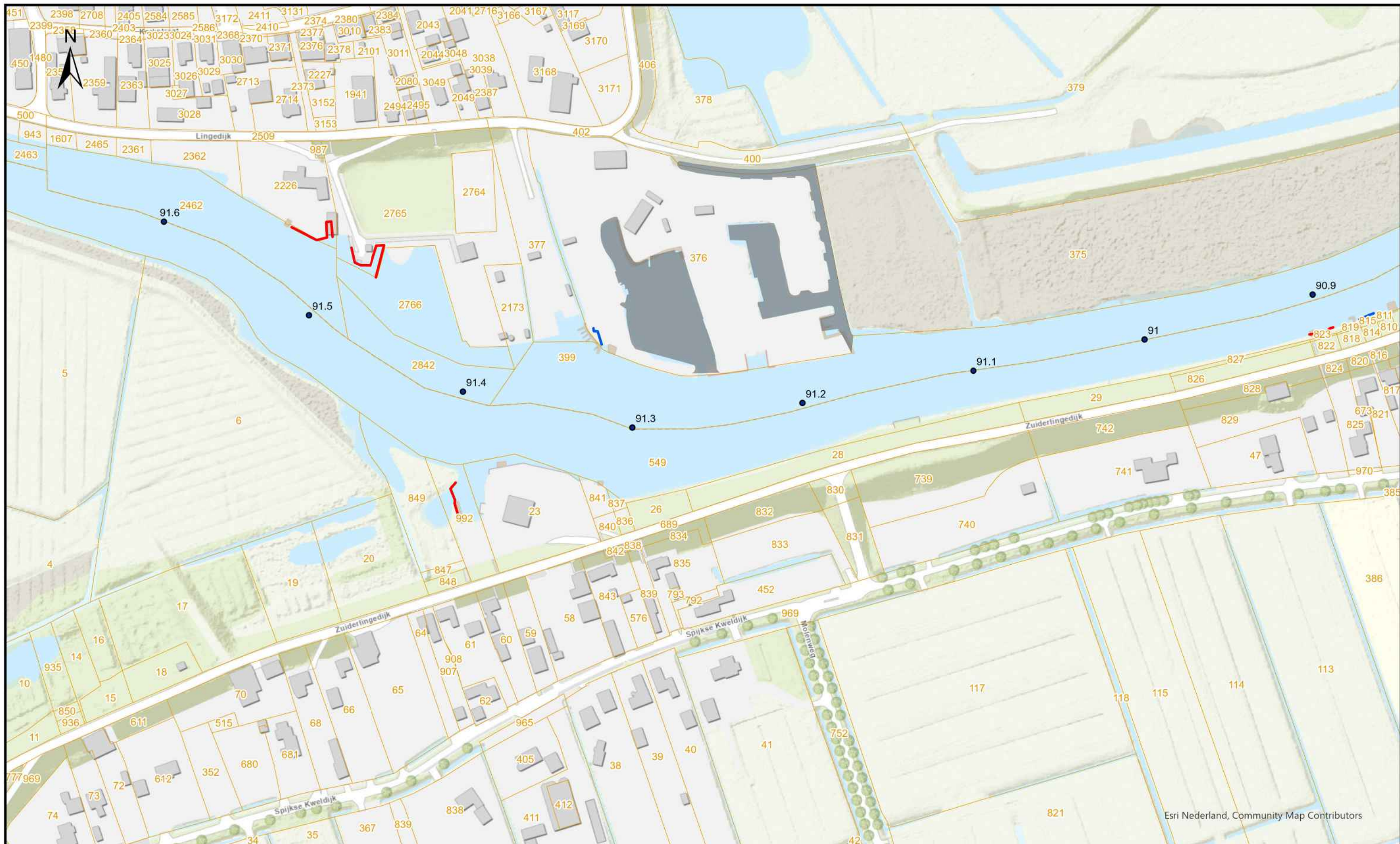
Volgblad 52 van 75

Datum:22-02-2024

Schaal:1:2.000

Formaat: A3

Hoewel bij de samenstelling van deze kaart de grootste zorgvuldigheid is betracht, kan Waterschap Rivierenland niet garanderen dat de informatie compleet, actueel en/of accuraat is. Waterschap Rivierenland aanvaardt dan ook geen enkele aansprakelijkheid voor schade ontstaan door gebruik van de informatie van deze kaart.



- Legenda**
- |   |                         |   |
|---|-------------------------|---|
| Ligplaatszones IV t/m VIII              | Beroepsvaart            | Ligplaatsen I t/m III                           |
| Horecagegelegenheden en passantenhavens | Veerponten              | Ligplaatszone handmatig voortbewogen vaartuigen |
| Jachthavens                             | Woonschepen             | Ligplaatszone motorboten                        |
| Jachtwerven                             | Geen ligplaatsbeleid    |   |
|   | Waterschap Rivierenland |   |



**Ligplaatszones kaart 53 Kedichem**

Getekend:ave

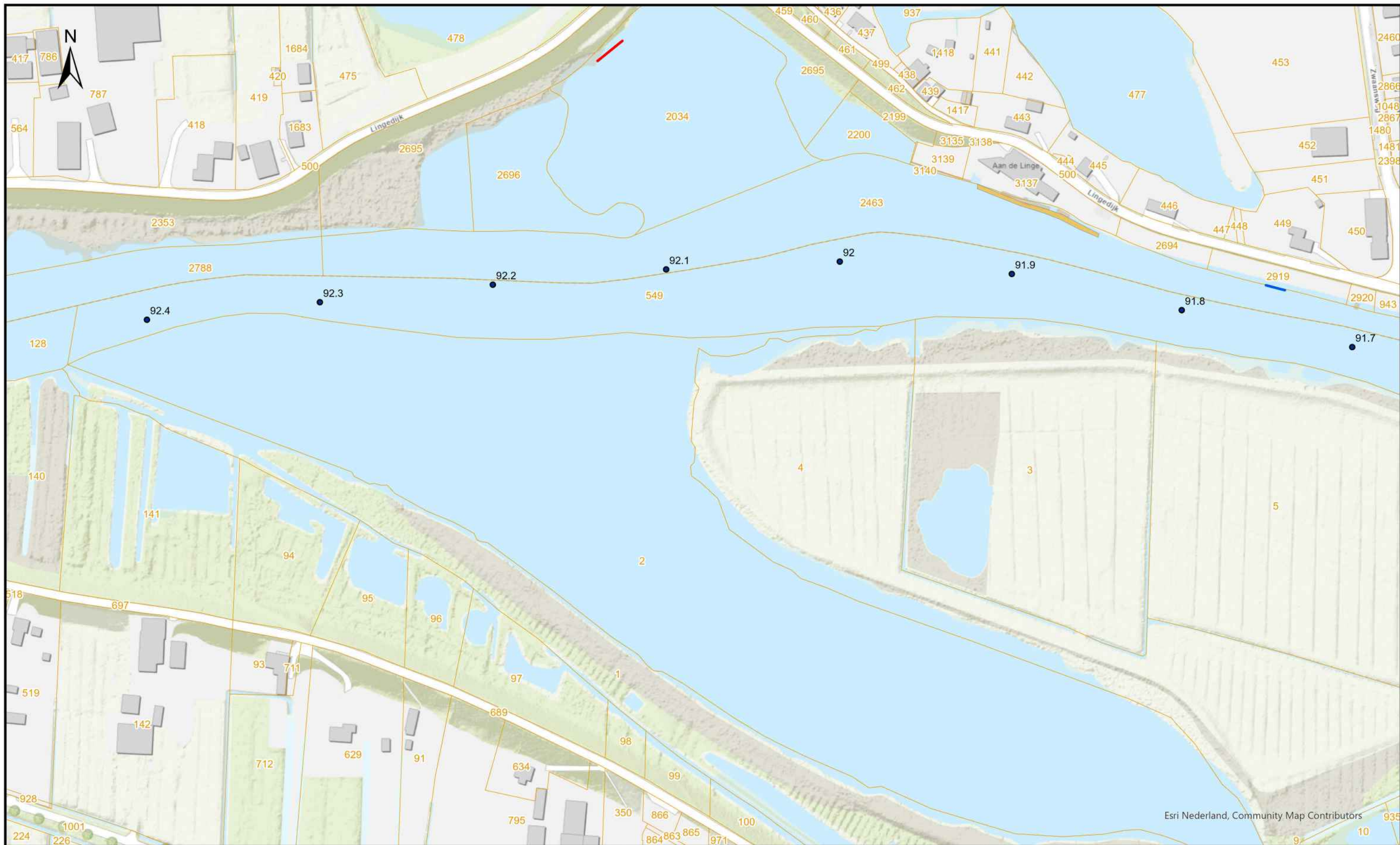
Volgblad 53 van 75

Datum:22-02-2024

Schaal:1:2.000

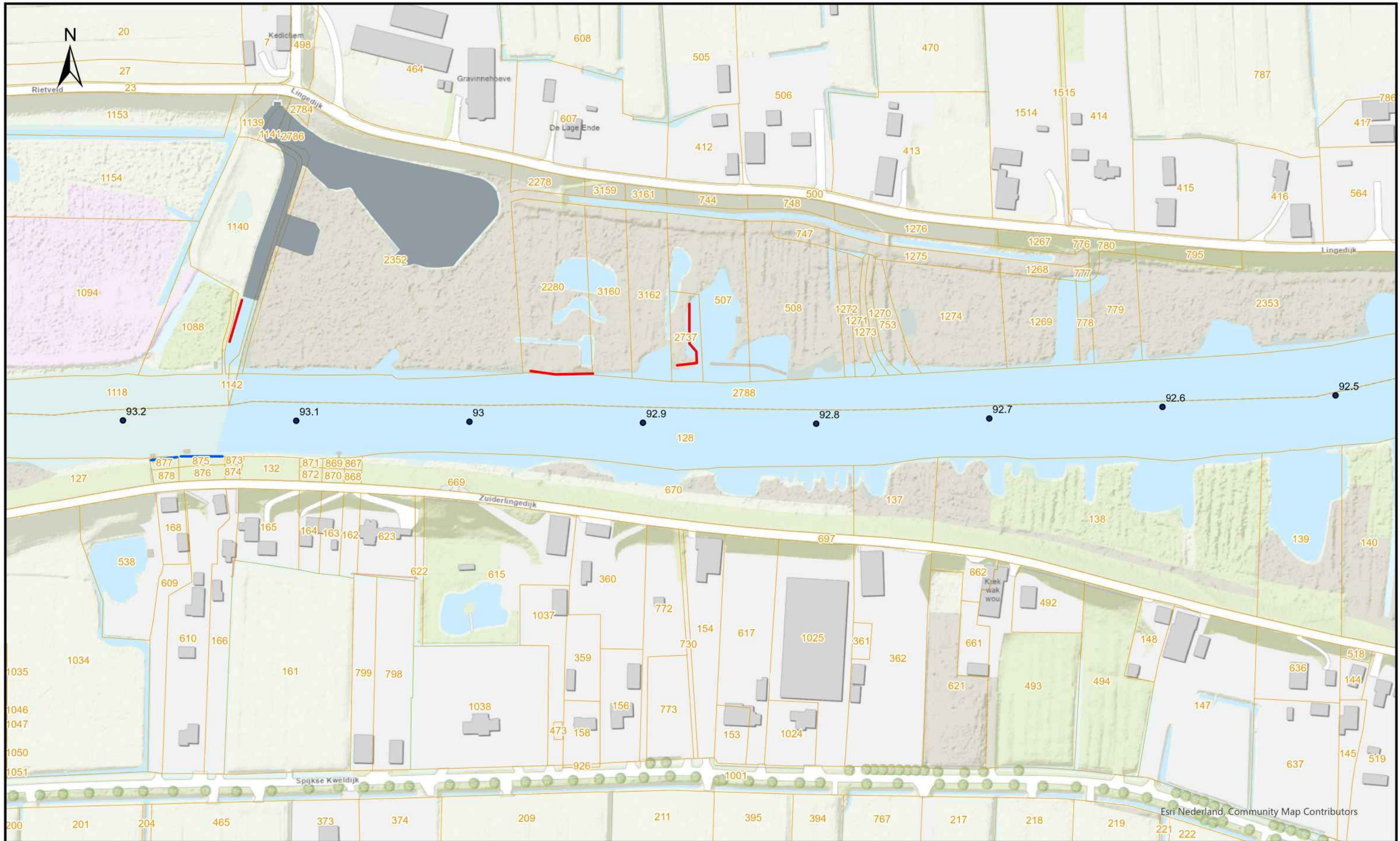
Formaat: A3

Hoewel bij de samenstelling van deze kaart de grootste zorgvuldigheid is betracht, kan Waterschap Rivierenland niet garanderen dat de informatie compleet, actueel en/of accuraat is. Waterschap Rivierenland aanvaardt dan ook geen enkele aansprakelijkheid voor schade ontstaan door gebruik van de informatie van deze kaart.



<b>Legenda</b> Ligplaatszones IV t/m VIII Horecagelegenheden en passantenhavens Jachthavens Jachtwerven Beroepsvaart Veerponten Woonschepen Geen ligplaatsbeleid Waterschap Rivierenland	<b>Ligplaatsen I t/m III</b> Ligplaatszone handmatig voortbewogen vaartuigen Ligplaatszone motorboten				<b>Ligplaatszones kaart 54 Kedichem</b>	
					Getekend:ave	Volgblad 54 van 75
			Datum:22-02-2024	Schaal:1:2.000	Formaat: A3	

Hoewel bij de samenstelling van deze kaart de grootste zorgvuldigheid is betracht, kan Waterschap Rivierenland niet garanderen dat de informatie compleet, actueel en/of accuraat is. Waterschap Rivierenland aanvaardt dan ook geen enkele aansprakelijkheid voor schade ontstaan door gebruik van de informatie van deze kaart.

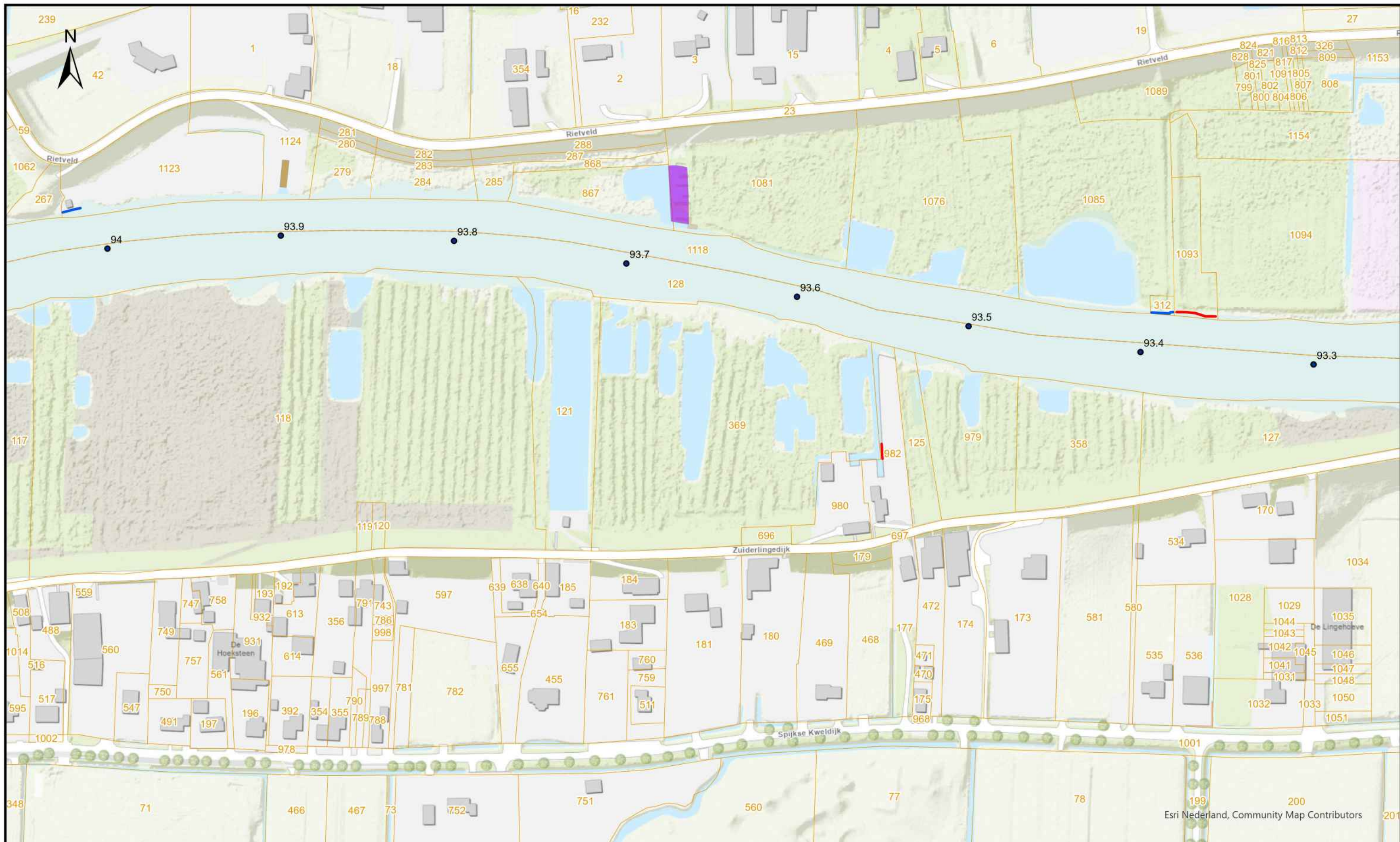


- Legenda**
- Ligplaatszones IV t/m VIII
    - Horecagelegenheden en passantenhavens
    - Jachthavens
    - Jachtwerven
  - Beroepsvaart
  - Veerponten
  - Woonschepen
  - Geen ligplaatsbeleid
  - Waterschap Rivierenland
- Ligplaatsen I t/m III
- Ligplaatszone handmatig voortbewogen vaartuigen
  - Ligplaatszone motorboten



<b>Ligplaatszones kaart 55 Kedichem</b>		
Getekend:ave	Volgblad 55 van 75	
Datum:22-02-2024	Schaal:1:2.000	Formaat: A3

Hoewel bij de samenstelling van deze kaart de grootste zorgvuldigheid is betracht, kan Waterschap Rivierenland niet garanderen dat de informatie compleet, actueel en/of accuraat is. Waterschap Rivierenland aanvaardt dan ook geen enkele aansprakelijkheid voor schade ontstaan door gebruik van de informatie van deze kaart.



- Legenda**
- |   |                         |   |
|---|-------------------------|---|
| Ligplaatszones IV t/m VIII              | Beroepsvaart            | Ligplaatsen I t/m III                           |
| Horecagegelegenheden en passantenhavens | Veerponten              | Ligplaatszone handmatig voortbewogen vaartuigen |
| Jachthavens                             | Woonschepen             | Ligplaatszone motorboten                        |
| Jachtwerven                             | Geen ligplaatsbeleid    |   |
|   | Waterschap Rivierenland |   |



**Ligplaatszones kaart 56 Kedichem**

Getekend:ave

Volgblad 56 van 75

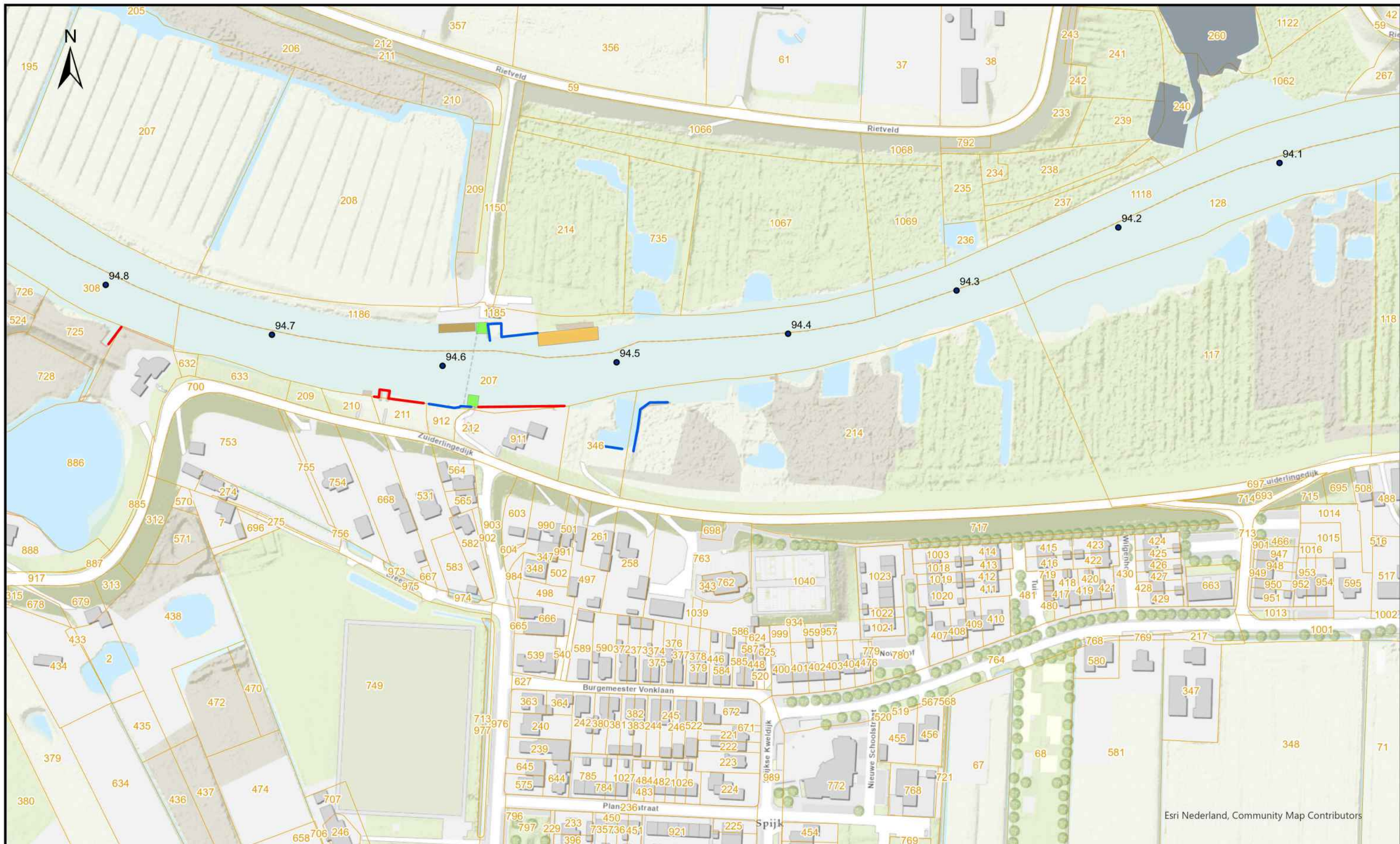
Datum:22-02-2024

Schaal:1:2.000

Formaat: A3

Hoewel bij de samenstelling van deze kaart de grootste zorgvuldigheid is betracht, kan Waterschap Rivierenland niet garanderen dat de informatie compleet, actueel en/of accuraat is. Waterschap Rivierenland aanvaardt dan ook geen enkele aansprakelijkheid voor schade ontstaan door gebruik van de informatie van deze kaart.





Legenda  
 Ligplaatszones IV t/m VIII  
 Horecagelegenheden en passantenhavens  
 Jachthavens  
 Jachtwerven

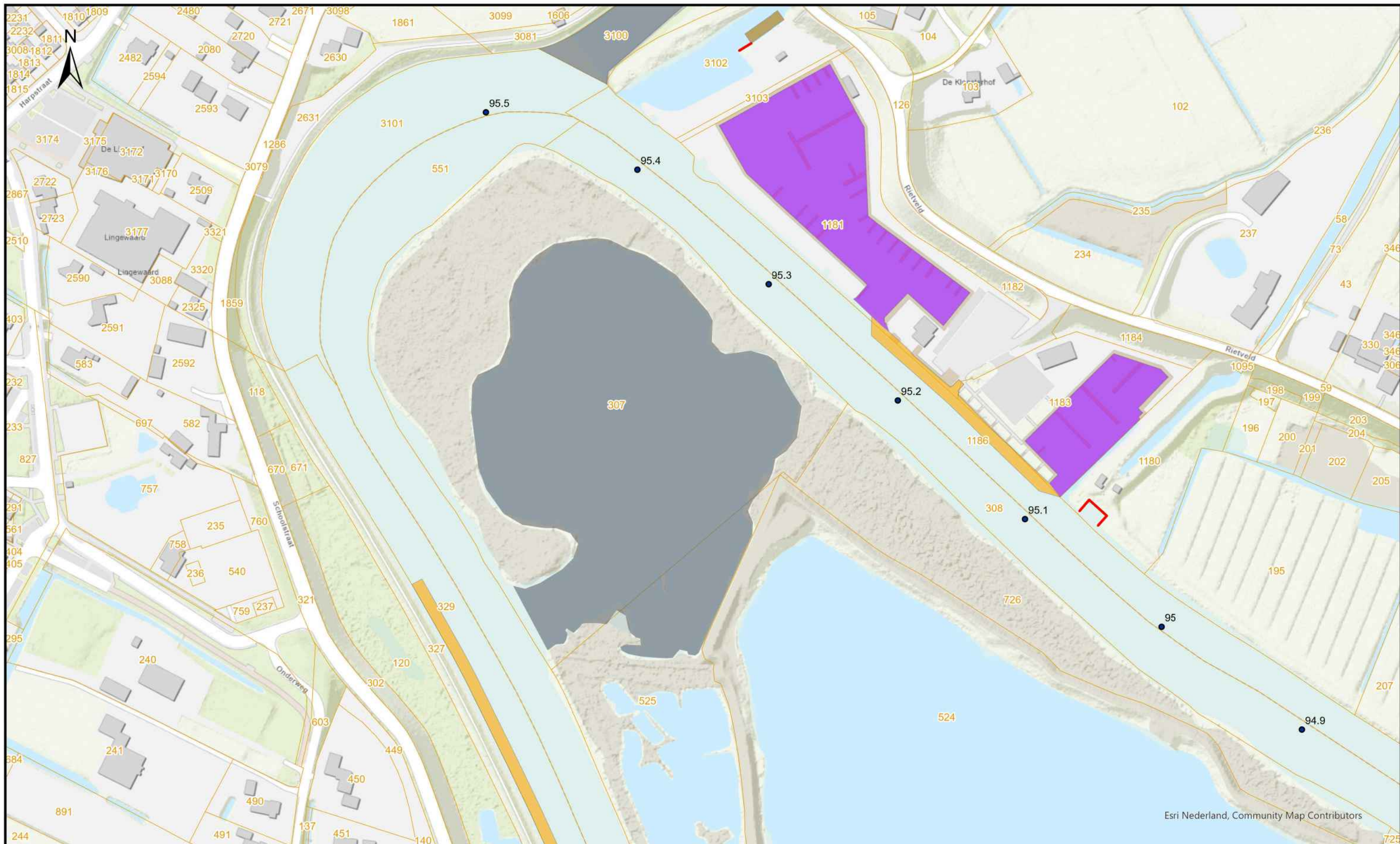
Beroepsvaart  
 Veerponten  
 Woonschepen  
 Geen ligplaatsbeleid  
 Waterschap Rivierenland

Ligplaatsen I t/m III  
 Ligplaatszone handmatig voortbewogen vaartuigen  
 Ligplaatszone motorboten



<b>Ligplaatszones kaart 57 Spijk</b>		
Getekend:ave	Volgblad 57 van 75	
Datum:22-02-2024	Schaal:1:2.000	Formaat: A3

Hoewel bij de samenstelling van deze kaart de grootste zorgvuldigheid is betracht, kan Waterschap Rivierenland niet garanderen dat de informatie compleet, actueel en/of accuraat is. Waterschap Rivierenland aanvaardt dan ook geen enkele aansprakelijkheid voor schade ontstaan door gebruik van de informatie van deze kaart.



Esri Nederland, Community Map Contributors

**Legenda**

- Ligplaatszones IV t/m VIII
- Horecagelegenheden en passantenhavens
- Jachthavens
- Jachtwerven

- Beroepsvaart
- Veerponten
- Woonschepen
- Geen ligplaatsbeleid
- Waterschap Rivierenland

**Ligplaatsen I t/m III**

- Ligplaatszone handmatig voortbewogen vaartuigen
- Ligplaatszone motorboten



Esri Nederland, Community Map Contributors



**Ligplaatszones kaart 58 Spijk**

Getekend:ave

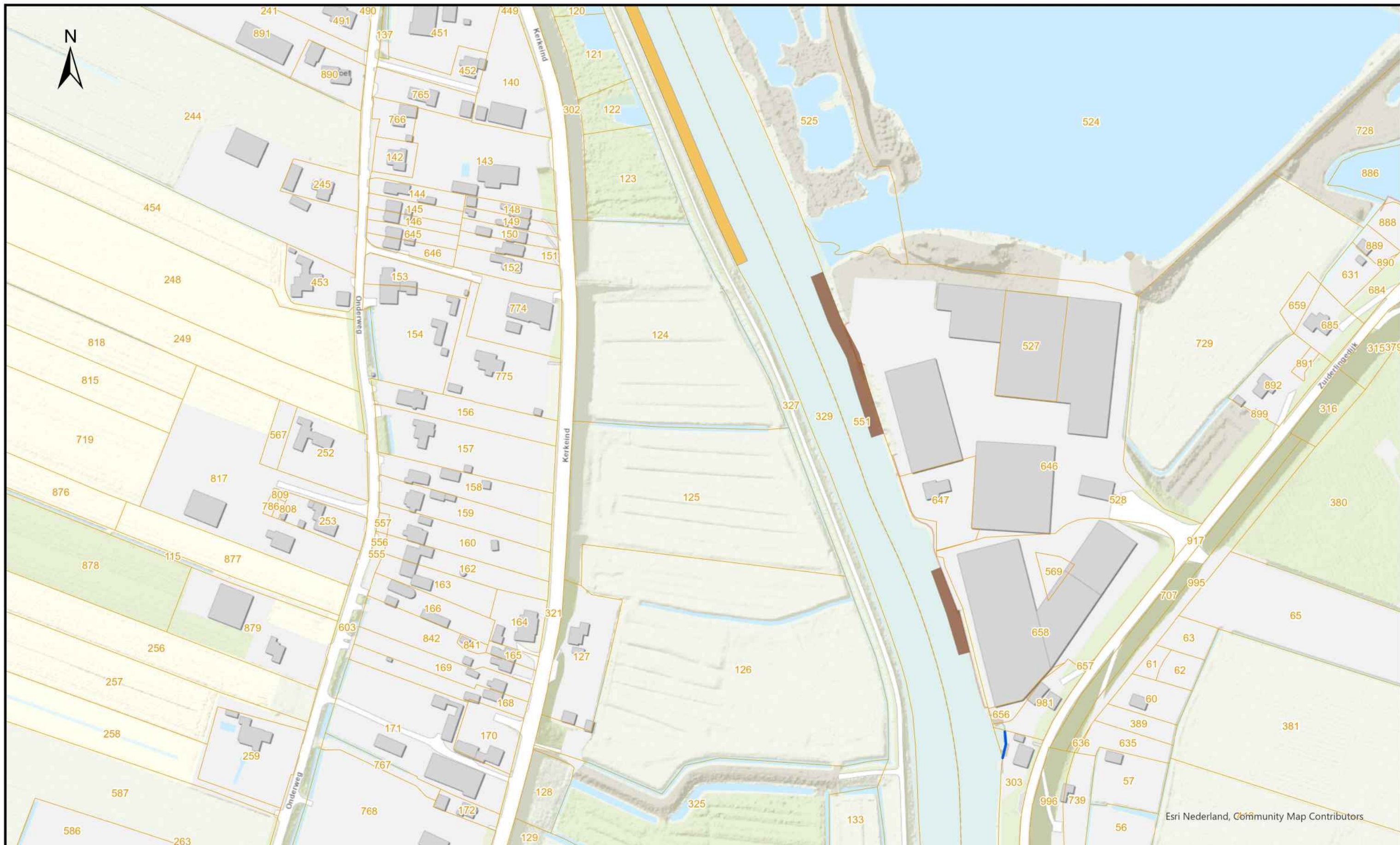
Volgblad 58 van 75

Datum:22-02-2024

Schaal:1:2.000

Formaat: A3

Hoewel bij de samenstelling van deze kaart de grootste zorgvuldigheid is betracht, kan Waterschap Rivierenland niet garanderen dat de informatie compleet, actueel en/of accuraat is. Waterschap Rivierenland aanvaardt dan ook geen enkele aansprakelijkheid voor schade ontstaan door gebruik van de informatie van deze kaart.



Legenda  
 Ligplaatszones IV t/m VIII  
 Horecagelegenheden en  
 passantenhavens  
 Jachthavens  
 Jachtwerven

Beroepsvaart  
 Veerponten  
 Woonschepen  
 Geen ligplaatsbeleid  
 Waterschap Rivierenland

Ligplaatsen I t/m III  
 Ligplaatszone handmatig  
 voortbewogen vaartuigen  
 Ligplaatszone motorboten



Ligplaatszones kaart 59 Spijk

Getekend:ave

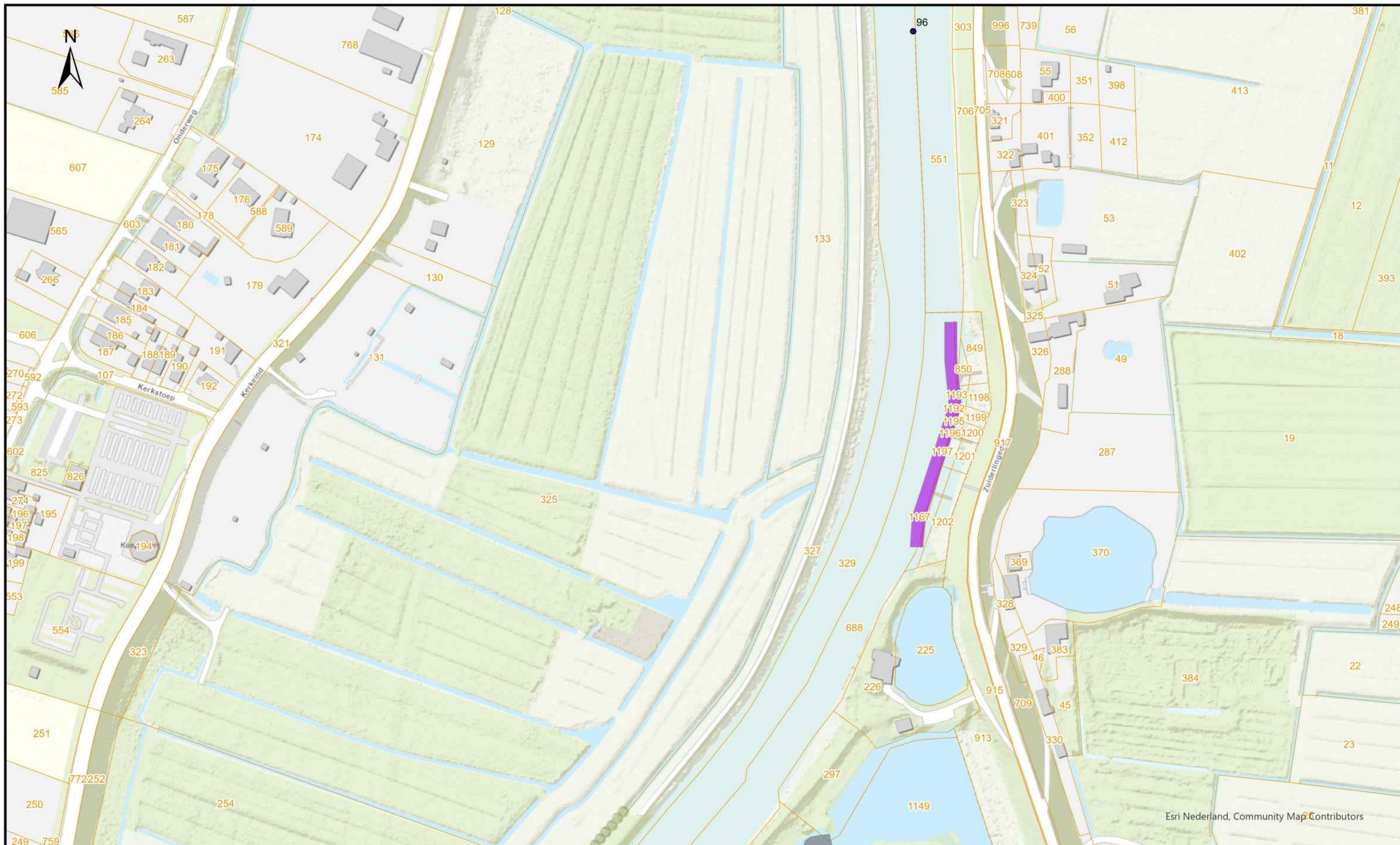
Volgblad 59 van 75

Datum:22-02-2024

Schaal:1:2.000

Formaat: A3

Hoewel bij de samenstelling van deze kaart de grootste zorgvuldigheid is betracht, kan Waterschap Rivierenland niet garanderen dat de informatie compleet, actueel en/of accuraat is. Waterschap Rivierenland aanvaardt dan ook geen enkele aansprakelijkheid voor schade ontstaan door gebruik van de informatie van deze kaart.



Esri Nederland, Community Map Contributors

**Legenda**

**Ligplaatszones IV t/m VIII**

- Horecagelegenheden en passantenhavens
- Jachthavens
- Jachtwerven

**Beroepsvaart**

- Veerponten
- Woonschepen
- Geen ligplaatsbeleid Waterschap Rivierenland

**Ligplaatsen I t/m III**

- Ligplaatszone handmatig voortbewogen vaartuigen
- Ligplaatszone motorboten



Esri Nederland, Community Map Contributors



**Ligplaatszones kaart 60 Spijk**

Getekend:ave

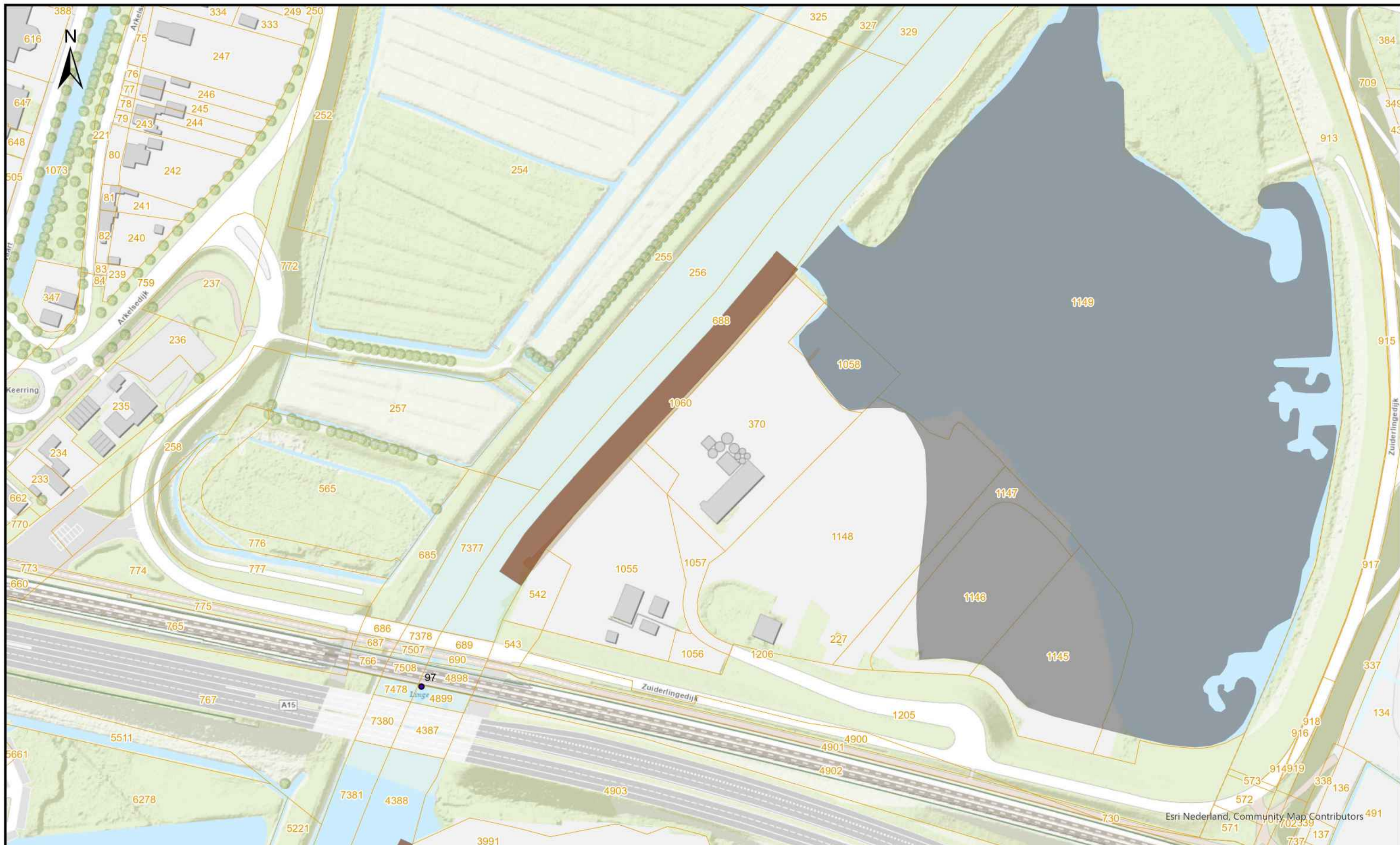
Volgblad 60 van 75

Datum:22-02-2024

Schaal:1:2.000

Formaat: A3

Hoewel bij de samenstelling van deze kaart de grootste zorgvuldigheid is betracht, kan Waterschap Rivierenland niet garanderen dat de informatie compleet, actueel en/of accuraat is. Waterschap Rivierenland aanvaardt dan ook geen enkele aansprakelijkheid voor schade ontstaan door gebruik van de informatie van deze kaart.



Legenda  
 Ligplaatszones IV t/m VIII  
 Horecagelegenheden en passantenhavens  
 Jachthavens  
 Jachtwerven

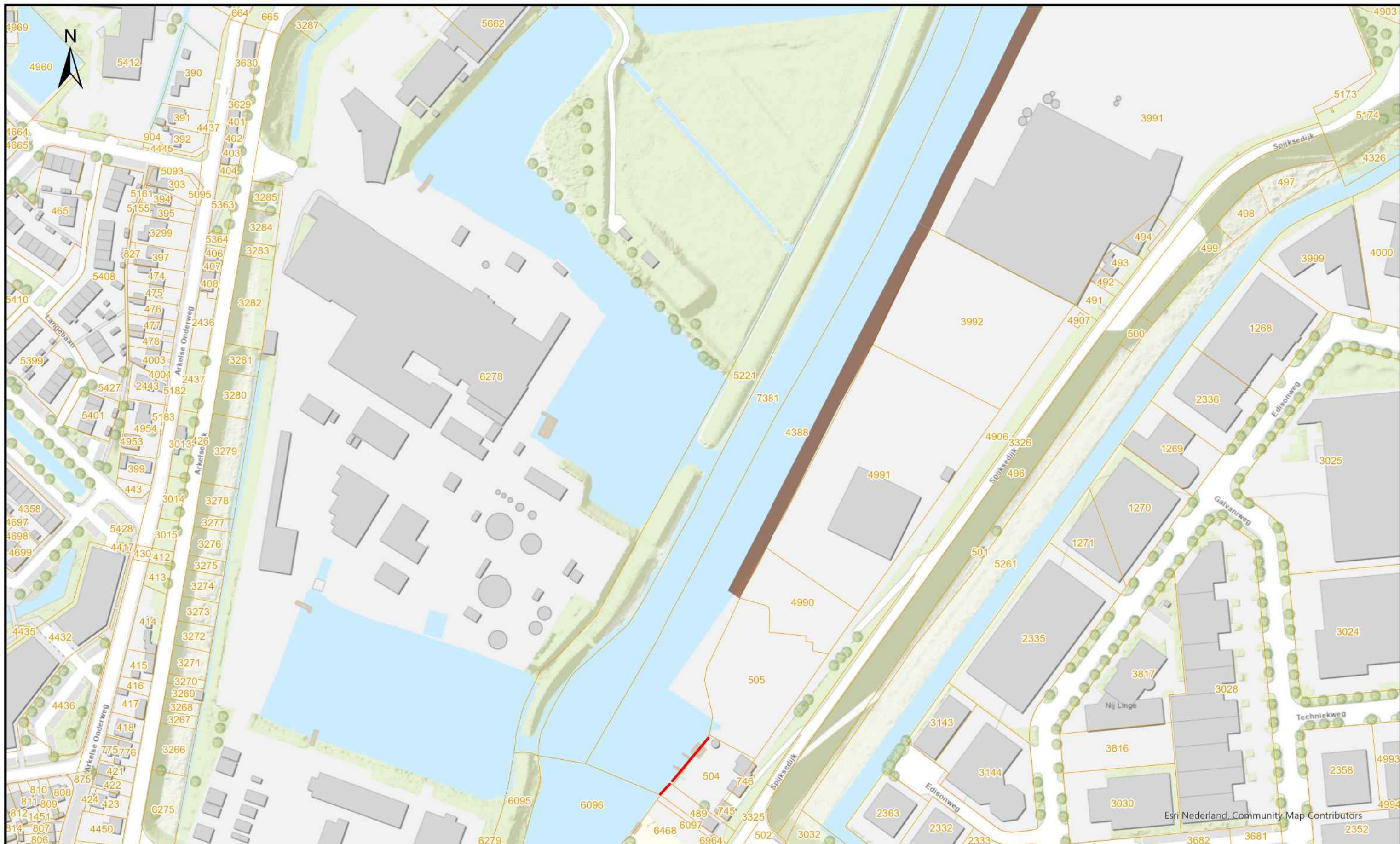
Beroepsvaart  
 Veerponten  
 Woonschepen  
 Geen ligplaatsbeleid  
 Waterschap Rivierenland

Ligplaatsen I t/m III  
 Ligplaatszone handmatig voortbewogen vaartuigen  
 Ligplaatszone motorboten



<b>Ligplaatszones kaart 61 Gorinchem</b>		
Getekend:ave	Volgblad 61 van 75	
Datum:22-02-2024	Schaal:1:2.000	Formaat: A3

Hoewel bij de samenstelling van deze kaart de grootste zorgvuldigheid is betracht, kan Waterschap Rivierenland niet garanderen dat de informatie compleet, actueel en/of accuraat is. Waterschap Rivierenland aanvaardt dan ook geen enkele aansprakelijkheid voor schade ontstaan door gebruik van de informatie van deze kaart.



**Legenda**

Ligplaatszones IV t/m VIII

- Horecagelegenheden en passantenhavens
- Jachthavens
- Jachtwerven

■ Beroepsvaart

- Veerponten
- Woonschepen
- Geen ligplaatsbeleid
- Waterschap Rivierenland

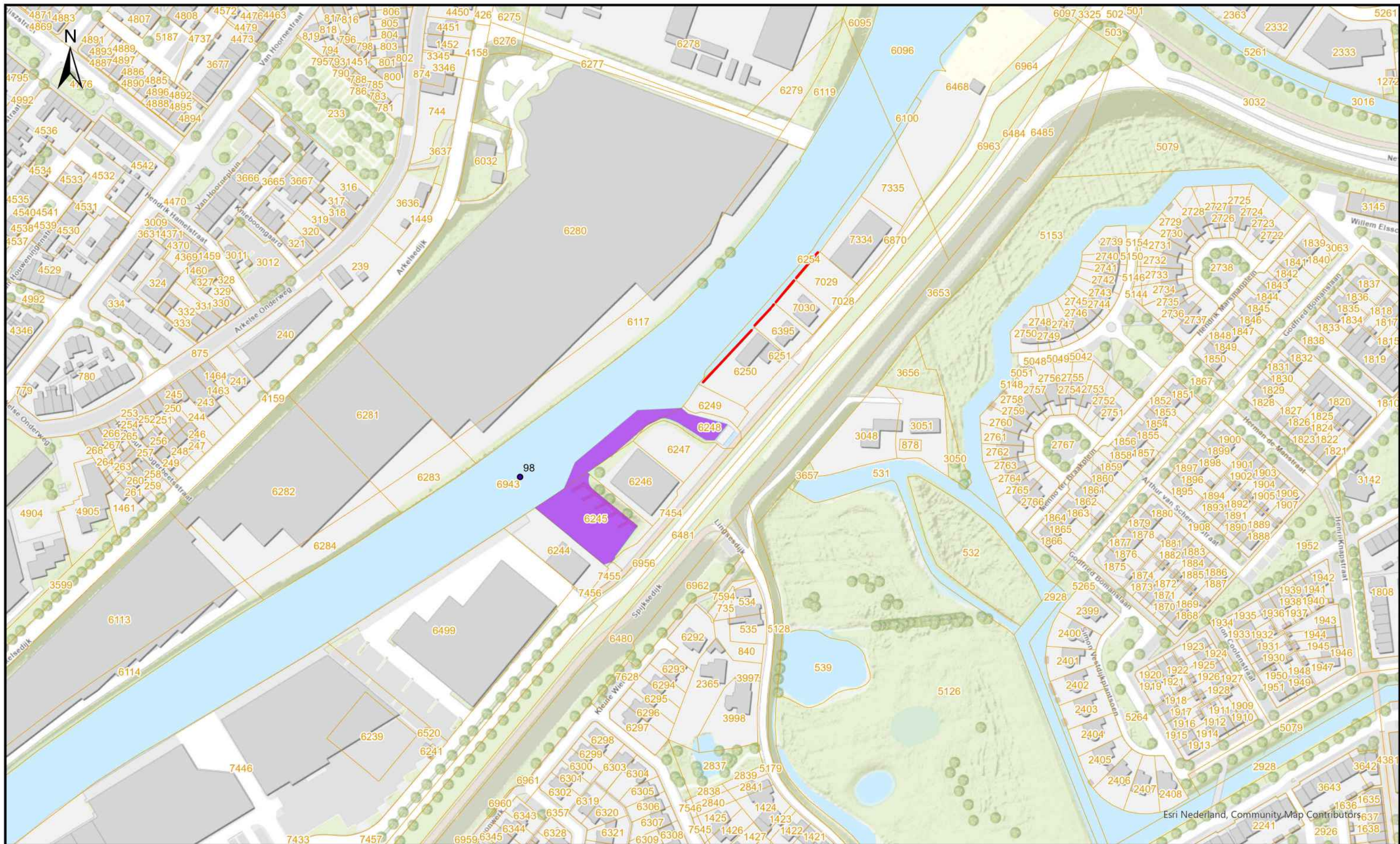
Ligplaatsen I t/m III


- Ligplaatszone handmatig voortbewogen vaartuigen
- Ligplaatszone motorboten



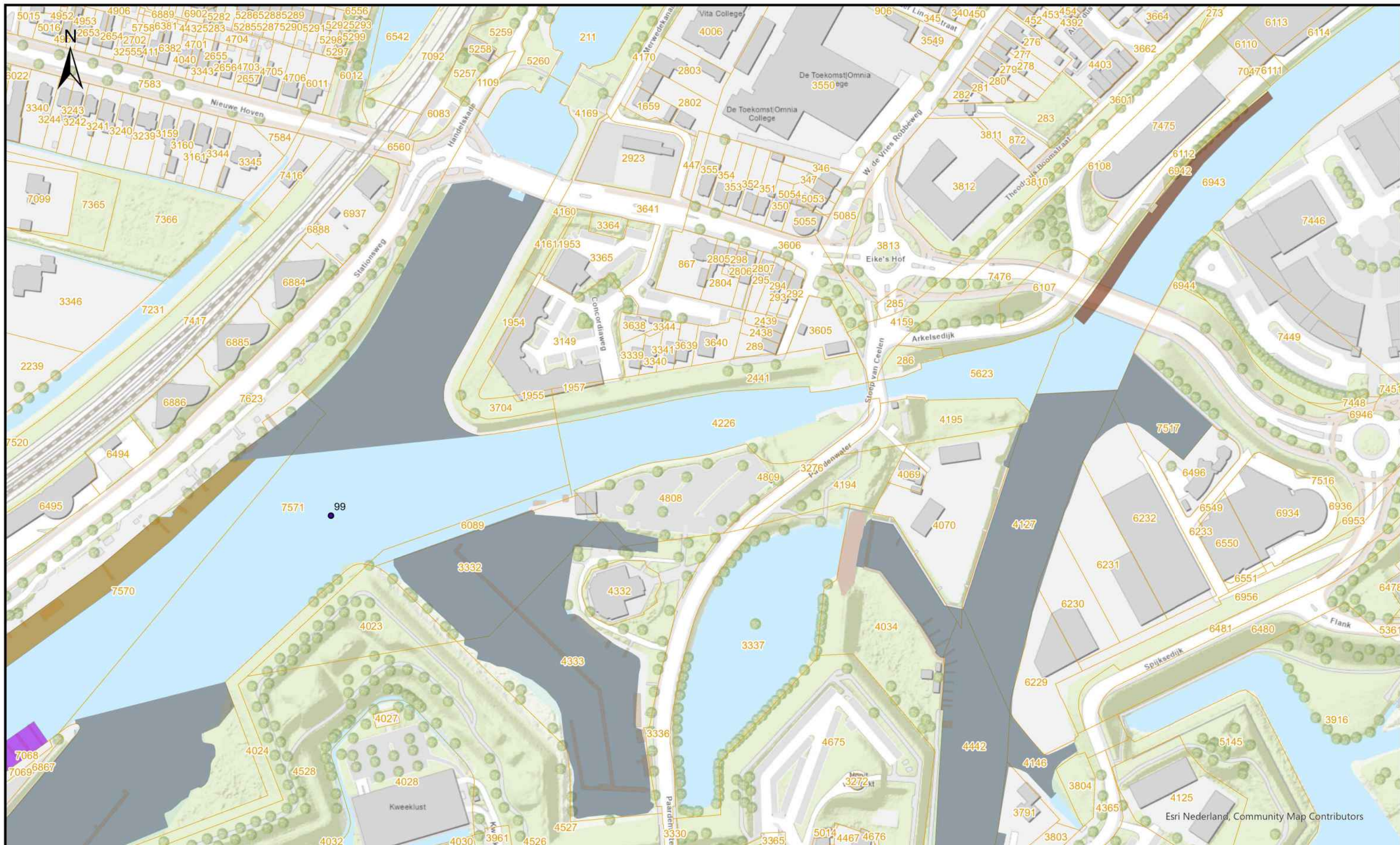
<b>Ligplaatszones kaart 62 Gorinchem</b>		
Getekend:ave	Volgblad 62 van 75	
Datum:22-02-2024	Schaal:1:2.000	Formaat: A3

Hoewel bij de samenstelling van deze kaart de grootste zorgvuldigheid is betracht, kan Waterschap Rivierenland niet garanderen dat de informatie compleet, actueel en/of accuraat is. Waterschap Rivierenland aanvaardt dan ook geen enkele aansprakelijkheid voor schade ontstaan door gebruik van de informatie van deze kaart.



<b>Legenda</b> Ligplaatszones IV t/m VIII Horecagelegenheden en passantenhavens Jachthavens Jachtwerven Beroepsvaart Veerponten Woonschepen Geen ligplaatsbeleid Waterschap Rivierenland		Ligplaatsen I t/m III Ligplaatszone handmatig voortbewogen vaartuigen Ligplaatszone motorboten		 <p>Waterschap Rivierenland</p>	<b>Ligplaatszones kaart 63 Gorinchem</b>	
					Getekend:ave	Volgblad 63 van 75
					Datum:22-02-2024	Schaal:1:2.000

Hoewel bij de samenstelling van deze kaart de grootste zorgvuldigheid is betracht, kan Waterschap Rivierenland niet garanderen dat de informatie compleet, actueel en/of accuraat is. Waterschap Rivierenland aanvaardt dan ook geen enkele aansprakelijkheid voor schade ontstaan door gebruik van de informatie van deze kaart.



Legenda  
 Ligplaatszones IV t/m VIII  
 Horecagelegenheden en passantenhavens  
 Jachthavens  
 Jachtwerven

Beroepsvaart  
 Veerponten  
 Woonschepen  
 Geen ligplaatsbeleid  
 Waterschap Rivierenland

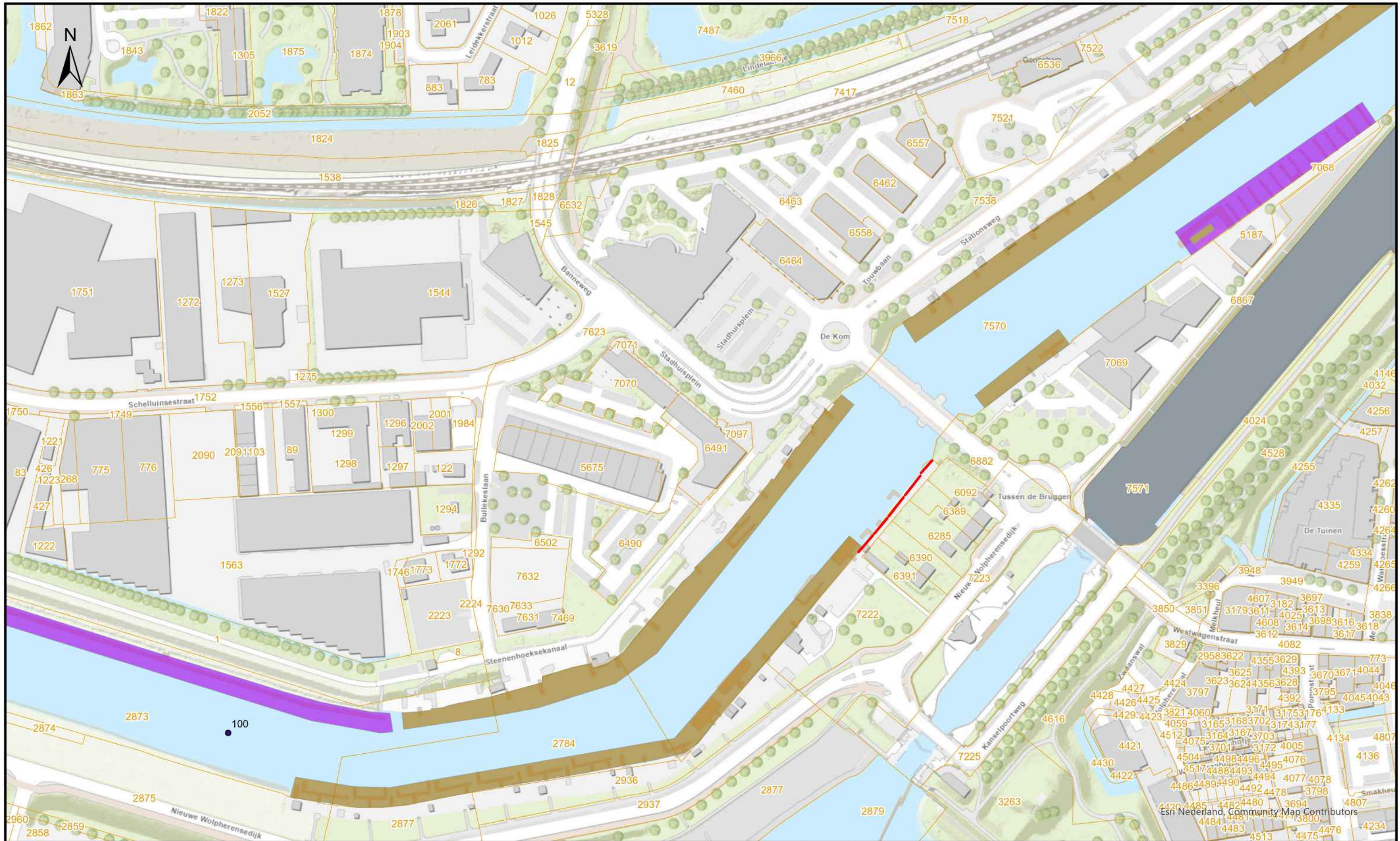
Ligplaatsen I t/m III  
 Ligplaatszone handmatig voortbewogen vaartuigen  
 Ligplaatszone motorboten



<b>Ligplaatszones kaart 64 Gorinchem</b>		
Getekend:ave	Volgblad 64 van 75	
Datum:22-02-2024	Schaal:1:2.000	Formaat: A3

Hoewel bij de samenstelling van deze kaart de grootste zorgvuldigheid is betracht, kan Waterschap Rivierenland niet garanderen dat de informatie compleet, actueel en/of accuraat is. Waterschap Rivierenland aanvaardt dan ook geen enkele aansprakelijkheid voor schade ontstaan door gebruik van de informatie van deze kaart.





**Legenda**

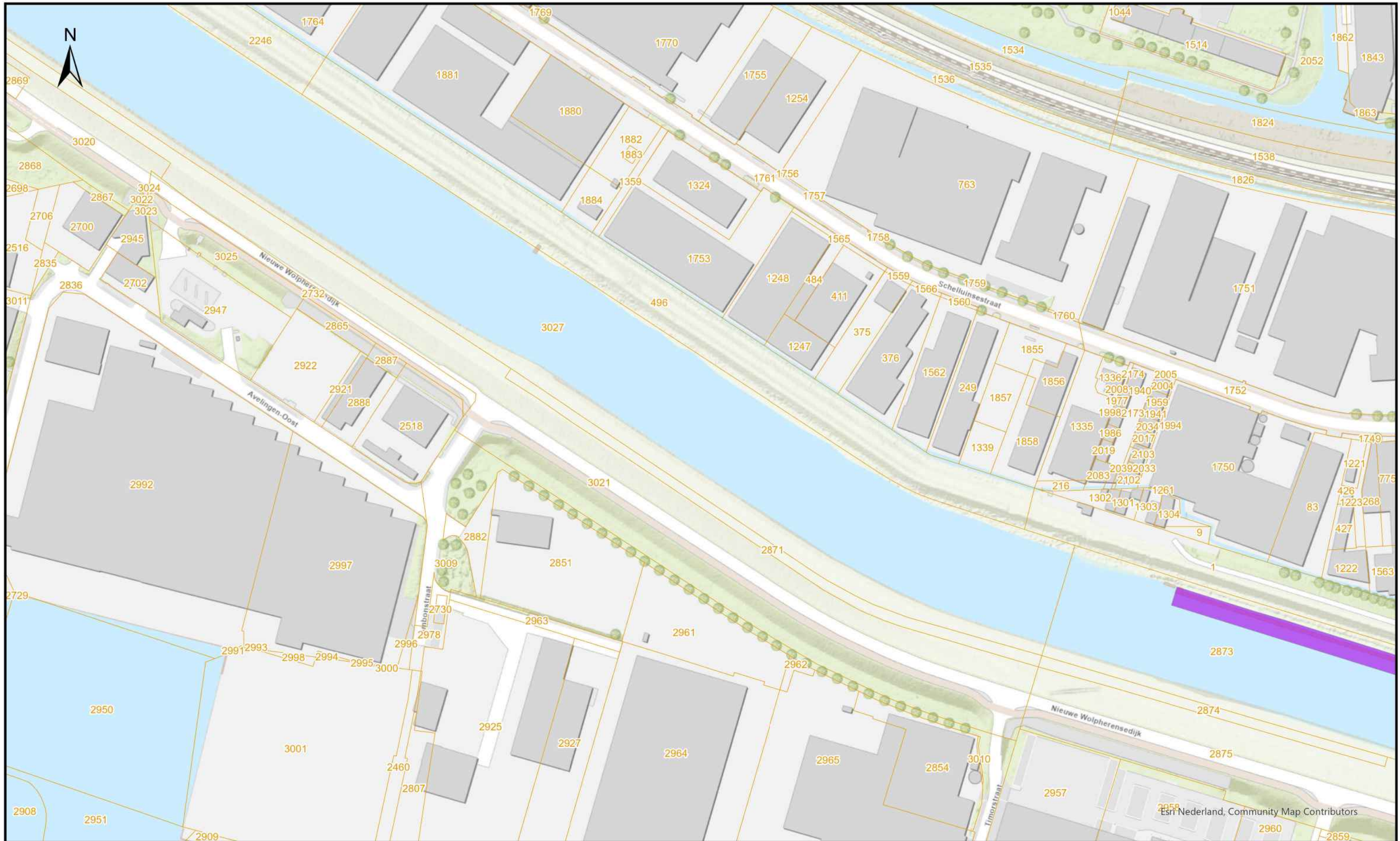
Ligplaatszones IV t/m VIII	Beroepsvaart	Ligplaatsen I t/m III
Horecagegelegenheden en passantenhavens	Veerponten	Ligplaatszone handmatig voortbewogen vaartuigen
Jachthavens	Woonschepen	Ligplaatszone motorboten
Jachtwerven	Geen ligplaatsbeleid	
	Waterschap Rivierenland	

Esri Nederland, Community Map Contributors



<b>Ligplaatszones kaart 65 Gorinchem</b>		
Getekend:ave	Volgblad 65 van 75	
Datum:22-02-2024	Schaal:1:2.000	Formaat: A3

Hoewel bij de samenstelling van deze kaart de grootste zorgvuldigheid is betracht, kan Waterschap Rivierenland niet garanderen dat de informatie compleet, actueel en/of accuraat is. Waterschap Rivierenland aanvaardt dan ook geen enkele aansprakelijkheid voor schade ontstaan door gebruik van de informatie van deze kaart.



Legenda  
 Ligplaatszones IV t/m VIII  
 Horecagelegenheden en passantenhavens  
 Jachthavens  
 Jachtwerven

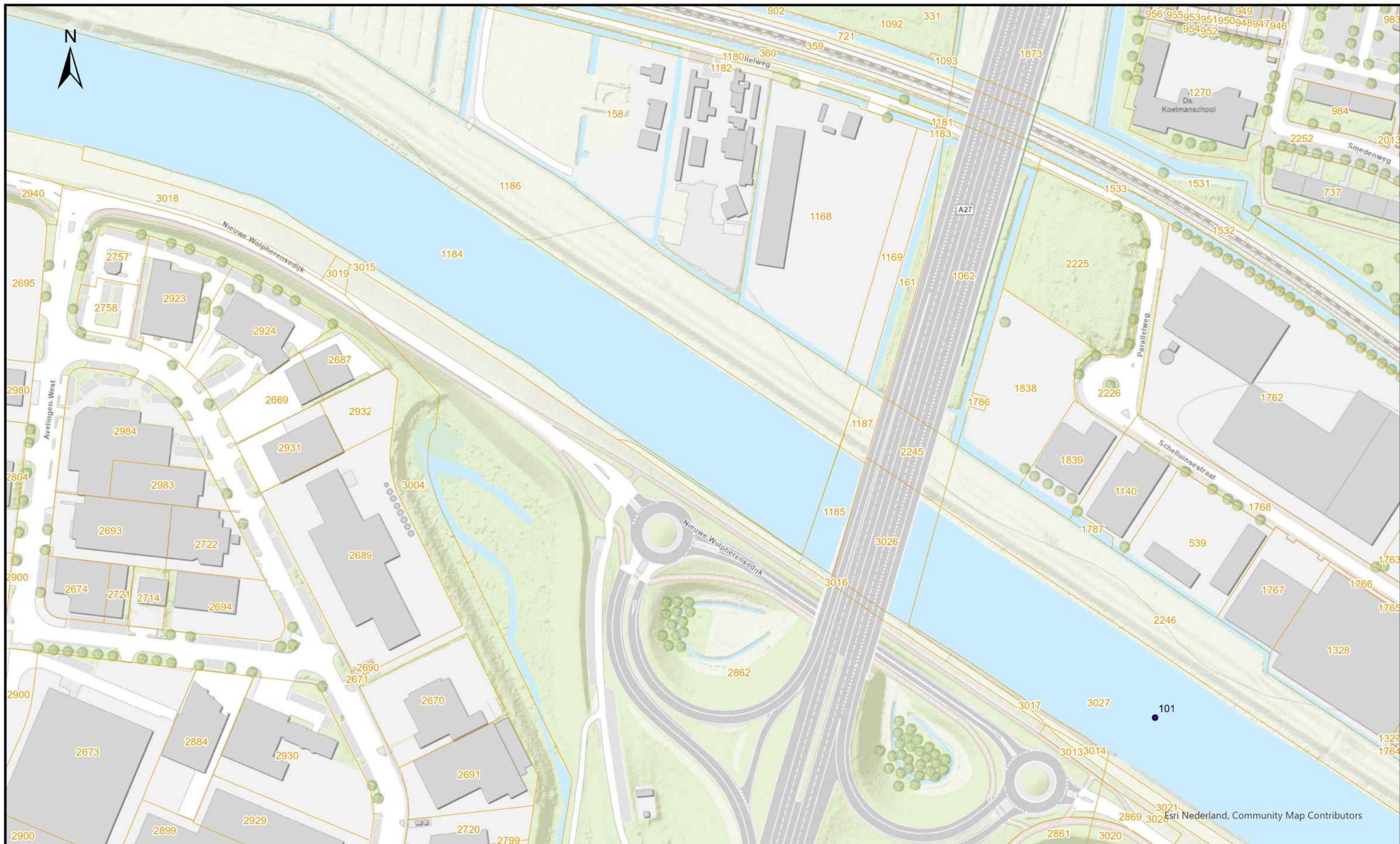
Beroepsvaart  
 Veerponten  
 Woonschepen  
 Geen ligplaatsbeleid  
 Waterschap Rivierenland

Ligplaatsen I t/m III  
 Ligplaatszone handmatig voortbewogen vaartuigen  
 Ligplaatszone motorboten



<b>Ligplaatszones kaart 66 Gorinchem</b>		
Getekend:ave	Volgblad 66 van 75	
Datum:22-02-2024	Schaal:1:2.000	Formaat: A3

Hoewel bij de samenstelling van deze kaart de grootste zorgvuldigheid is betracht, kan Waterschap Rivierenland niet garanderen dat de informatie compleet, actueel en/of accuraat is. Waterschap Rivierenland aanvaardt dan ook geen enkele aansprakelijkheid voor schade ontstaan door gebruik van de informatie van deze kaart.



Legenda  
Ligplaatszones IV t/m VIII  
Horecagelegenheden en passantenhavens  
Jachthavens  
Jachtwerven

Beroepsvaart  
Veerponten  
Woonschepen  
Geen ligplaatsbeleid  
Waterschap Rivierenland

Ligplaatsen I t/m III  
Ligplaatszone handmatig voortbewogen vaartuigen  
Ligplaatszone motorboten



### Ligplaatszones kaart 67 Gorinchem

Getekend:ave

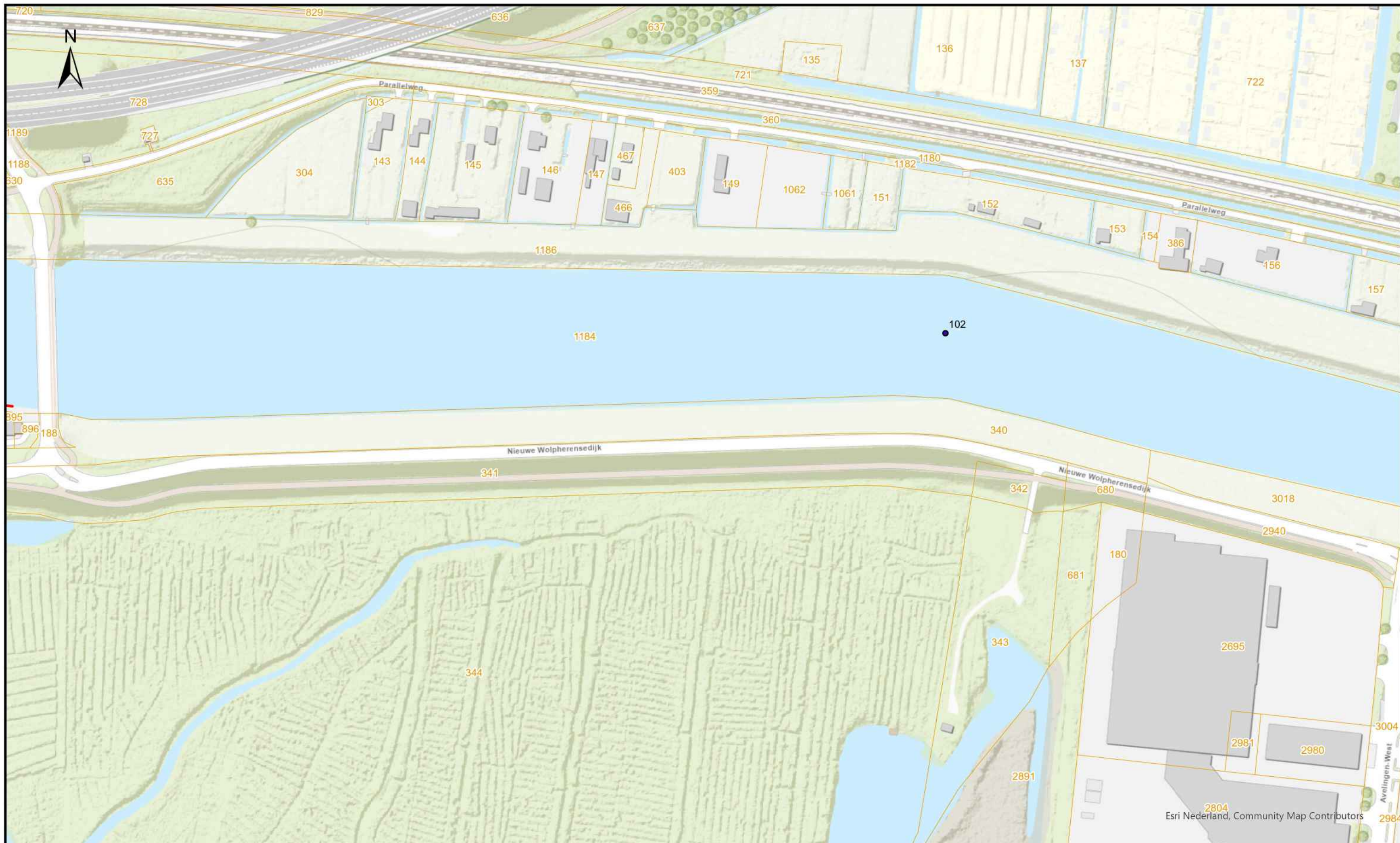
Volgblad 67 van 75

Datum:22-02-2024

Schaal:1:2.000

Formaat: A3

Hoewel bij de samenstelling van deze kaart de grootste zorgvuldigheid is betracht, kan Waterschap Rivierenland niet garanderen dat de informatie compleet, actueel en/of accuraat is. Waterschap Rivierenland aanvaardt dan ook geen enkele aansprakelijkheid voor schade ontstaan door gebruik van de informatie van deze kaart.



**Legenda**

**Ligplaatszones IV t/m VIII**

- Horecagelegenheden en passantenhavens
- Jachthavens
- Jachtwerven

**Beroepsvaart**

- Veerponten
- Woonschepen
- Geen ligplaatsbeleid Waterschap Rivierenland

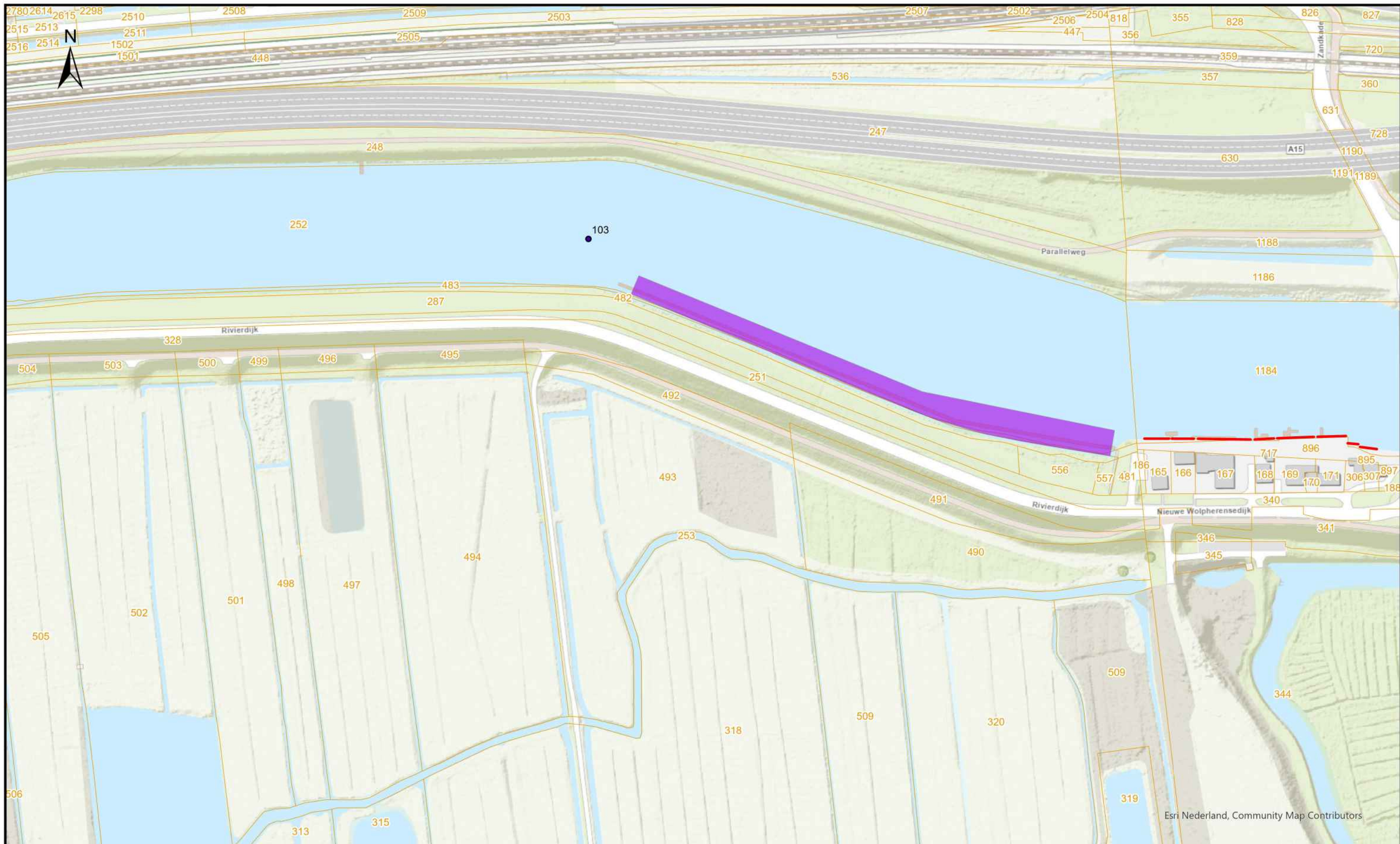
**Ligplaatsen I t/m III**

- Ligplaatszone handmatig voortbewogen vaartuigen
- Ligplaatszone motorboten



<b>Ligplaatszones kaart 68 Gorinchem</b>		
Getekend:ave	Volgblad 68 van 75	
Datum:22-02-2024	Schaal:1:2.000	Formaat: A3

Hoewel bij de samenstelling van deze kaart de grootste zorgvuldigheid is betracht, kan Waterschap Rivierenland niet garanderen dat de informatie compleet, actueel en/of accuraat is. Waterschap Rivierenland aanvaardt dan ook geen enkele aansprakelijkheid voor schade ontstaan door gebruik van de informatie van deze kaart.



Legenda  
 Ligplaatszones IV t/m VIII  
 Horecagelegenheden en passantenhavens  
 Jachthavens  
 Jachtwerven

Beroepsvaart  
 Veerponten  
 Woonschepen  
 Geen ligplaatsbeleid  
 Waterschap Rivierenland

Ligplaatsen I t/m III  
 Ligplaatszone handmatig voortbewogen vaartuigen  
 Ligplaatszone motorboten



**Ligplaatszones kaart 69 Gorinchem**

Getekend:ave

Volgblad 69 van 75

Datum:22-02-2024

Schaal:1:2.000

Formaat: A3

Hoewel bij de samenstelling van deze kaart de grootste zorgvuldigheid is betracht, kan Waterschap Rivierenland niet garanderen dat de informatie compleet, actueel en/of accuraat is. Waterschap Rivierenland aanvaardt dan ook geen enkele aansprakelijkheid voor schade ontstaan door gebruik van de informatie van deze kaart.



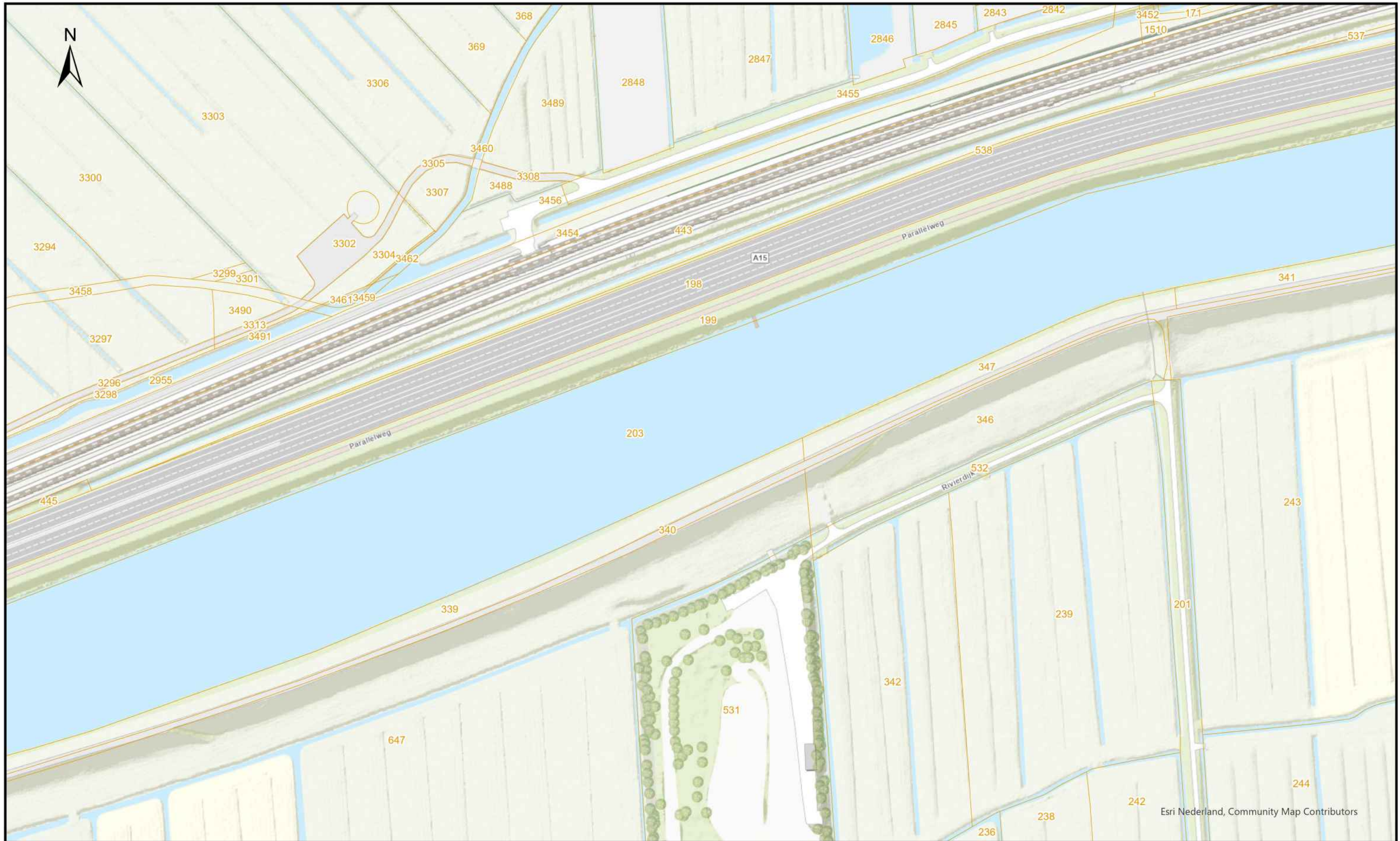
Esri Nederland, Community Map Contributors

- Legenda**
- Ligplaatszones IV t/m VIII
    - Horecagelegenheden en passantenhavens
    - Jachthavens
    - Jachtwerven
  - Beroepsvaart
  - Veerponten
  - Woonschepen
  - Geen ligplaatsbeleid
  - Waterschap Rivierenland
- Ligplaatsen I t/m III
- Ligplaatszone handmatig voortbewogen vaartuigen
  - Ligplaatszone motorboten



<b>Ligplaatszones kaart 70</b>		
Getekend:ave	Volgblad 70 van 75	
Datum:22-02-2024	Schaal:1:2.000	Formaat: A3

Hoewel bij de samenstelling van deze kaart de grootste zorgvuldigheid is betracht, kan Waterschap Rivierenland niet garanderen dat de informatie compleet, actueel en/of accuraat is. Waterschap Rivierenland aanvaardt dan ook geen enkele aansprakelijkheid voor schade ontstaan door gebruik van de informatie van deze kaart.



Esri Nederland, Community Map Contributors

**Legenda**

- Ligplaatszones IV t/m VIII
- Horecagelegenheden en passantenhavens
- Jachthavens
- Jachtwerven

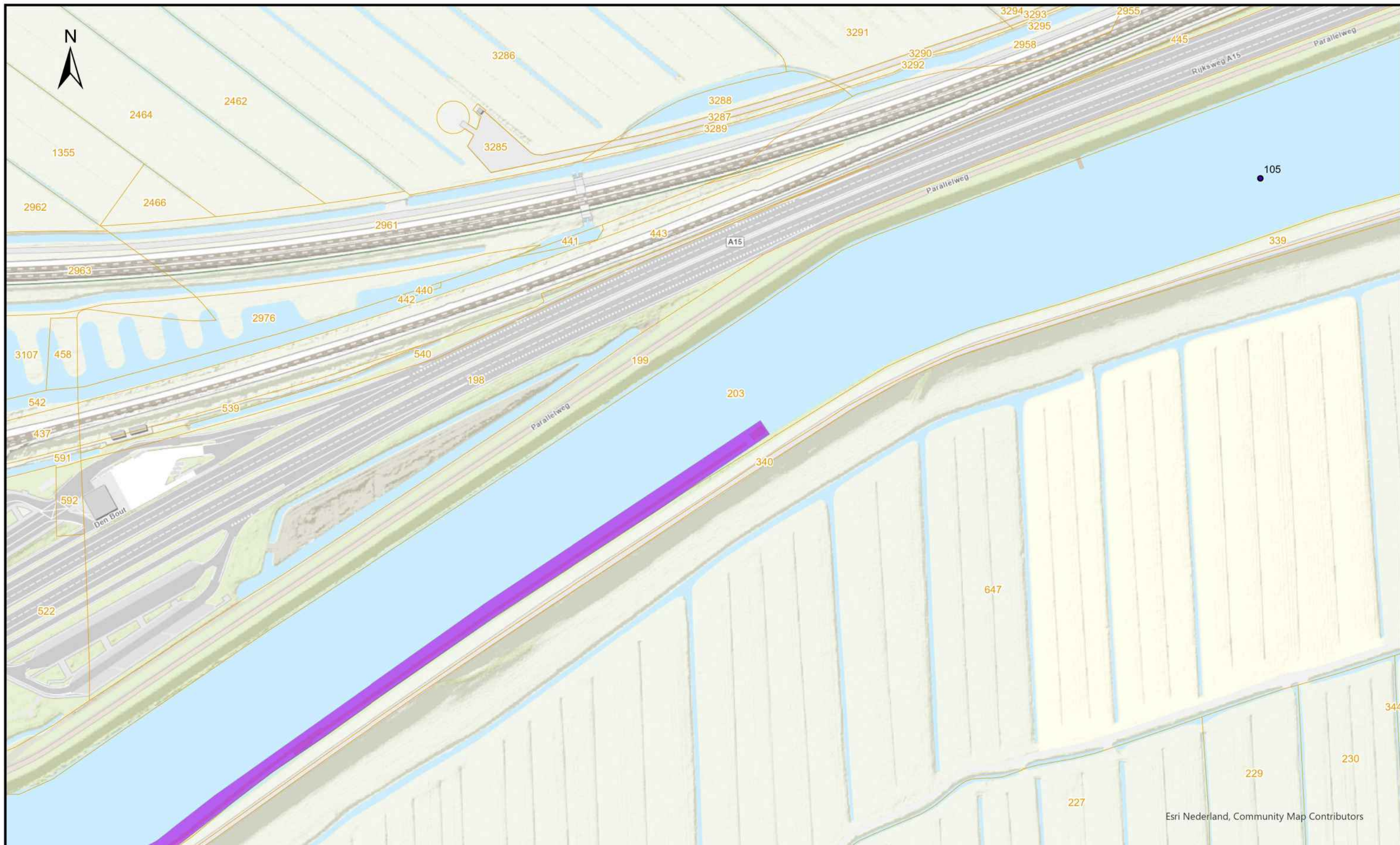
- Beroepsvaart
- Veerponten
- Woonschepen
- Geen ligplaatsbeleid
- Waterschap Rivierenland

- Ligplaatsen I t/m III
- Ligplaatszone handmatig voortbewogen vaartuigen
- Ligplaatszone motorboten



<b>Ligplaatszones kaart 71 Hardinxveld</b>		
Getekend:ave	Volgblad 71 van 75	
Datum:22-02-2024	Schaal:1:2.000	Formaat: A3

Hoewel bij de samenstelling van deze kaart de grootste zorgvuldigheid is betracht, kan Waterschap Rivierenland niet garanderen dat de informatie compleet, actueel en/of accuraat is. Waterschap Rivierenland aanvaardt dan ook geen enkele aansprakelijkheid voor schade ontstaan door gebruik van de informatie van deze kaart.



Esri Nederland, Community Map Contributors

**Legenda**

**Ligplaatszones IV t/m VIII**

- Horecagelegenheden en passantenhavens
- Jachthavens
- Jachtwerven

**Beroepsvaart**

- Veerponten
- Woonschepen
- Geen ligplaatsbeleid Waterschap Rivierenland

**Ligplaatsen I t/m III**

- Ligplaatszone handmatig voortbewogen vaartuigen
- Ligplaatszone motorboten



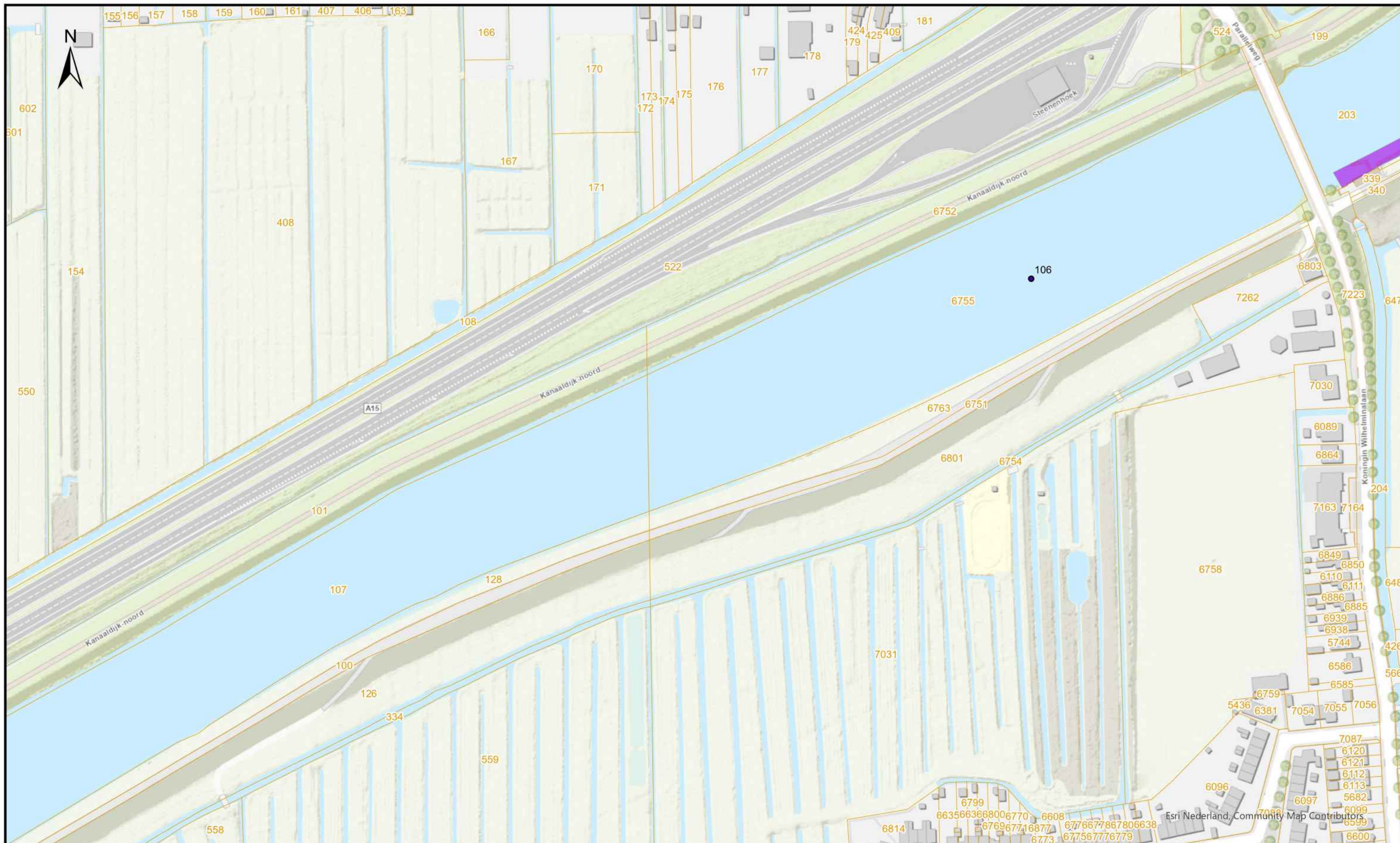
Esri Nederland, Community Map Contributors



<b>Ligplaatszones kaart 72 Hardinxveld</b>		
Getekend:ave	Volgblad 72 van 75	
Datum:22-02-2024	Schaal:1:2.000	Formaat: A3

Hoewel bij de samenstelling van deze kaart de grootste zorgvuldigheid is betracht, kan Waterschap Rivierenland niet garanderen dat de informatie compleet, actueel en/of accuraat is. Waterschap Rivierenland aanvaardt dan ook geen enkele aansprakelijkheid voor schade ontstaan door gebruik van de informatie van deze kaart.





**Legenda**

**Ligplaatszones IV t/m VIII**

- Horecagelegenheden en passantenhavens
- Jachthavens
- Jachtwerven

**Beroepsvaart**

- Veerponten
- Woonschepen
- Geen ligplaatsbeleid
- Waterschap Rivierenland

**Ligplaatsen I t/m III**

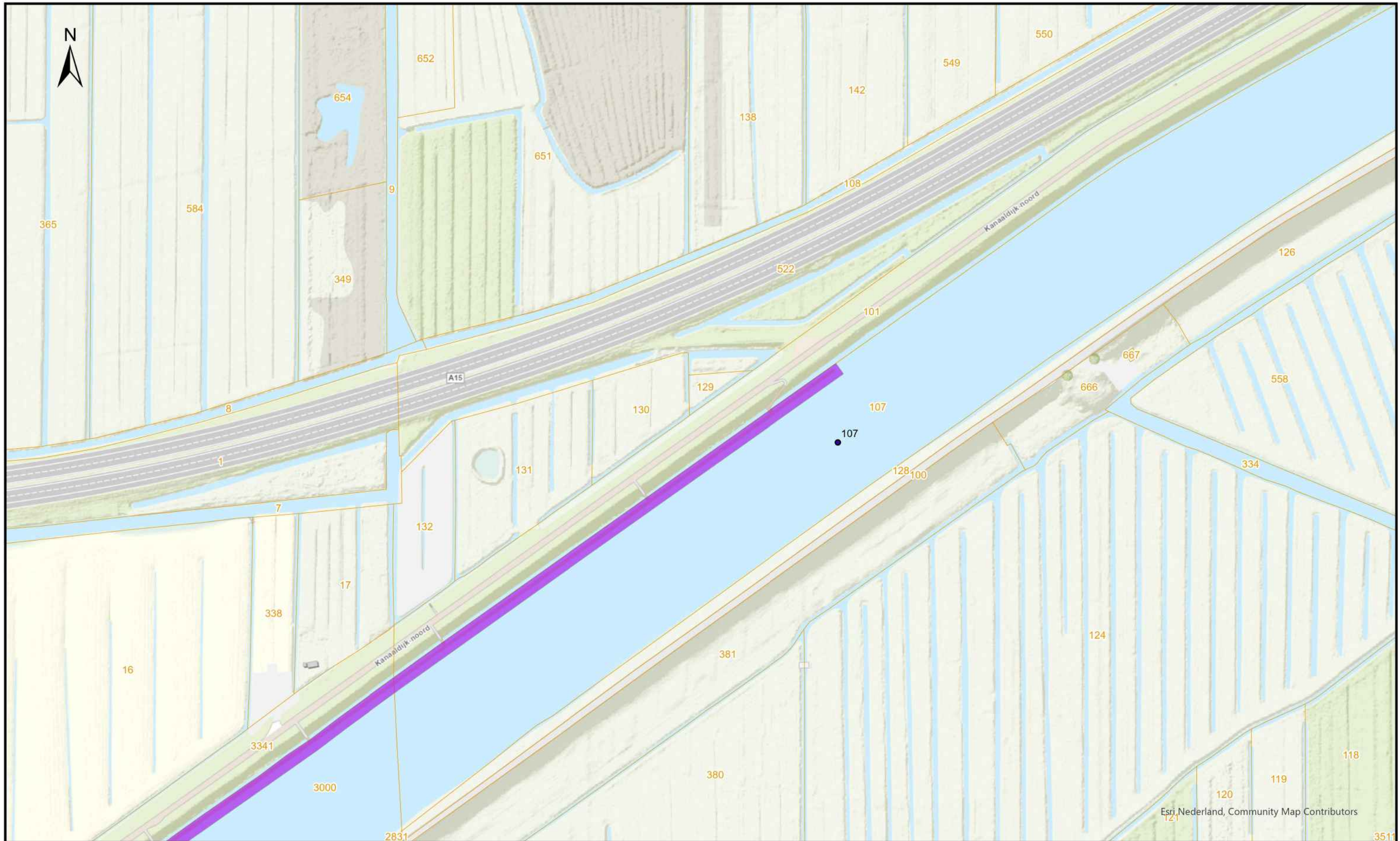
- Ligplaatszone handmatig voortbewogen vaartuigen
- Ligplaatszone motorboten



**Ligplaatszones kaart 73 Hardinxveld**

Getekend: ave	Volgblad 73 van 75	
Datum: 22-02-2024	Schaal: 1:2.000	Formaat: A3

Hoewel bij de samenstelling van deze kaart de grootste zorgvuldigheid is betracht, kan Waterschap Rivierenland niet garanderen dat de informatie compleet, actueel en/of accuraat is. Waterschap Rivierenland aanvaardt dan ook geen enkele aansprakelijkheid voor schade ontstaan door gebruik van de informatie van deze kaart.



**Legenda**

- Ligplaatszones IV t/m VIII
- Horecagelegenheden en passantenhavens
- Jachthavens
- Jachtwerven

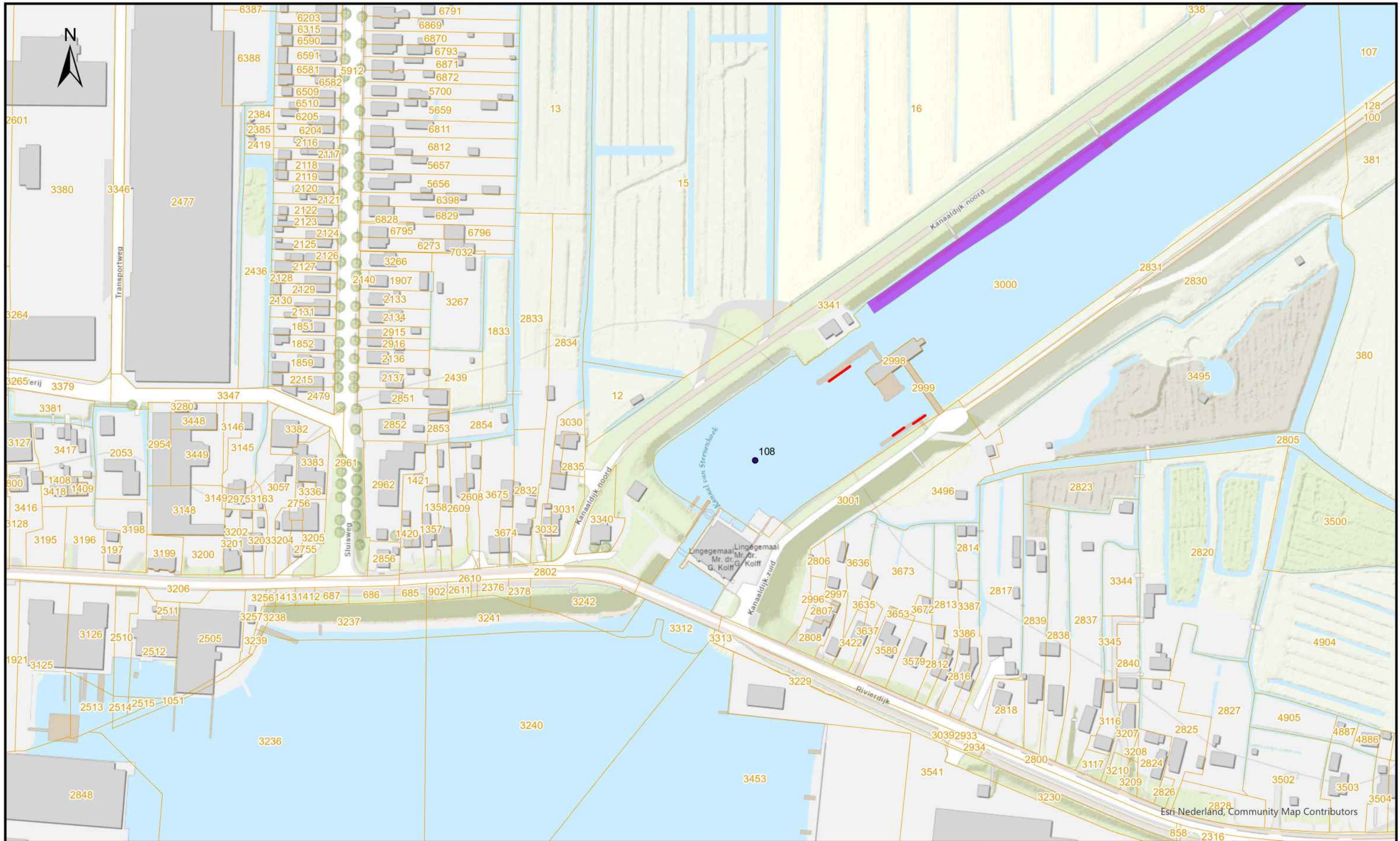
- Beroepsvaart
- Veerponten
- Woonschepen
- Geen ligplaatsbeleid
- Waterschap Rivierenland

- Ligplaatsen I t/m III
- Ligplaatszone handmatig voortbewogen vaartuigen
- Ligplaatszone motorboten



<b>Ligplaatszones kaart 74 Hardinxveld</b>		
Getekend:ave	Volgblad 74 van 75	
Datum:22-02-2024	Schaal:1:2.000	Formaat: A3

Hoewel bij de samenstelling van deze kaart de grootste zorgvuldigheid is betracht, kan Waterschap Rivierenland niet garanderen dat de informatie compleet, actueel en/of accuraat is. Waterschap Rivierenland aanvaardt dan ook geen enkele aansprakelijkheid voor schade ontstaan door gebruik van de informatie van deze kaart.



- Legenda**
- Ligplaatszones IV t/m VIII
    - Horecagelegenheden en passantenhavens
    - Jachthavens
    - Jachtwerven
  - Beroepsvaart
    - Veerponten
    - Woonschepen
    - Geen ligplaatsbeleid
    - Waterschap Rivierenland
  - Ligplaatsen I t/m III
    - Ligplaatszone handmatig voortbewogen vaartuigen
    - Ligplaatszone motorboten



<b>Ligplaatszones kaart 75 Hardinxveld</b>		
Getekend:ave	Volgblad 75 van 75	
Datum:22-02-2024	Schaal:1:2.000	Formaat: A3

Hoewel bij de samenstelling van deze kaart de grootste zorgvuldigheid is betracht, kan Waterschap Rivierenland niet garanderen dat de informatie compleet, actueel en/of accuraat is. Waterschap Rivierenland aanvaardt dan ook geen enkele aansprakelijkheid voor schade ontstaan door gebruik van de informatie van deze kaart.