




© DD324.

Esri Nederland, beeldmateriaal.nl

Schaal: 1:500 - Datum: 11/25/2022 - Versie: 1.0

**Perceelinformatie**

Perceelnummer: **DDW00D001084G0000** Perceel opp: 31.605 m<sup>2</sup>  
 Eigenaar: Waterschap Rivierenland (bruin/oranje gearceerd gedeelte).

-  Huidig perceel
-  Huidige keurzonering
-  Kadastrale grenzen



 Verkoop

Zaaknummer:  
 GPN: Dijkpaal: **DD323.**  
 Aankoop: ..... m<sup>2</sup> Verkoop: 20 m<sup>2</sup>  
 Zakelijk recht: 0 m<sup>2</sup>  
 Werkstrook TIG: 0 m<sup>2</sup>

**Dijkversterking  
 Neder - Betuwe**  
 Grondverwerving  
 Deeltraject 2

\* Oppervlaktes zijn weergegeven als kadastraal oppervlak

