

















### Legenda

-  Drinkwaterwinning
-  Betuwelijn
-  Schuytgraaf
-  landgoed Danenberg
-  park 15
-  Bergerden
-  Meinerswijk
-  Park Lingezege
-  Waalsprong
-  Westerraam
-  Zetten-Zuid
-  dijkteruglegging Lent
-  ruilverkaveling
-  begrenzing projectgebied

Kaart 16 - Ruimtelijke ontwikkelingen  
indicatieve ligging

schaal: 1 = 120000 0 0,6 1,2 1,8 2,4 km

projectcode: TL217-1  
 versie: 16\_03  
 datum: 16-11-2011  
 getekend: M. Duinaveld MSc.  
 gecontroleerd: E.T.H. van Wee  
 gedrukt: E.T.H. van Wee

