



Waterschap  
**Rivierenland**

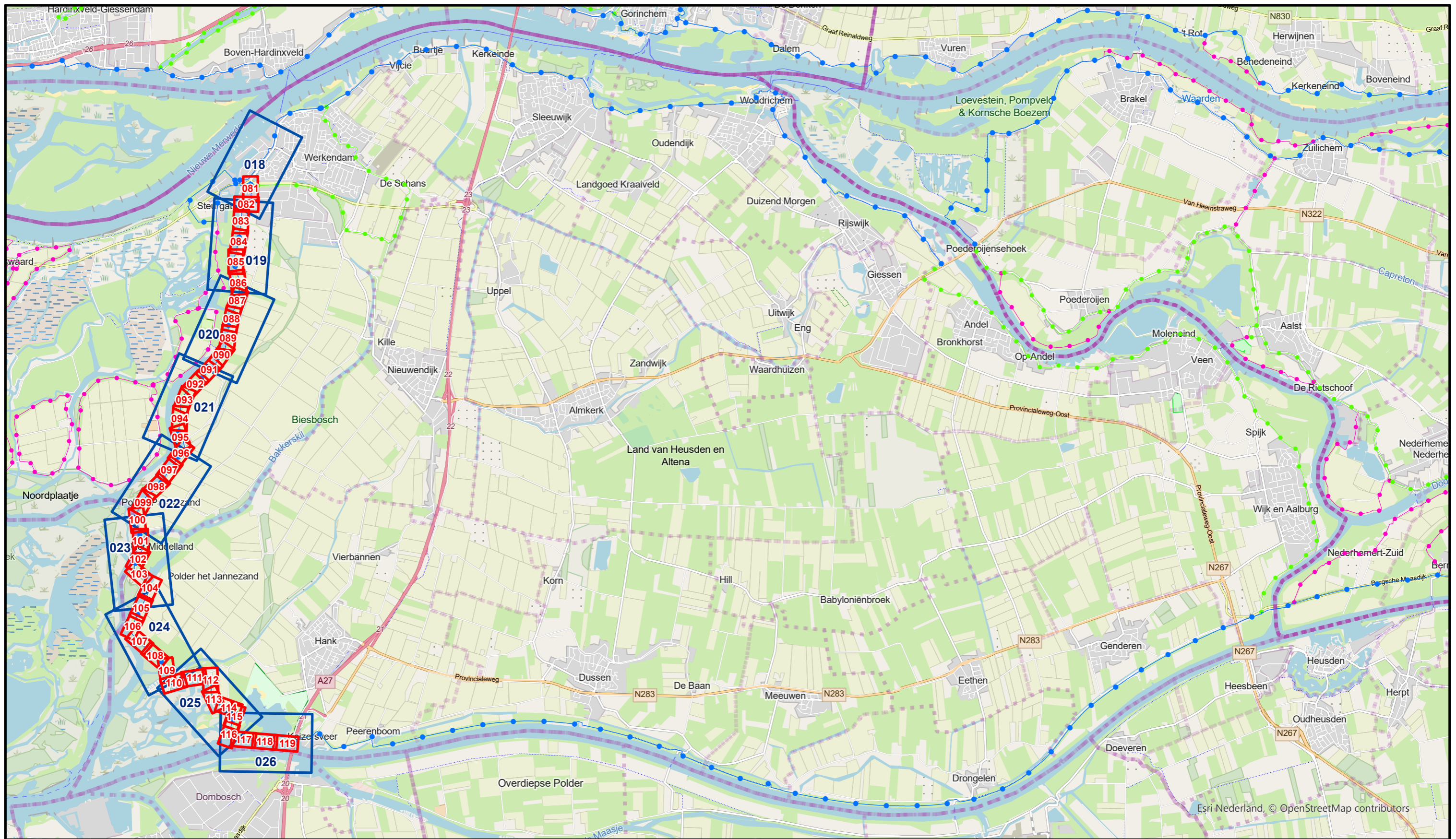
Afgedamde Maas, Merwededijken, Bergsche Maas  
Legger Primaire Waterkering Project Steurgatdijk

Dijkpaaltraject Land van Altena (LA000. – LA570.)

Legger Primaire Waterkering Project Steurgatdijk  
Dijkpaaltraject Land van Altena (LA000. – LA570.)

## Inhoud

- Overzichtskaart (1:60.000)
- Overzichtsblad (1:5.000)
- Situatiebladen (1:1.000)
- Dwarsprofielen (1:250)
- Lengteprofielen (1:2.000/1:100)



Esri Nederland, © OpenStreetMap contributors



### Legenda

- Situatieblad 1:1000 met bladnummer
- Situatieblad 1:5000 met bladnummer



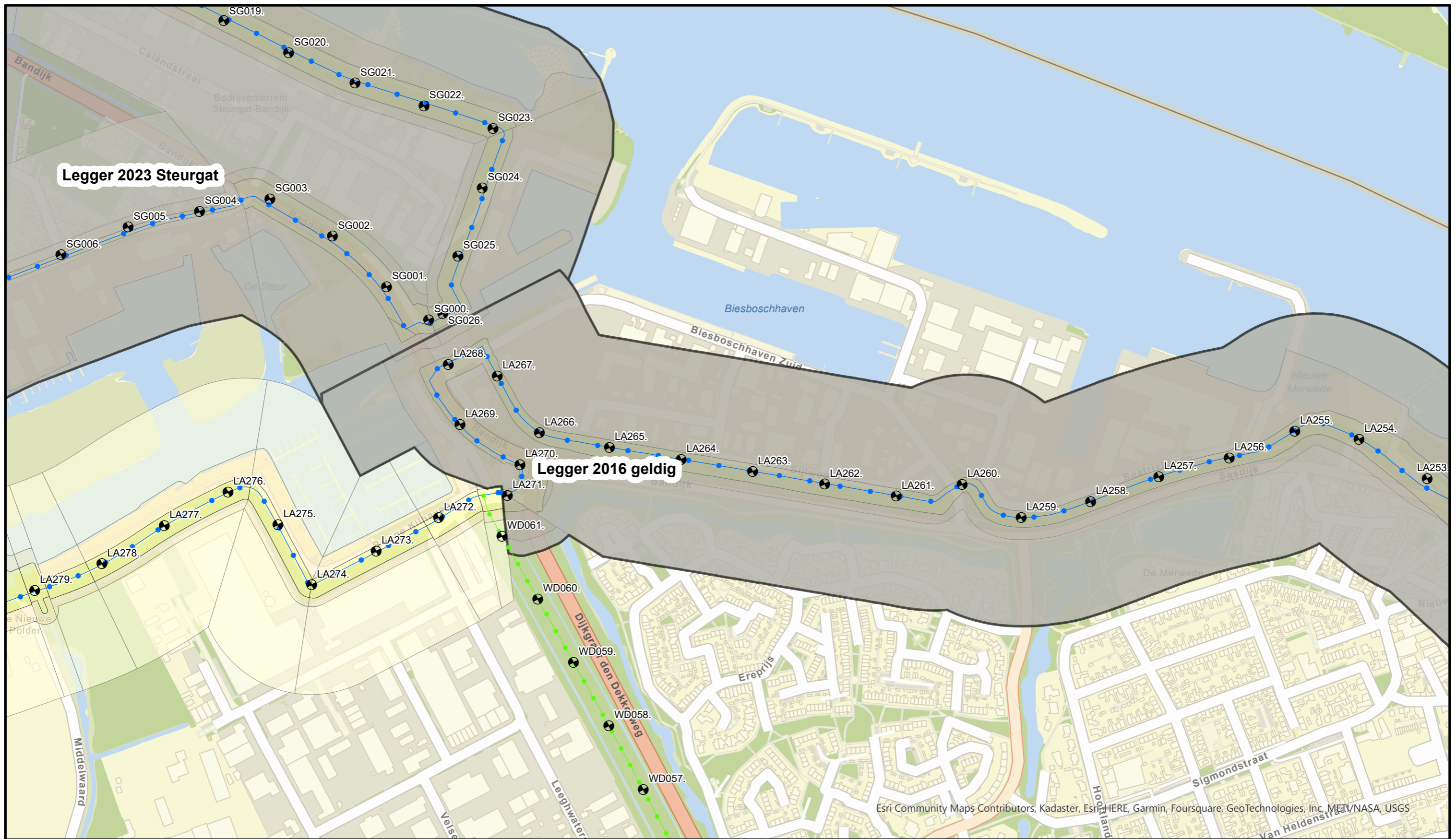
**Waterschap  
Rivierenland**

Bezoekadres: De Blomboogerd 1  
4003 BX, Tiel  
tel: (0344) 64 90 90  
URL: [www.waterschaprivierenland.nl](http://www.waterschaprivierenland.nl)

Postadres: Postbus 599

Legger : Land van Altena

Onderdeel : Overzichtskaart project Steurgatdijk		
Dijkpaaltraject : LA	Datum : 2024	Blad : 001 van : 001
Getekend : T-DAM		Status : Concept
Opname datum : -		Versie : -
Besluitnr. : zie 1:1000 bladen		Schaal : 1:60.000
Tekeningnr. : Land van Altena		Formaat : A3



**Legger 2023 Steurgat**

**Legger 2016 geldig**

Esri Community Maps Contributors, Kadaster, Esri, HERE, Garmin, Foursquare, GeoTechnologies, Inc, MET/NASA, USGS



**Waterkering Soort:**

- Primaire Waterkeringen
- Hoge grond
- Regionale waterkeringen
- Overige waterkeringen
- Waterkering Rijkswaterstaat

- Waterstaatswerk
- Bescheringszone
- Buitenbescheringszone
- + Dijkpalen

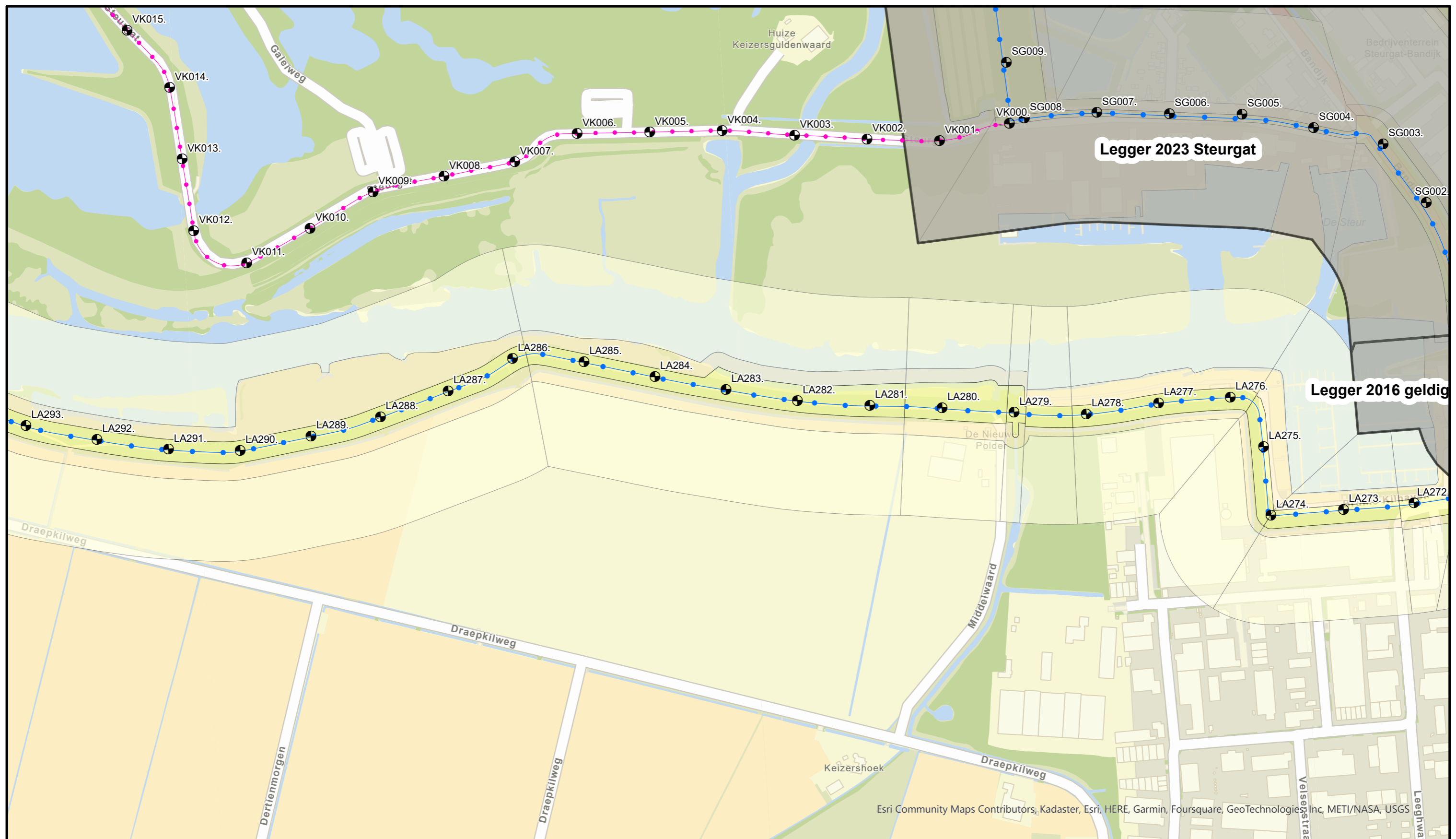


**Waterschap  
Rivierenland**

Bezoekadres: Postadres:  
De Blomboogerd 1 Postbus 599  
4003 AN, Tiel Postbus 599  
4000 AN, Tiel  
tel: (0344) 64 90 90  
URL: [www.waterschaprivierenland.nl](http://www.waterschaprivierenland.nl)

Legger : Land van Altena

Onderdeel : Overzichtsbladen 1 : 5000		Datum : 2024	Blad : 018	van : 038
Dijkpaaltraject : LA		Getekend : T-DAM	Status : Concept	
Opname datum : -		Versie : -		
Besluitnr. : zie 1:1000 bladen		Schaal : 1:5000		
Tekeningnr. : 018		Formaat : A3		



Esri Community Maps Contributors, Kadaster, Esri, HERE, Garmin, Foursquare, GeoTechnologies Inc, METI/NASA, USGS



**Waterkering Soort:**

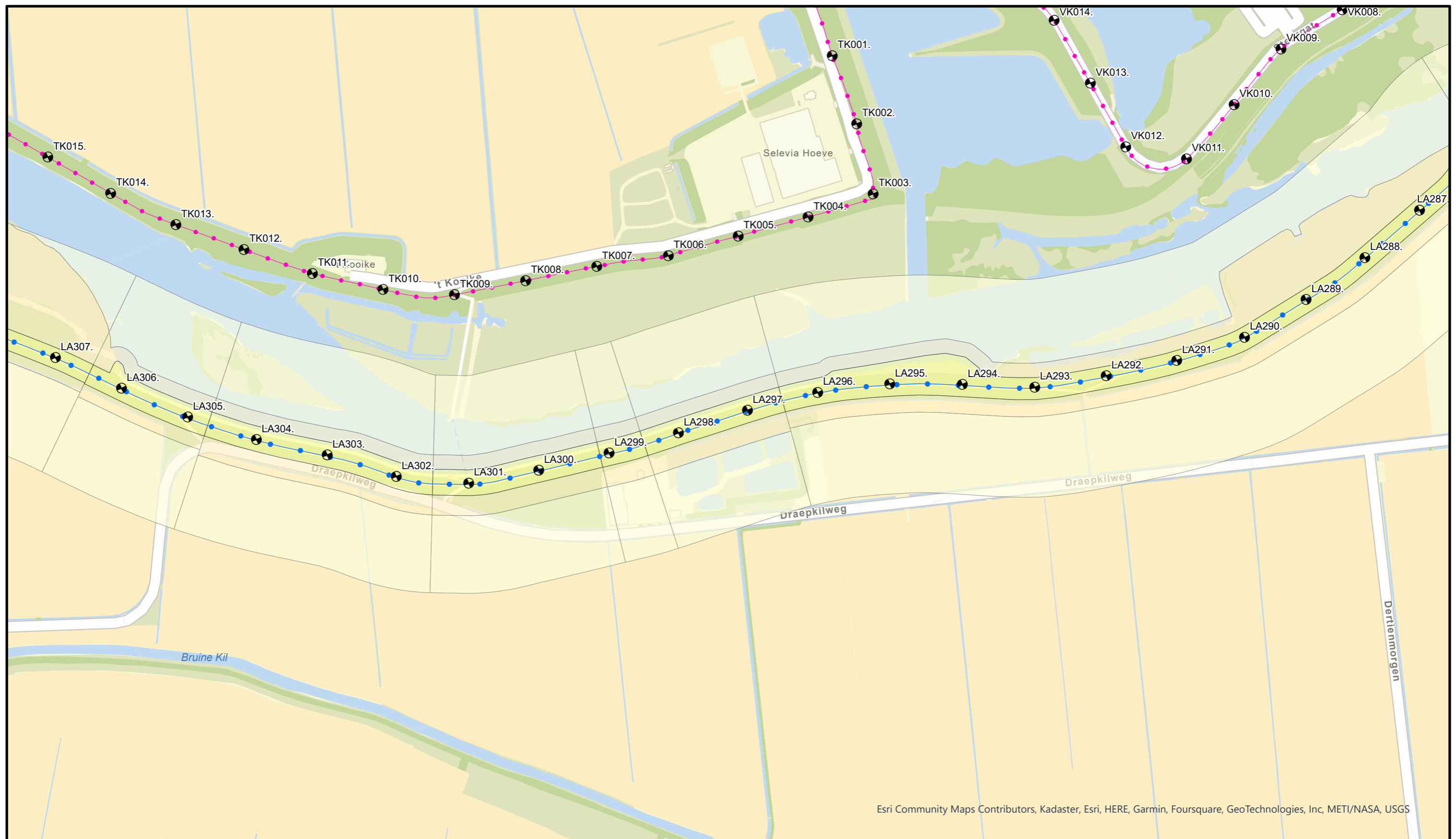
- Primaire Waterkeringen
- Hoge grond
- Regionale waterkeringen
- Overige waterkeringen
- Waterkering Rijkswaterstaat

- Waterstaatswerk
- Beschermingszone
- Buitenbeschermingszone
- ⊕ Dijkpalen



Waterschap  
**Rivierenland**  
Bezoekadres: De Blomboogerd 1  
4003 AN, Tiel  
tel: (0344) 64 90 90  
URL: [www.waterschaprivierenland.nl](http://www.waterschaprivierenland.nl)  
Postadres: Postbus 599  
4000 AN, Tiel

Legger : Land van Altena		
Onderdeel : Overzichtsbladen 1 : 5000		
Dijkpaaltraject : LA	Datum : 2024	Blad : 019 van : 038
Getekend : T-DAM		Status : Concept
Opname datum : -		Versie : -
Besluitnr. : zie 1:1000 bladen		Schaal : 1:5000
Tekeningnr. : 019		Formaat : A3



Esri Community Maps Contributors, Kadaster, Esri, HERE, Garmin, Foursquare, GeoTechnologies, Inc, METI/NASA, USGS



**Waterkering Soort:**

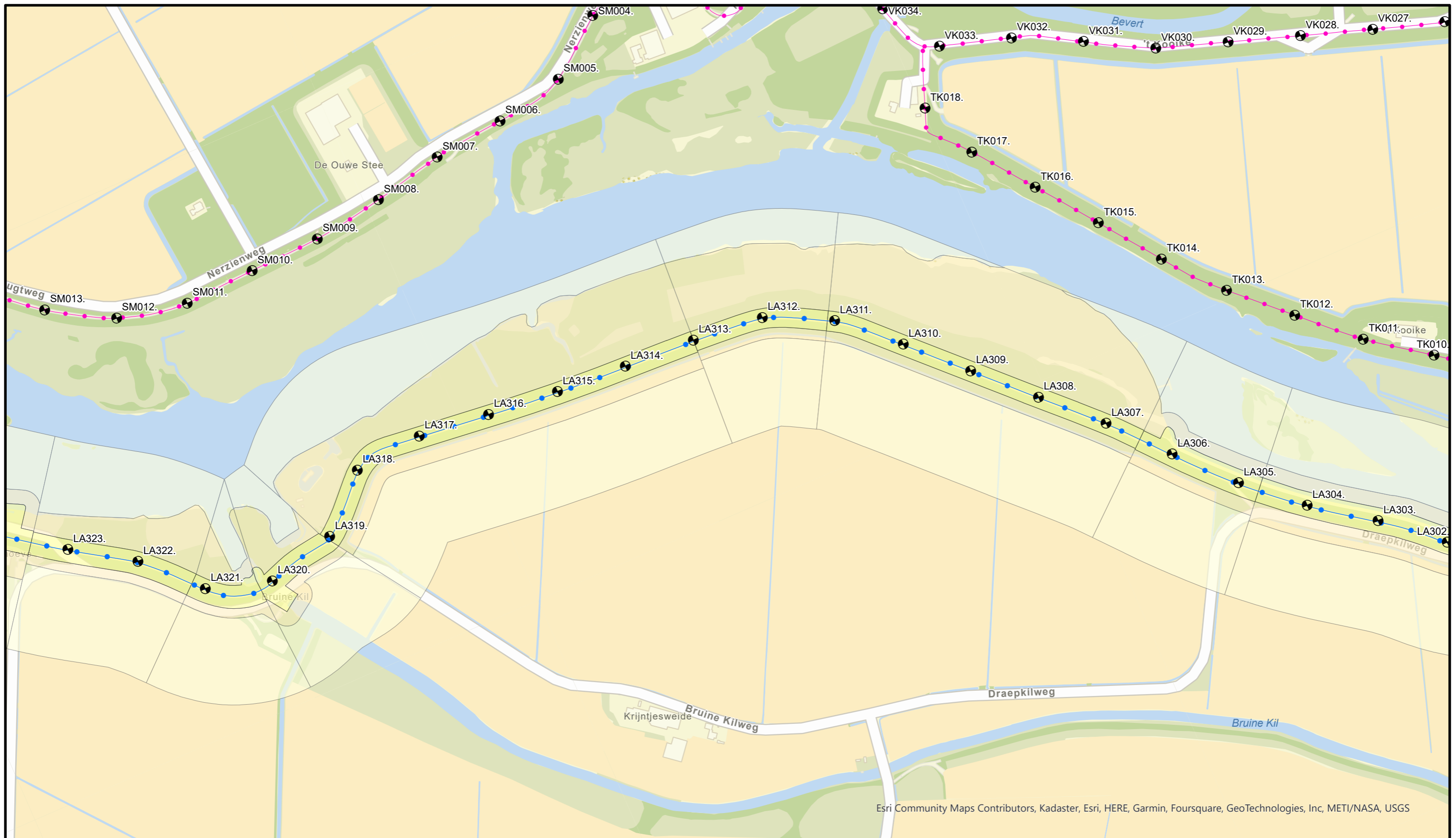
- Primaire Waterkeringen
- Hoge grond
- Regionale waterkeringen
- Overige waterkeringen
- Waterkering Rijkswaterstaat

- Waterstaatswerk
- Beschermingszone
- Buitenbeschermingszone
- + Dijkpalen



**Waterschap Rivierenland**  
 Bezoekadres: De Blomboogerd 1, 4003 AN, Tiel  
 Postadres: Postbus 599, 4000 AN, Tiel  
 tel: (0344) 64 90 90  
 URL: [www.waterschaprivierenland.nl](http://www.waterschaprivierenland.nl)

Legger : Land van Altena		
Onderdeel : Overzichtsbladen 1 : 5000		
Dijkpaaltraject : LA	Datum : 2024	Blad : 020 van : 038
Getekend : T-DAM		Status : Concept
Opname datum : -		Versie : -
Besluitnr. : zie 1:1000 bladen		Schaal : 1:5000
Tekeningnr. : 020		Formaat : A3



Esri Community Maps Contributors, Kadaster, Esri, HERE, Garmin, Foursquare, GeoTechnologies, Inc, METI/NASA, USGS



**Waterkering Soort:**

- Primaire Waterkeringen
- Hoge grond
- Regionale waterkeringen
- Overige waterkeringen
- Waterkering Rijkswaterstaat

- Waterstaatswerk
- Beschermingszone
- Buitenbeschermingszone
- + Dijkpalen



**Waterschap  
Rivierenland**

Bezoekadres: De Blomboogerd 1  
4003 AN, Tiel  
tel: (0344) 64 90 90  
URL: [www.waterschaprivierenland.nl](http://www.waterschaprivierenland.nl)

Postadres: Postbus 599  
4000 AN, Tiel

Legger : Land van Altena

Onderdeel : Overzichtsbladen 1 : 5000

Dijkpaaltraject : LA

Getekend : T-DAM

Opname datum : -

Besluitnr. : zie 1:1000 bladen

Tekeningnr. : 021

Datum :

2024

-

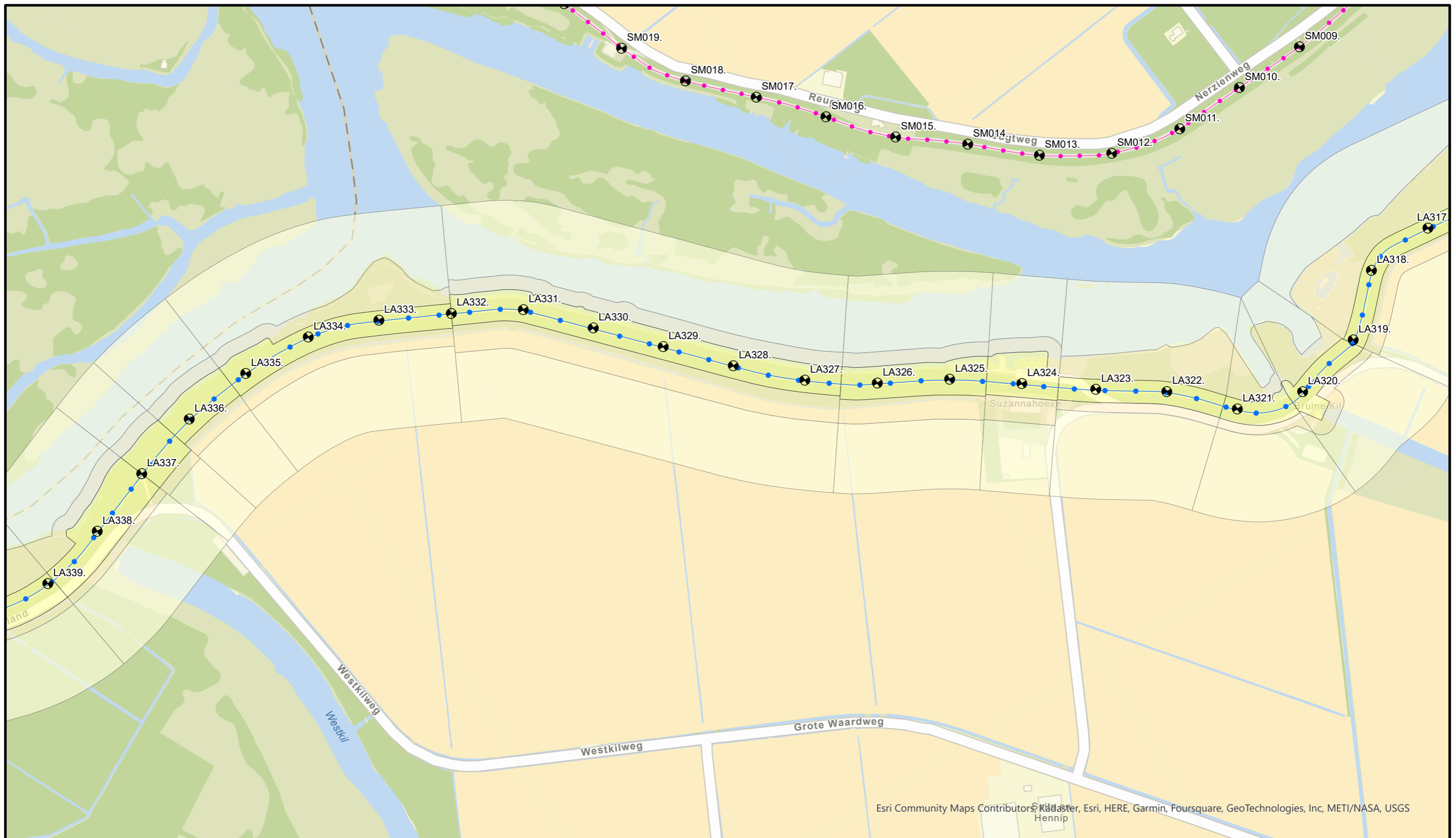
Blad : 021 van : 038

Status : Concept


Versie : -

Schaal : 1:5000

Formaat : A3



Esri Community Maps Contributors, Kaartster, Esri, HERE, Garmin, Foursquare, GeoTechnologies, Inc, METI/NASA, USGS



**Waterkering Soort:**

- Primaire Waterkeringen
- Hoge grond
- Regionale waterkeringen
- Overige waterkeringen
- Waterkering Rijkswaterstaat

- Waterstaatswerk
- Beschermingszone
- Buitenbeschermingszone
- ⊕ Dijkpalen



**Waterschap  
Rivierenland**

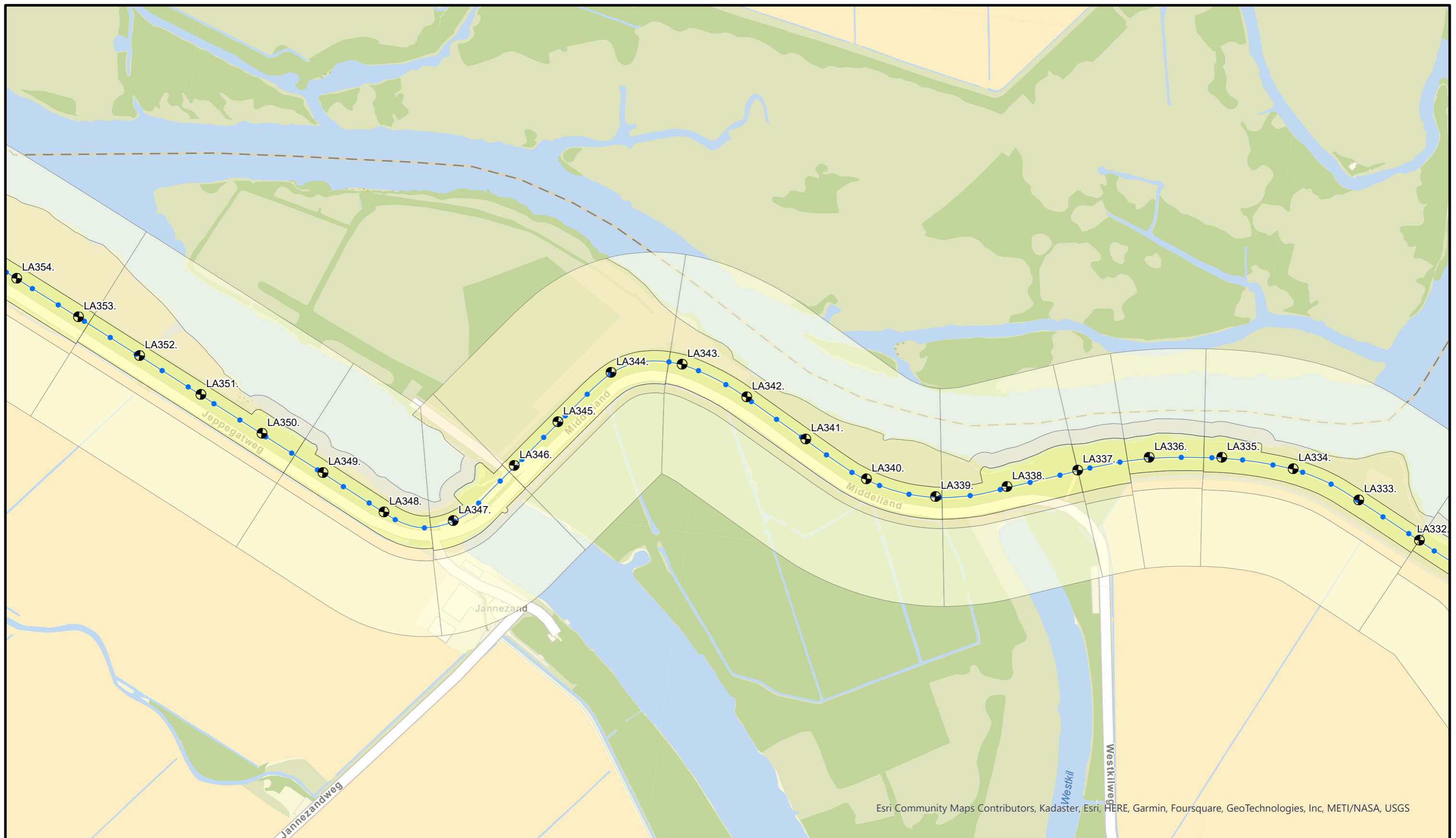
Bezoekadres: De Blomboogerd 1  
4003 AN, Tiel  
tel: (0344) 64 90 90  
URL: [www.waterschaprivierenland.nl](http://www.waterschaprivierenland.nl)

Postadres: Postbus 599  
4000 AN, Tiel

Legger : Land van Altena

Onderdeel : Overzichtsbladen 1 : 5000		Datum : 2024	Blad : 022 van : 038
Dijkpaaltraject : LA		Getekend : T-DAM	Status : Concept
Opname datum : -		Versie : -	
Besluitnr. : zie 1:1000 bladen		Schaal : 1:5000	
Tekeningnr. : 022		Formaat : A3	





Esri Community Maps Contributors, Kadaster, Esri, HERE, Garmin, Foursquare, GeoTechnologies, Inc, METI/NASA, USGS



**Waterkering Soort:**

- Primaire Waterkeringen
- - - Hoge grond
- Regionale waterkeringen
- Overige waterkeringen
- Waterkering Rijkswaterstaat

- Waterstaatswerk
- Beschermingszone
- Buitenbeschermingszone
- + Dijkpalen



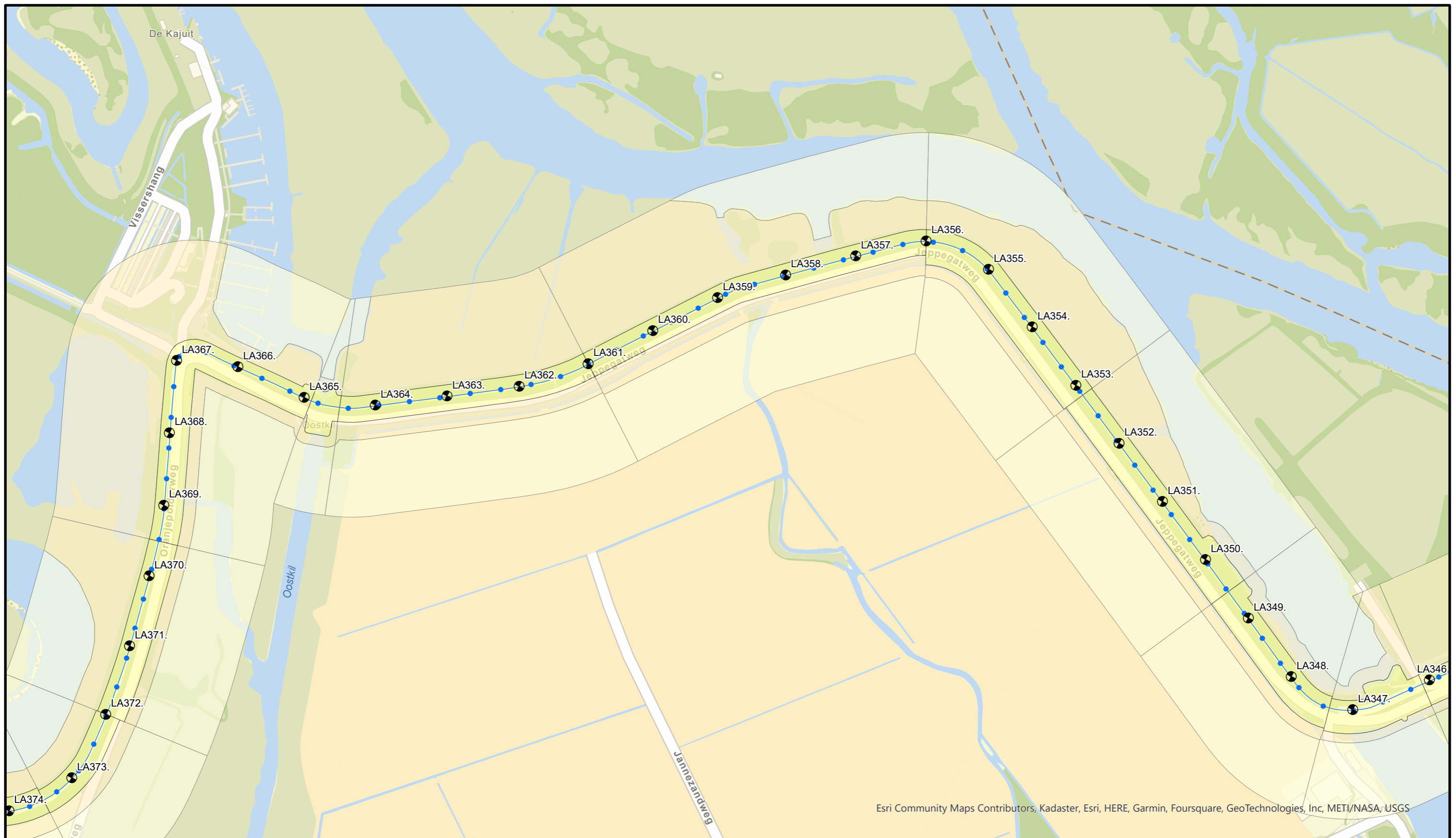
**Waterschap  
Rivierenland**

Bezoekadres: De Blomboogerd 1  
4003 AN, Tiel  
tel: (0344) 64 90 90  
URL: [www.waterschaprivierenland.nl](http://www.waterschaprivierenland.nl)

Postadres: Postbus 599  
4000 AN, Tiel

Legger : Land van Altena

Onderdeel : Overzichtsbladen 1 : 5000		Datum : 2024	Blad : 023 van : 038
Dijkpaaltraject : LA		Getekend : T-DAM	Status : Concept
Opname datum : -		Versie : -	
Besluitnr. : zie 1:1000 bladen		Schaal : 1:5000	
Tekeningnr. : 023		Formaat : A3	



Esri Community Maps Contributors, Kadaster, Esri, HERE, Garmin, Foursquare, GeoTechnologies, Inc, METI/NASA, USGS



**Waterkering Soort:**

- Primaire Waterkeringen
- - - Hoge grond
- Regionale waterkeringen
- Overige waterkeringen
- Waterkering Rijkswaterstaat

- Waterstaatswerk
- Bescheringszone
- Buitenbescheringszone
- Dijkpalen

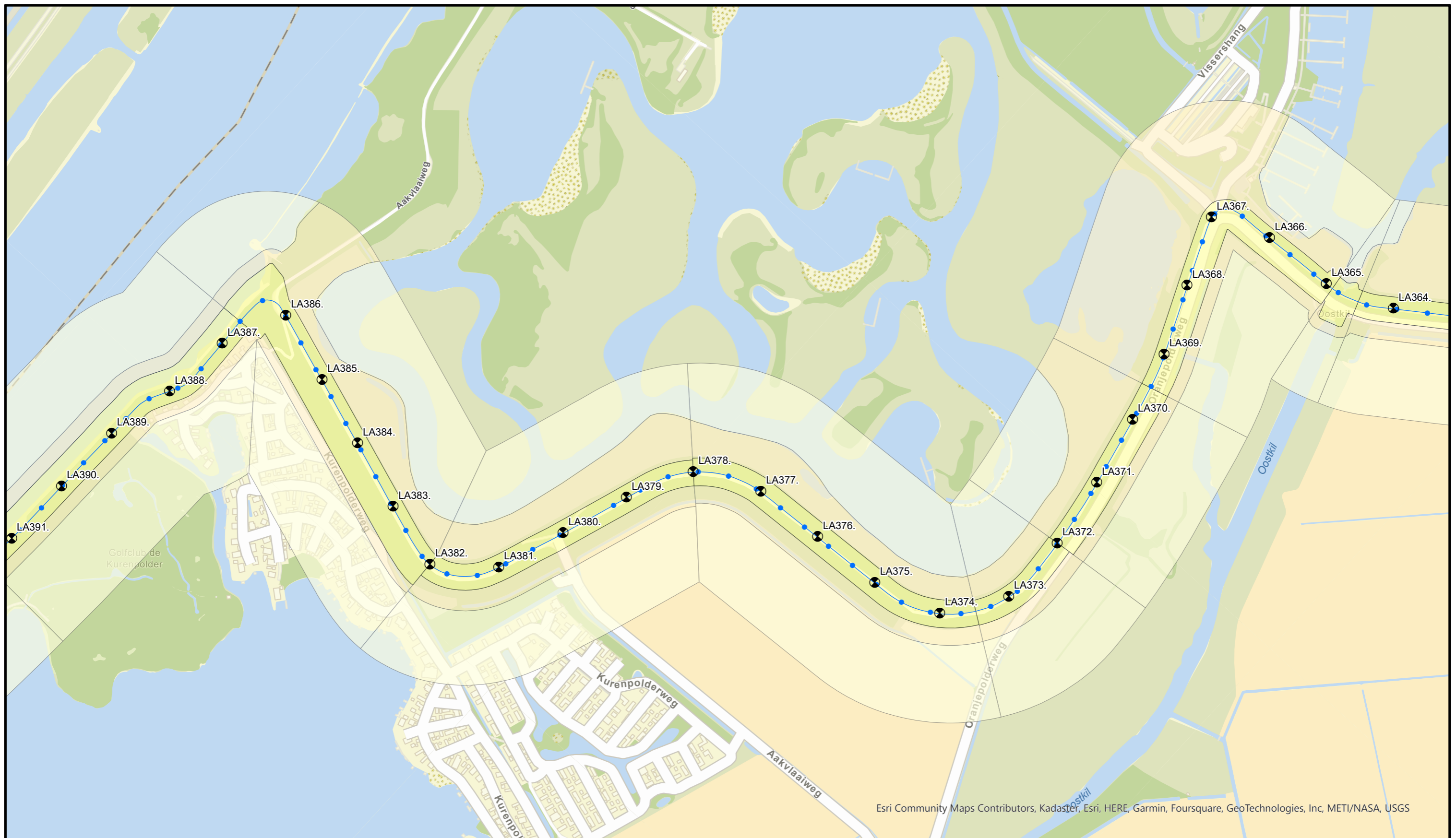


**Waterschap  
Rivierenland**

Bezoekadres: De Blomboogerd 1  
4003 AN, Tiel  
tel: (0344) 64 90 90  
URL: [www.waterschaprivierenland.nl](http://www.waterschaprivierenland.nl)

Postadres: Postbus 599  
4000 AN, Tiel

Legger : Land van Altena		
Onderdeel : Overzichtsbladen 1 : 5000		
Dijkpaaltraject : LA	Datum : 2024	Blad : 024 van : 038
Getekend : T-DAM		Status : Concept
Opname datum : -		Versie : -
Besluitnr. : zie 1:1000 bladen		Schaal : 1:5000
Tekeningnr. : 024		Formaat : A3



Esri Community Maps Contributors, Kadaster, Esri, HERE, Garmin, Foursquare, GeoTechnologies, Inc, METI/NASA, USGS



**Waterkering Soort:**

- Primaire Waterkeringen
- Hoge grond
- Regionale waterkeringen
- Overige waterkeringen
- Waterkering Rijkswaterstaat
- Waterstaatswerk
- Beschermingszone
- Buitenbeschermingszone
- Dijkpalen



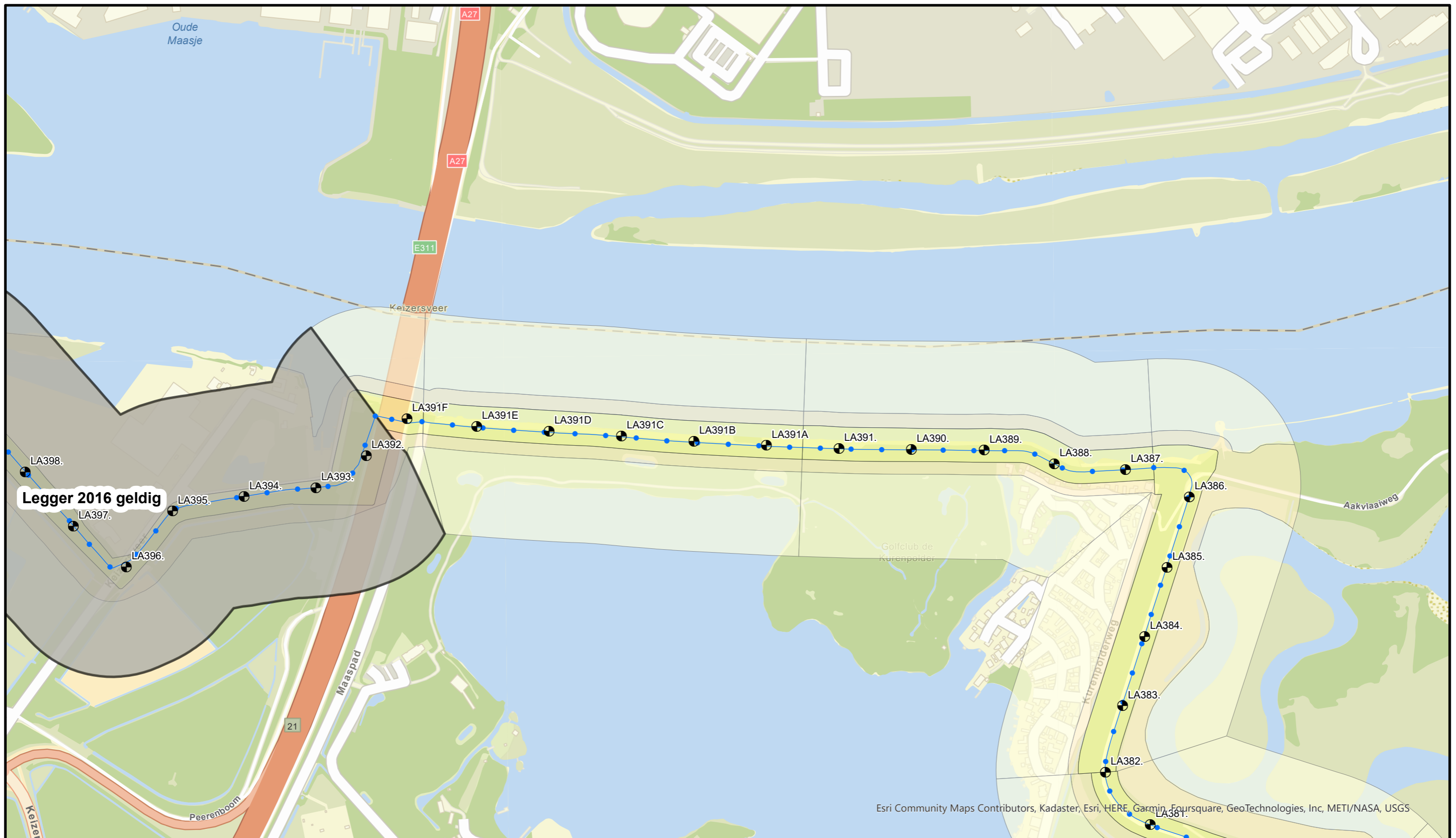
**Waterschap  
Rivierenland**

Bezoekadres: De Blomboogerd 1  
4003 AN, Tiel  
tel: (0344) 64 90 90  
URL: [www.waterschaprivierenland.nl](http://www.waterschaprivierenland.nl)

Postadres: Postbus 599  
4000 AN, Tiel

Legger : Land van Altena

Onderdeel : Overzichtsbladen 1 : 5000		Datum : 2024	Blad : 025 van : 038
Dijkpaaltraject : LA		Getekend : T-DAM	Status : Concept
Opname datum : -		Versie : -	
Besluitnr. : zie 1:1000 bladen		Schaal : 1:5000	
Tekeningnr. : 025		Formaat : A3	



Esri Community Maps Contributors, Kadaster, Esri, HERE, Garmin, Foursquare, GeoTechnologies, Inc, METI/NASA, USGS



**Waterkering Soort:**

- Primaire Waterkeringen
- Hoge grond
- Regionale waterkeringen
- Overige waterkeringen
- Waterkering Rijkswaterstaat

- Waterstaatswerk
- Beschermingszone
- Buitenbeschermingszone
- + Dijkpalen



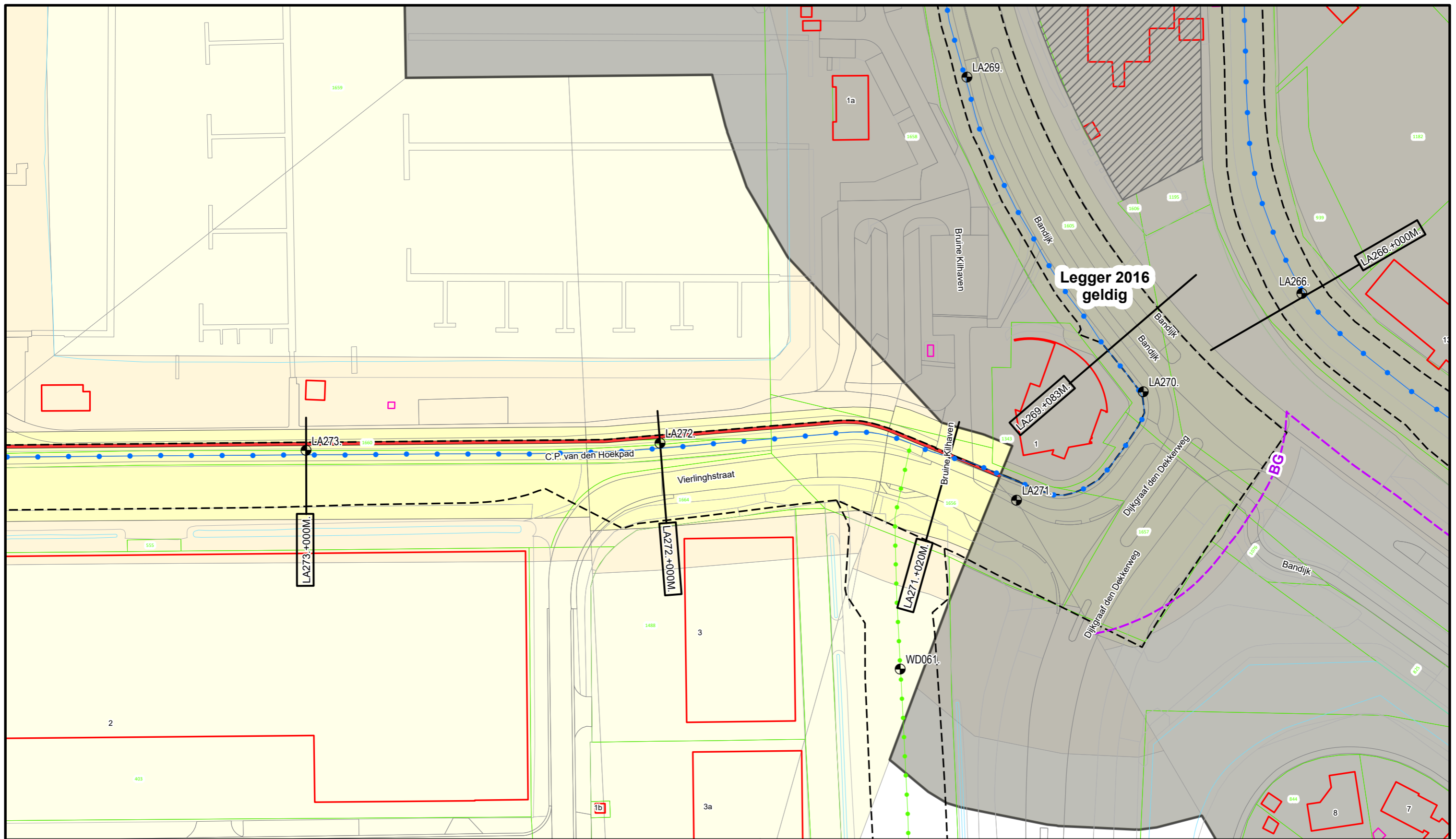
**Waterschap  
Rivierenland**

Bezoekadres: De Blomboogerd 1  
4003 AN, Tiel  
tel: (0344) 64 90 90  
URL: [www.waterschaprivierenland.nl](http://www.waterschaprivierenland.nl)

Postadres: Postbus 599  
4000 AN, Tiel

Legger : Land van Altena

Onderdeel : Overzichtsbladen 1 : 5000		Datum : 2024	Blad : 026 van : 038
Dijkpaaltraject : LA		Getekend : T-DAM	Status : Concept
Opname datum : -		Versie : -	
Besluitnr. : zie 1:1000 bladen		Schaal : 1:5000	
Tekeningnr. : 026		Formaat : A3	



**Legger 2016  
geldig**

<ul style="list-style-type: none"> <li> Dijkpalen</li> <li> Bouwgrans</li> <li> Primaire waterkering</li> <li> Regionale waterkering</li> <li> BUT; BIT</li> <li> Wandconstructie</li> </ul>	<ul style="list-style-type: none"> <li> Drainageput</li> <li> Leggervlak</li> <li> Waterstaatswerk</li> <li> Buitenbeschermingszone</li> <li> Beschermingszone</li> </ul>
--	---

Dwarsprofiel  
locatie

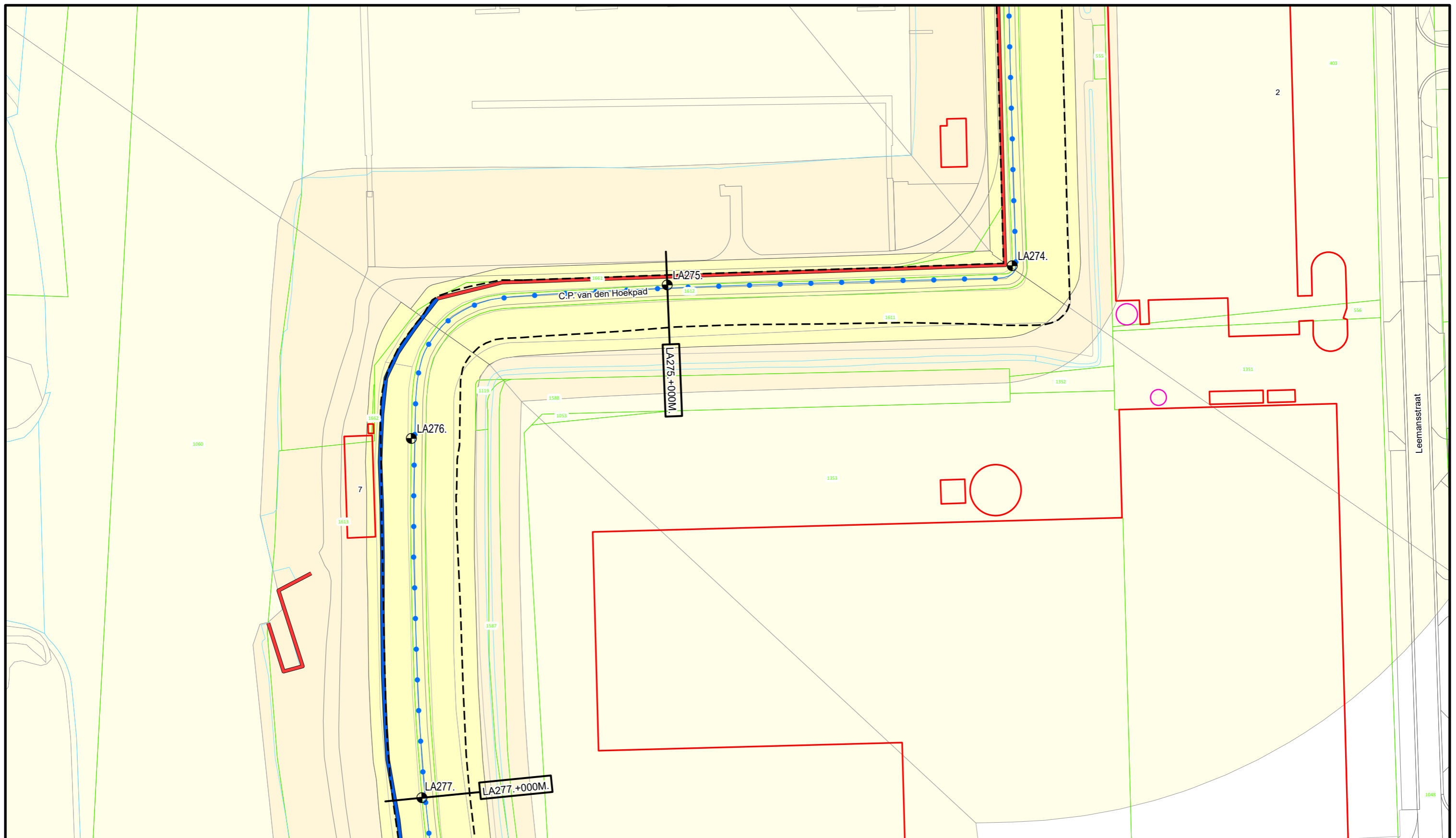


**Waterschap  
Rivierenland**

Bezoekadres: De Blomboogerd 1  
4003 AN, Tiel  
tel: (0344) 64 90 90  
URL: [www.waterschaprivierenland.nl](http://www.waterschaprivierenland.nl)

Postadres: Postbus 599  
4003 AN, Tiel

Legger : Land van Altena	
Onderdeel : Situatie Legger	
Dijkpaaltraject : LA	Datum : 2024
Getekend : T-DAM	Blad : 081 van : 172
Opname datum : 2021	Status : Concept
Bestuurnr. : 2023027993	Versie : -
Tekeningnr. : LA081	Schaal : 1:1000
	Formaat : A3



- Dijkpalen
- Primaire waterkering
- BUT; BIT
- Kwelscherm
- Wandconstructie
- Drainageput
- Waterstaatswerk
- Buitenbescheringszone
- Bescheringszone

DR011.+090M

Dwarsprofiel  
locatie



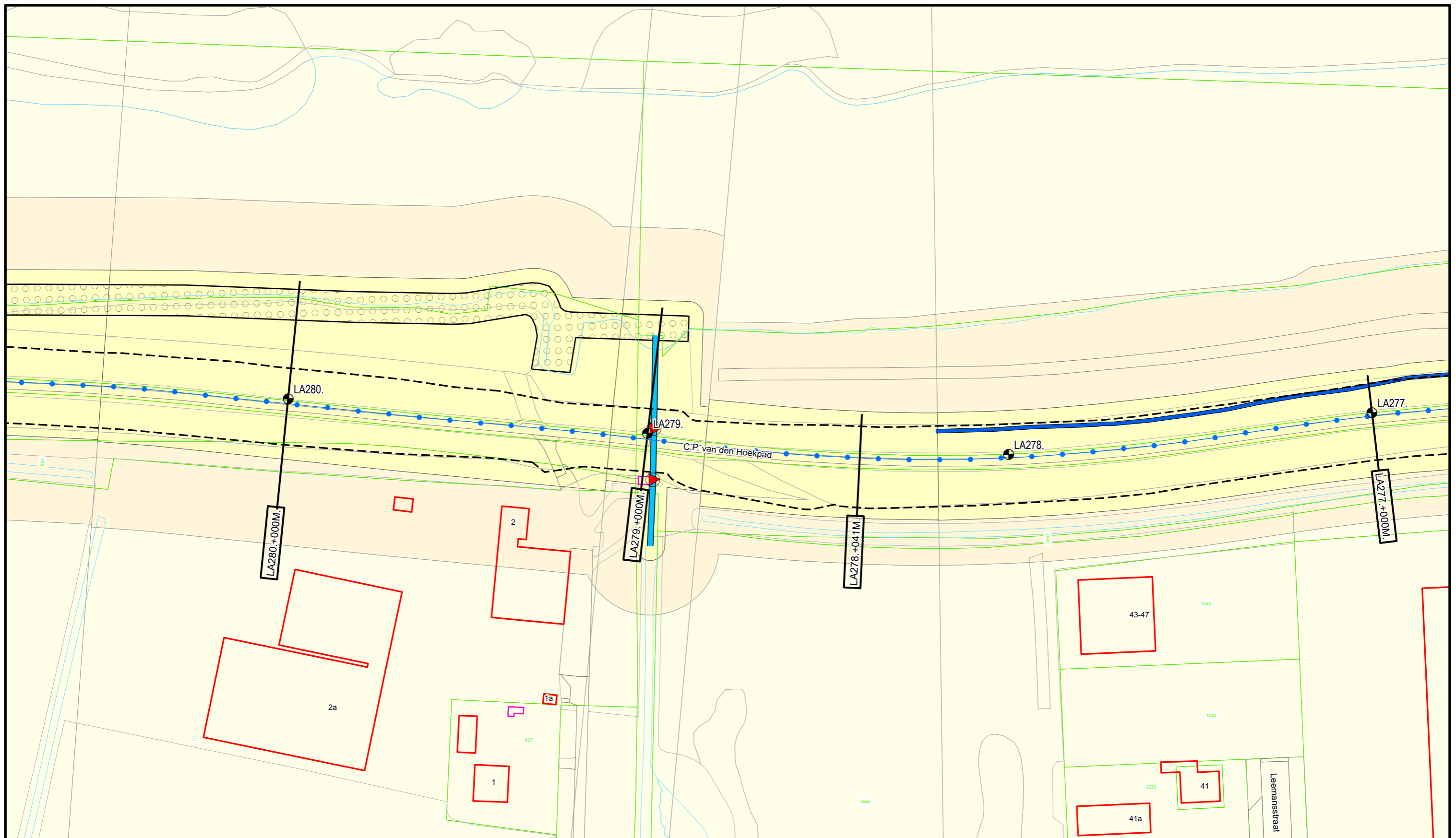
Bezoekadres: De Blomboogerd 1  
4003 AN, Tiel  
tel: (0344) 64 90 90  
URL: [www.waterschaprivierenland.nl](http://www.waterschaprivierenland.nl)

Postadres: Postbus 599

Legger : Land van Altena

Onderdeel : Situatie Legger

Dijkpaaltraject : LA	Datum : 2024	Blad : 082 van : 172
Getekend : T-DAM	Status : Concept	
Opname datum : 2021	Versie : -	
Besluitnr. : 2023027993	Schaal : 1:1000	
Tekeningnr. : LA082	Formaat : A3	



- Dijkpalen
- Primaire waterkering
- BUT; BIT
- Afsluitmiddel
- Kwelscherm

- Typekruising**
- Duiker
  - Drainageput
  - Toplaag Losgestort Materiaal
  - Waterstaatswerk
  - Buitenbeschermingszone
  - Beschermingszone

DR011.+090M

Dwarsprofiel  
locatie

  
**Waterschap  
Rivierenland**

Bezoekadres: De Blomboogerd 1  
4003 AN, Tiel  
tel: (0344) 64 90 90  
URL: [www.waterschaprivierenland.nl](http://www.waterschaprivierenland.nl)

Postadres: Postbus 599  
4003 AN, Tiel

Legger : Land van Altena

Onderdeel : Situatie Legger

Dijkpaaltraject : LA

Getekend : T-DAM

Opname datum : 2021

Besluitnr. : 2023027993

Tekeningnr. : LA083

Datum : 2024

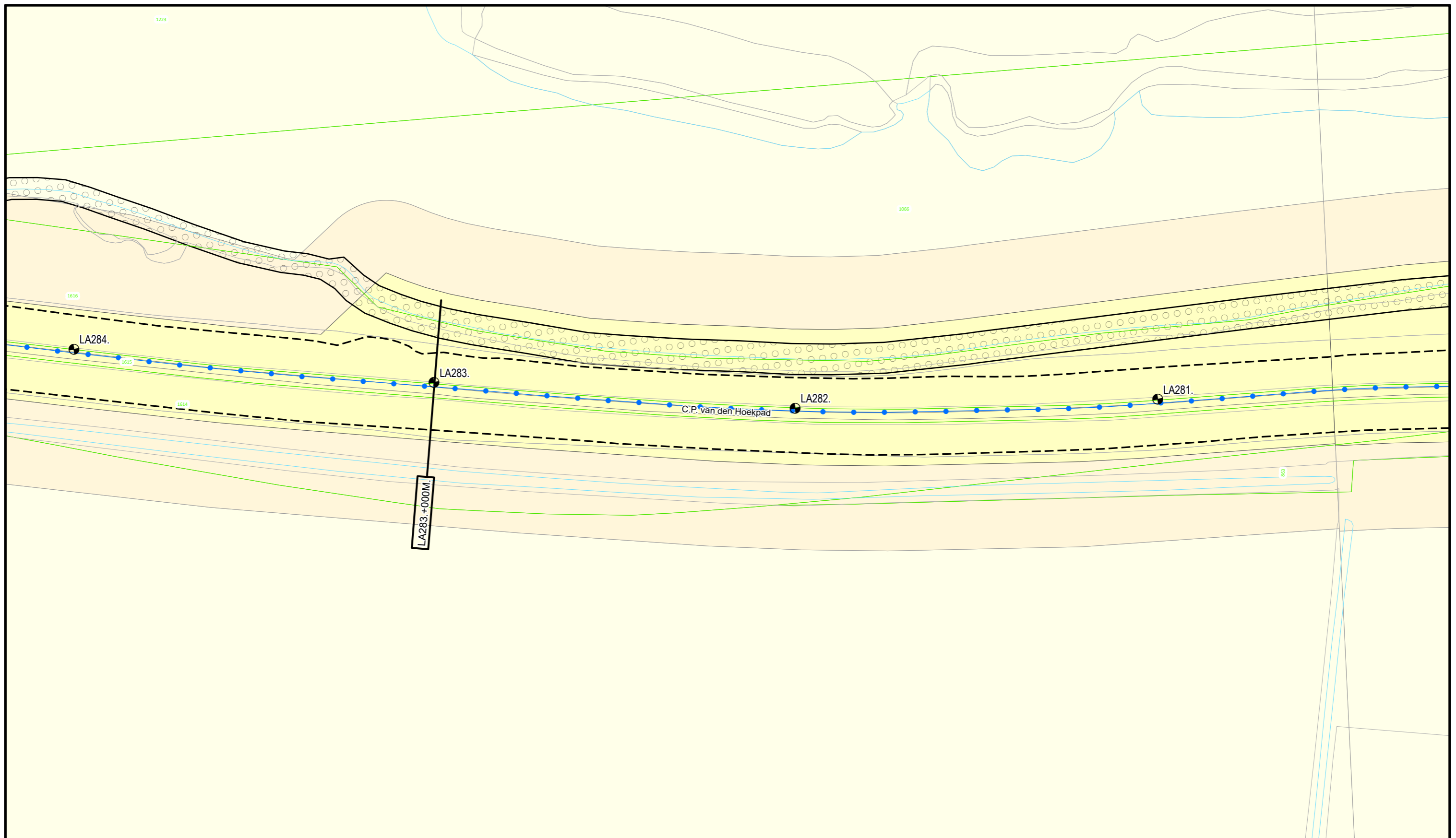
Blad : 083 van : 172









Status : Concept

Versie : -

Schaal : 1:1000

Formaat : A3



-  Dijkpalen
-  Primaire waterkering
-  BUT; BIT
-  Drainageput
-  Toplaag Losgestort Materiaal
-  Waterstaatswerk
-  Buitenbeschermingszone
-  Beschermingszone

DR011.+090M

Dwarsprofiel  
locatie



**Waterschap  
Rivierenland**

Bezoekadres: De Blomboogerd 1  
4003 AN, Tiel  
tel: (0344) 64 90 90  
URL: [www.waterschaprivierenland.nl](http://www.waterschaprivierenland.nl)

Postadres: Postbus 599  
4003 AN, Tiel

Legger : Land van Altena

Onderdeel : Situatie Legger

Dijkpaaltraject : LA

Getekend : T-DAM

Opname datum : 2021

Besluitnr. : 2023027993

Tekeningnr. : LA084

Datum :  
2024

Blad : 084 van : 172

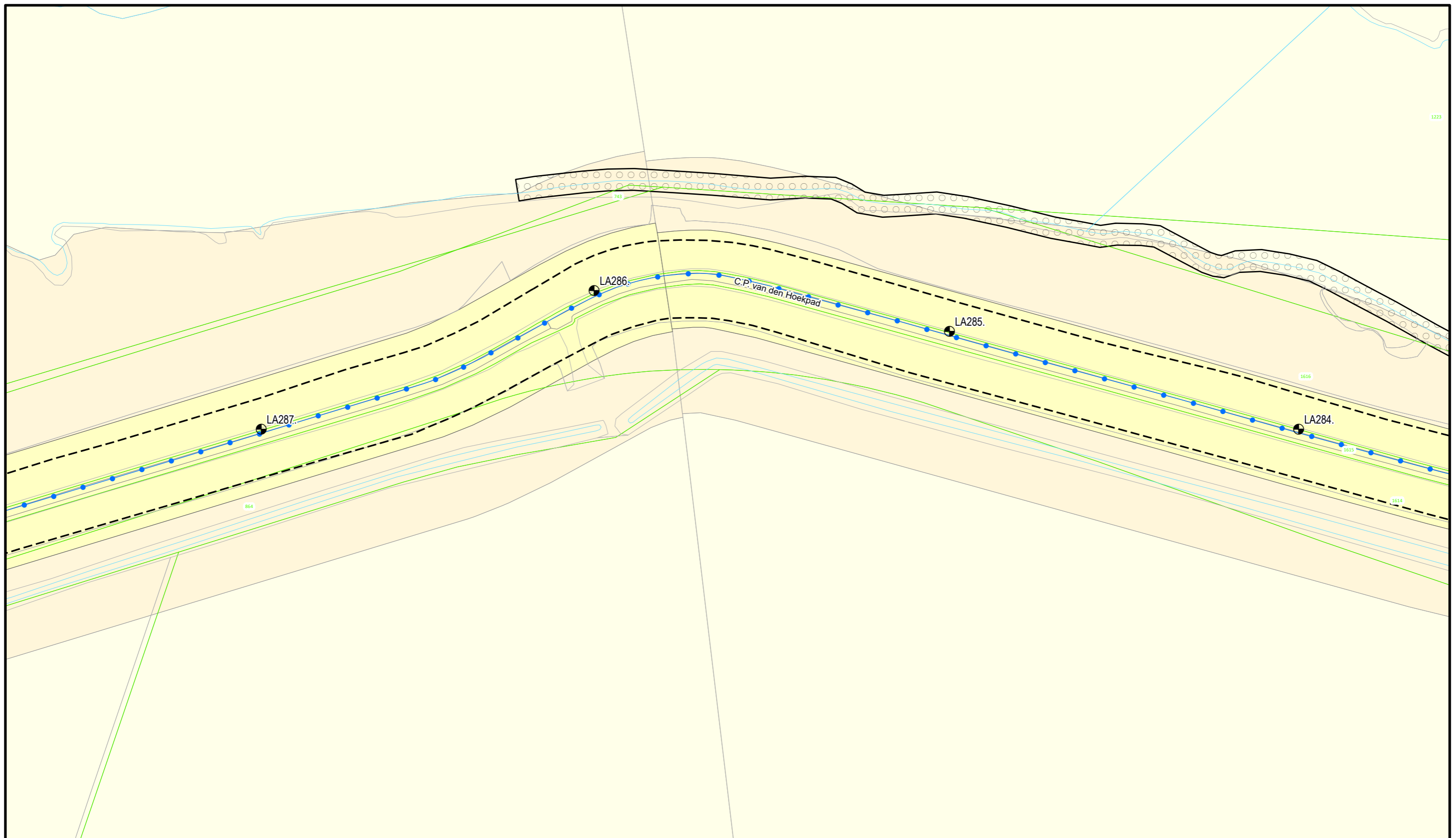
Status : Concept









Versie : -

Schaal : 1:1000

Formaat : A3





-  Dijkpaleen
-  Primaire waterkering
-  BUT; BIT
-  Drainageput
-  Toplaag Losgestort Materiaal
-  Waterstaatswerk
-  Buitenbeschermingszone
-  Beschermingszone

DR011.+090M

Dwarsprofiel  
locatie



**Waterschap  
Rivierenland**

Bezoekadres: De Blomboogerd 1  
4003 AN, Tiel  
tel: (0344) 64 90 90  
URL: [www.waterschaprivierenland.nl](http://www.waterschaprivierenland.nl)

Postadres: Postbus 599

Legger : Land van Altena

Onderdeel : Situatie Legger

Dijkpaaltraject : LA

Getekend : T-DAM

Opname datum : 2021

Besluitnr. : 2023027993

Tekeningnr. : LA085

Datum : 2024

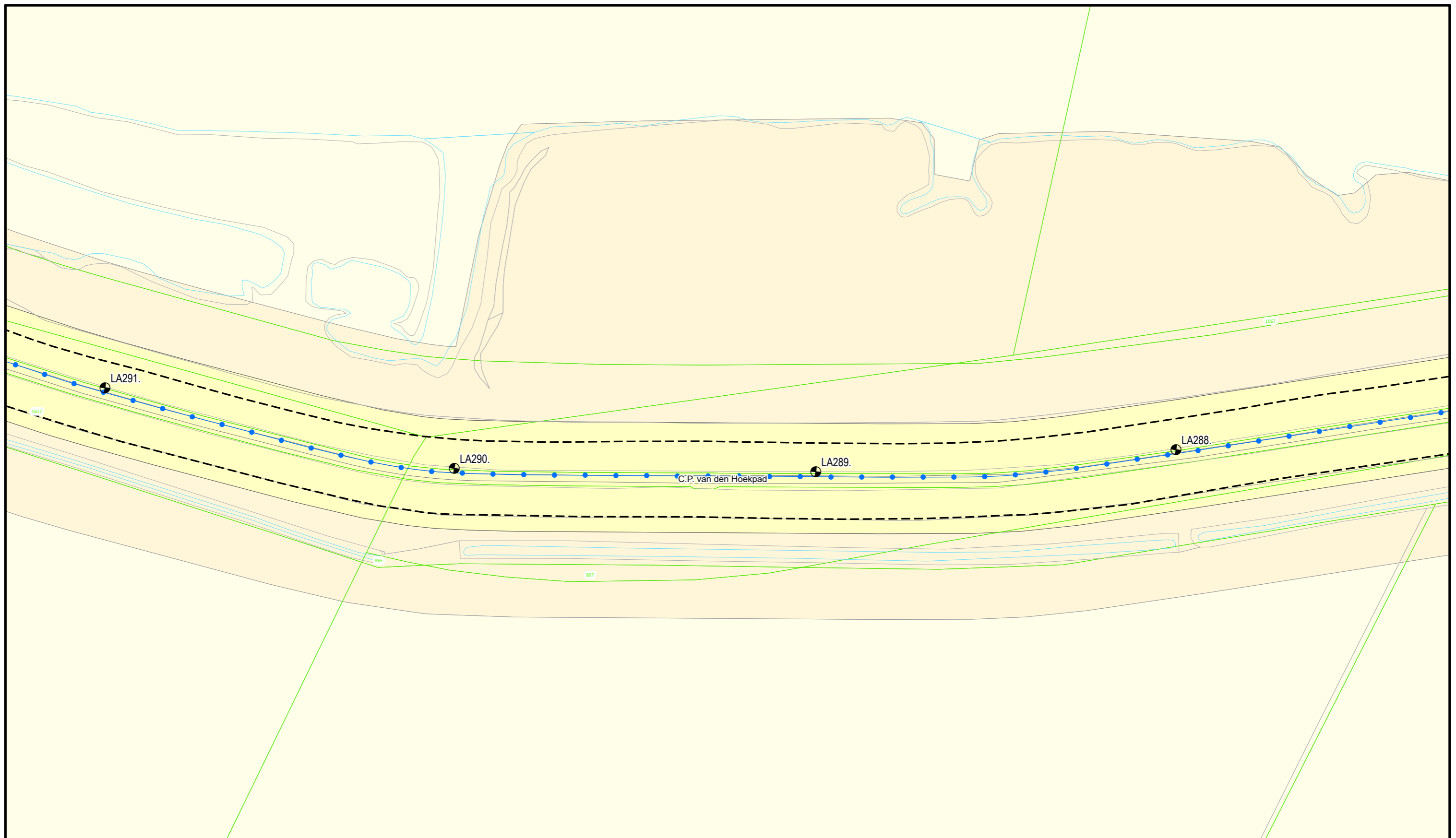
Blad : 085 van : 172








Status : Concept

Versie : -

Schaal : 1:1000

Formaat : A3



-  Dijkpalen
-  Primaire waterkering
-  BUT; BIT
-  Drainageput
-  Waterstaatswerk
-  Buitenbeschermingszone
-  Beschermingszone

DR011.+090M

Dwarsprofiel  
locatie



**Waterschap  
Rivierenland**

Bezoekadres: De Blomboogerd 1  
4003 AN, Tiel  
tel: (0344) 64 90 90  
URL: [www.waterschaprivierenland.nl](http://www.waterschaprivierenland.nl)

Postadres: Postbus 599

Legger : Land van Altena

Onderdeel : Situatie Legger

Dijkpaaltraject : LA

Getekend : T-DAM

Opname datum : 2021

Besluitnr. : 2023027993

Tekeningnr. : LA086

Datum :  
2024

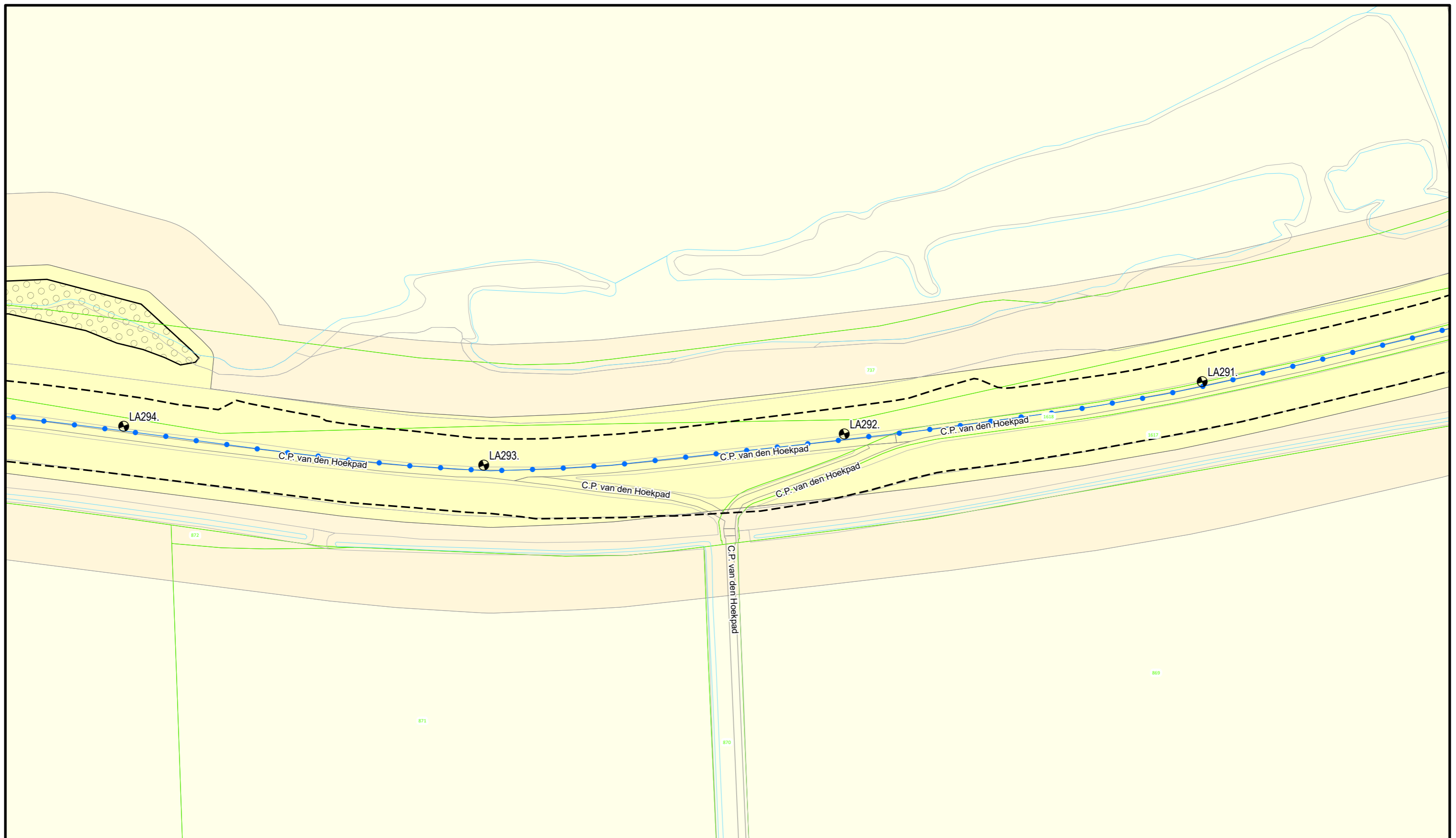
Blad : 086 van : 172









Status : Concept

Versie : -

Schaal : 1:1000

Formaat : A3



-  Dijkpalen
-  Primaire waterkering
-  BUT; BIT
-  Drainageput
-  Toplaag Losgestort Materiaal
-  Waterstaatswerk
-  Buitenbeschermingszone
-  Beschermingszone

DR011.+090M

Dwarsprofiel  
locatie



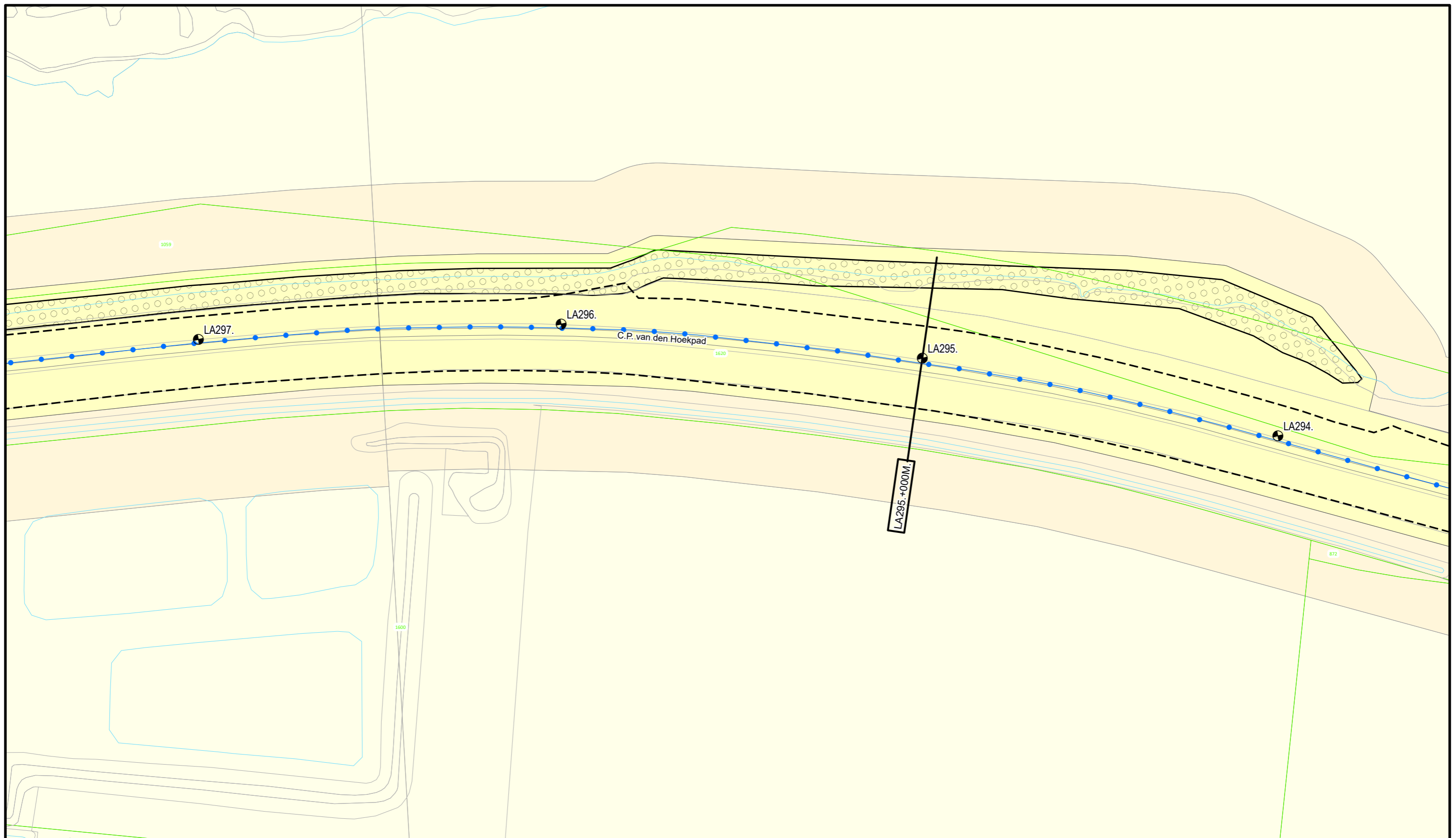
Bezoekadres: De Blomboogerd 1  
4003 AN, Tiel  
tel: (0344) 64 90 90  
URL: [www.waterschaprivierenland.nl](http://www.waterschaprivierenland.nl)









Postadres: Postbus 599

Legger : Land van Altena

Onderdeel : Situatie Legger

Dijkpaaltraject : LA	Datum : 2024	Blad : 087 van : 172
Getekend : T-DAM		Status : Concept
Opname datum : 2021		Versie : -
Besluitnr. : 2023027993		Schaal : 1:1000
Tekeningnr. : LA087		Formaat : A3



-  Dijkpalen
-  Primaire waterkering
-  BUT; BIT
-  Drainageput
-  Toplaag Losgestort Materiaal
-  Waterstaatswerk
-  Buitenbeschermingszone
-  Beschermingszone

DR011.+090M

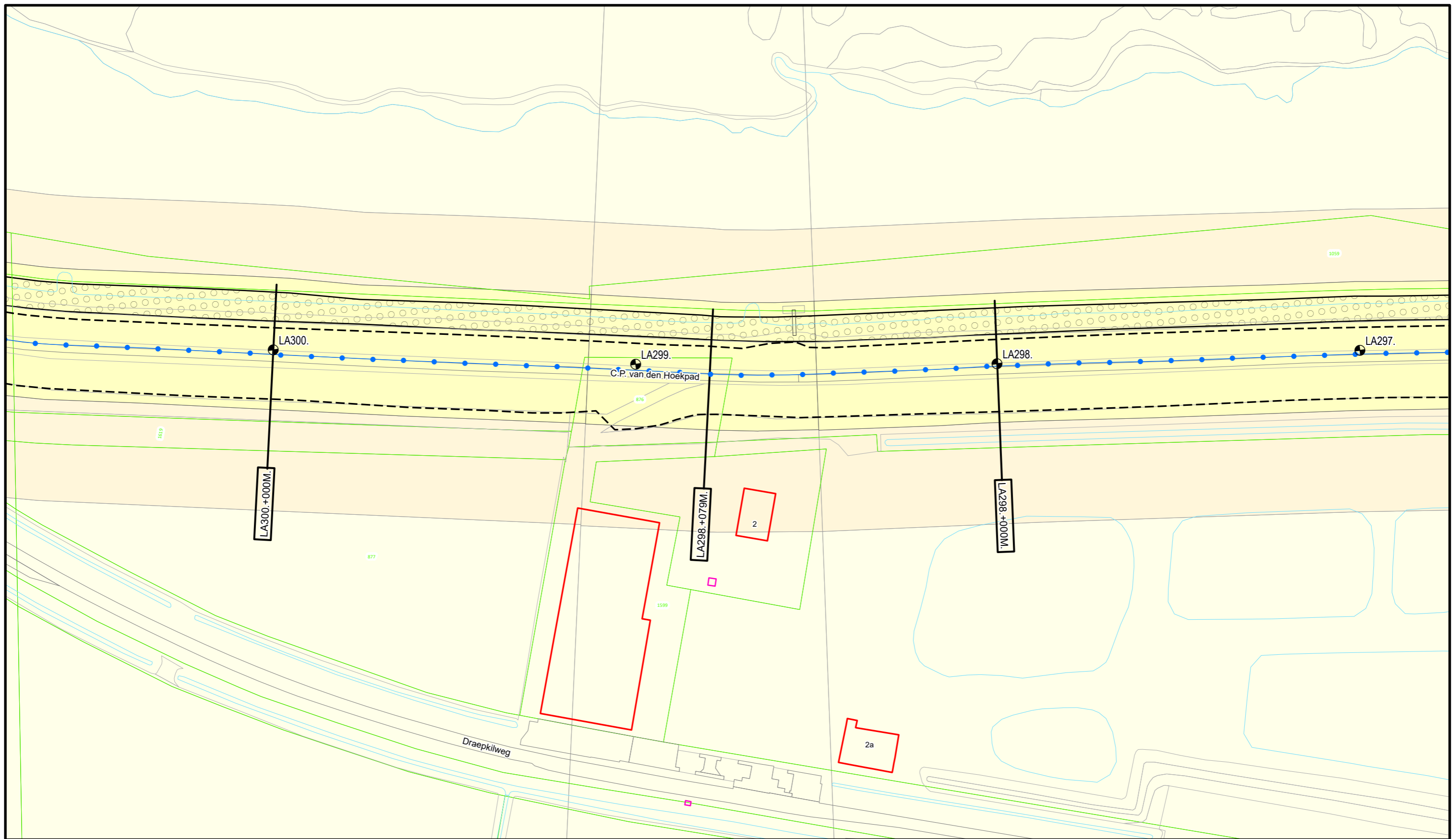
Dwarsprofiel  
locatie

**W**  
**Waterschap**  
**Rivierenland**

Bezoekadres: De Blomboogerd 1  
4003 AN, Tiel  
tel: (0344) 64 90 90  
URL: [www.waterschaprivierenland.nl](http://www.waterschaprivierenland.nl)

Postadres: Postbus 599

Legger : Land van Altena		
Onderdeel : Situatie Legger		
Dijkpaaltraject : LA	Datum : 2024	Blad : 088 van : 172
Getekend : T-DAM		Status : Concept
Opname datum : 2021		Versie : -
Besluitnr. : 2023027993		Schaal : 1:1000
Tekeningnr. : LA088		Formaat : A3



- Dijkpalen
- Primaire waterkering
- - - BUT; BIT
- Drainageput
- ⊞ Toplaag Losgestort Materiaal
- Waterstaatswerk
- Buitenbeschermingszone
- Beschermingszone

DR011.+090M

Dwarsprofiel  
locatie



Waterschap  
Rivierenland

Bezoekadres: De Blomboogerd 1  
4003 AN, Tiel  
tel: (0344) 64 90 90  
URL: www.waterschaprivierenland.nl

Postadres: Postbus 599  
4003 AN, Tiel

Legger : Land van Altena

Onderdeel : Situatie Legger

Dijkpaaltraject : LA

Datum : 2024

Blad : 089 van : 172

Getekend : T-DAM

Status : Concept

Opname datum : 2021

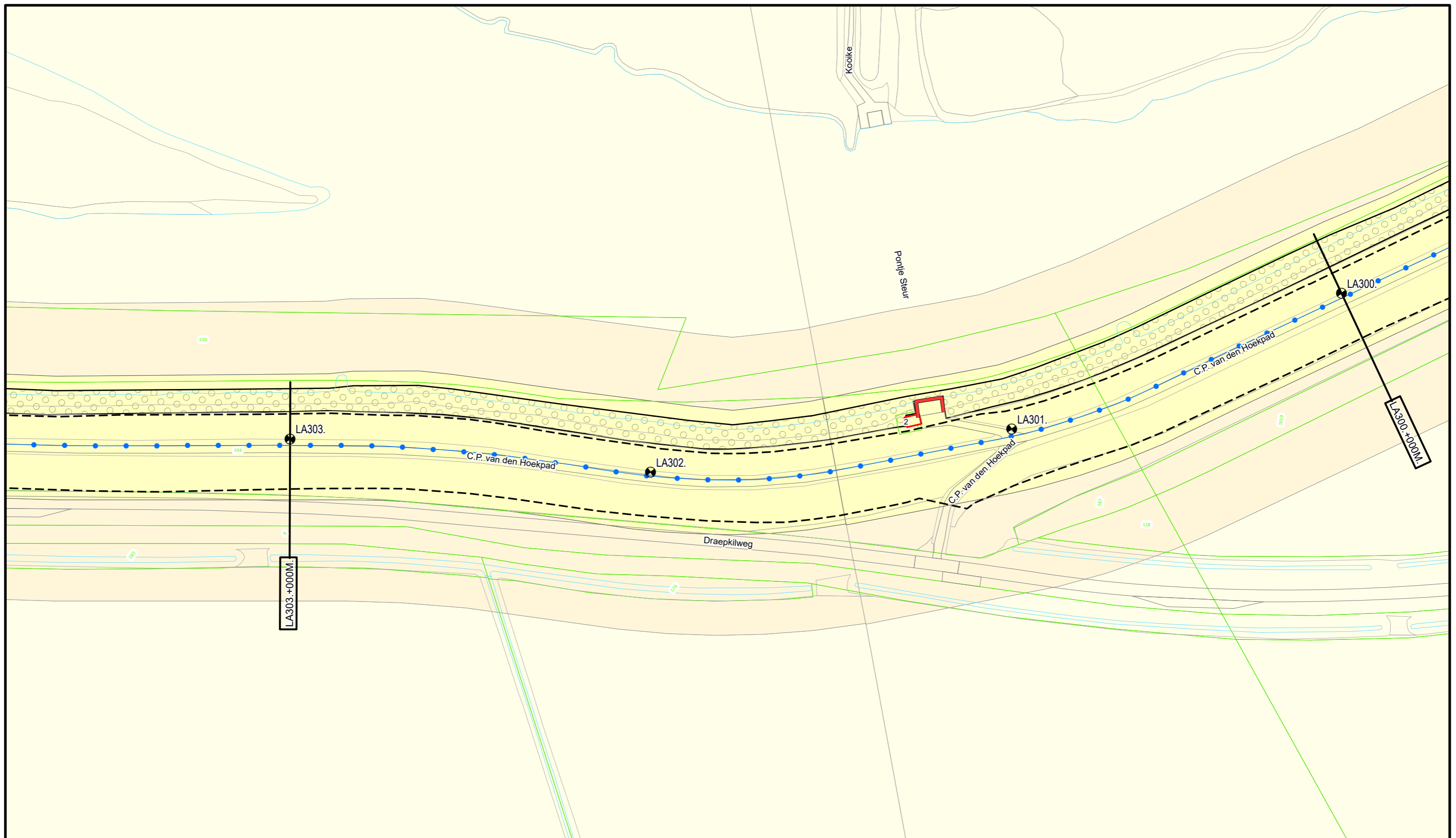
Versie : -




Besluitnr. : 2023027993

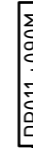
Schaal : 1:1000

Tekeningnr. : LA089

Formaat : A3


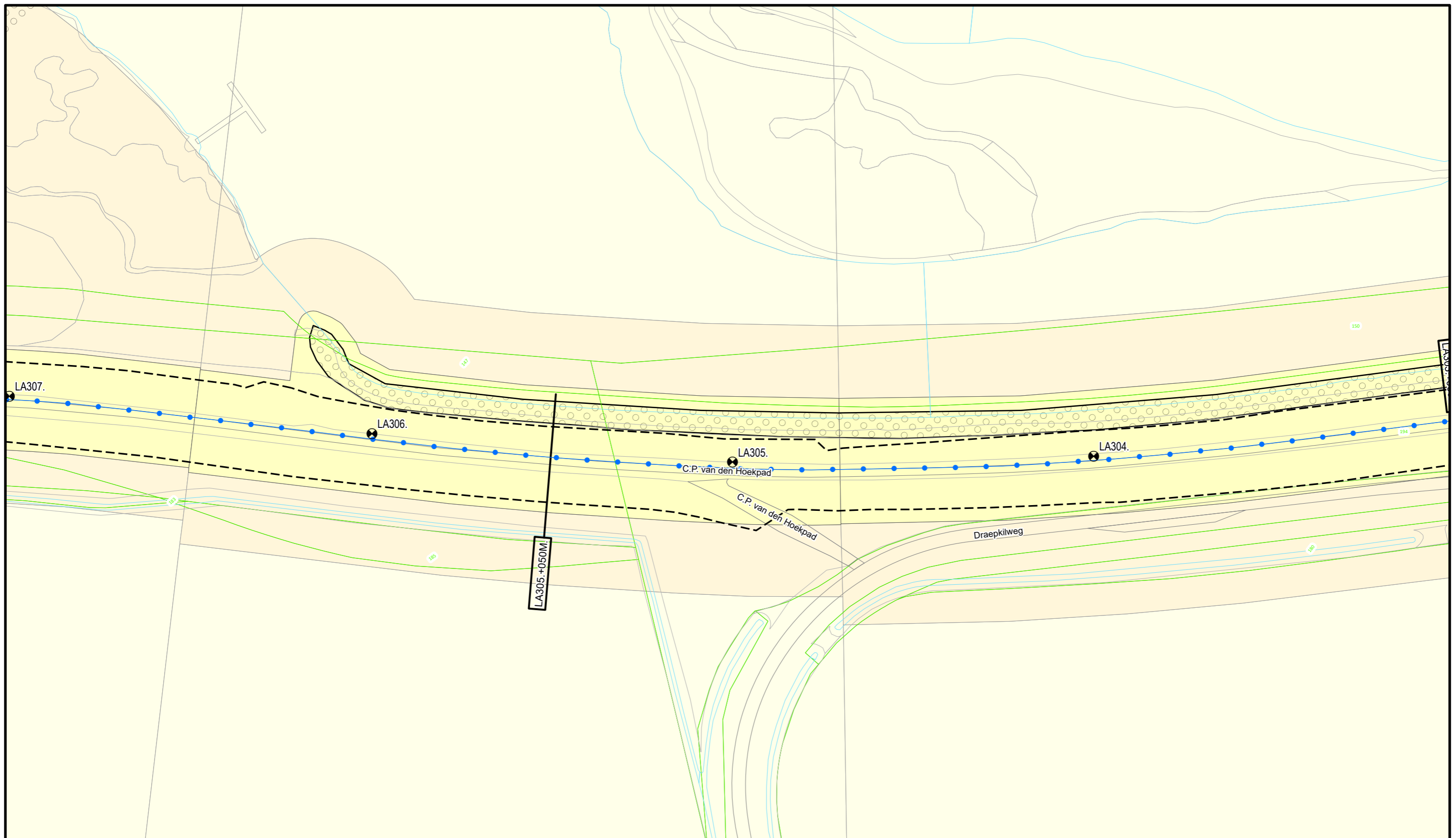










-  Dijkpalen
-  Primaire waterkering
-  BUT; BIT
-  Wandconstructie
-  Drainageput
-  Toplaag Losgestort Materiaal
-  Waterstaatswerk
-  Buitenbeschermingszone
-  Beschermingszone

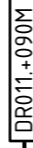
 DR011.+090M  
 Dwarsprofiel  
 locatie

  
**Waterschap  
Rivierenland**  
 Bezoekadres: De Blomboogerd 1 4003 AN, Tiel  
 Postadres: Postbus 599 4003 AN, Tiel  
 tel: (0344) 64 90 90  
 URL: [www.waterschaprivierenland.nl](http://www.waterschaprivierenland.nl)

Legger : Land van Altena		
Onderdeel : Situatie Legger		
Dijkpaaltraject : LA	Datum : 2024	Blad : 090 van : 172
Getekend : T-DAM		Status : Concept
Opname datum : 2021		Versie : -
Bestuurnr. : 2023027993		Schaal : 1:1000
Tekeningnr. : LA090		Formaat : A3




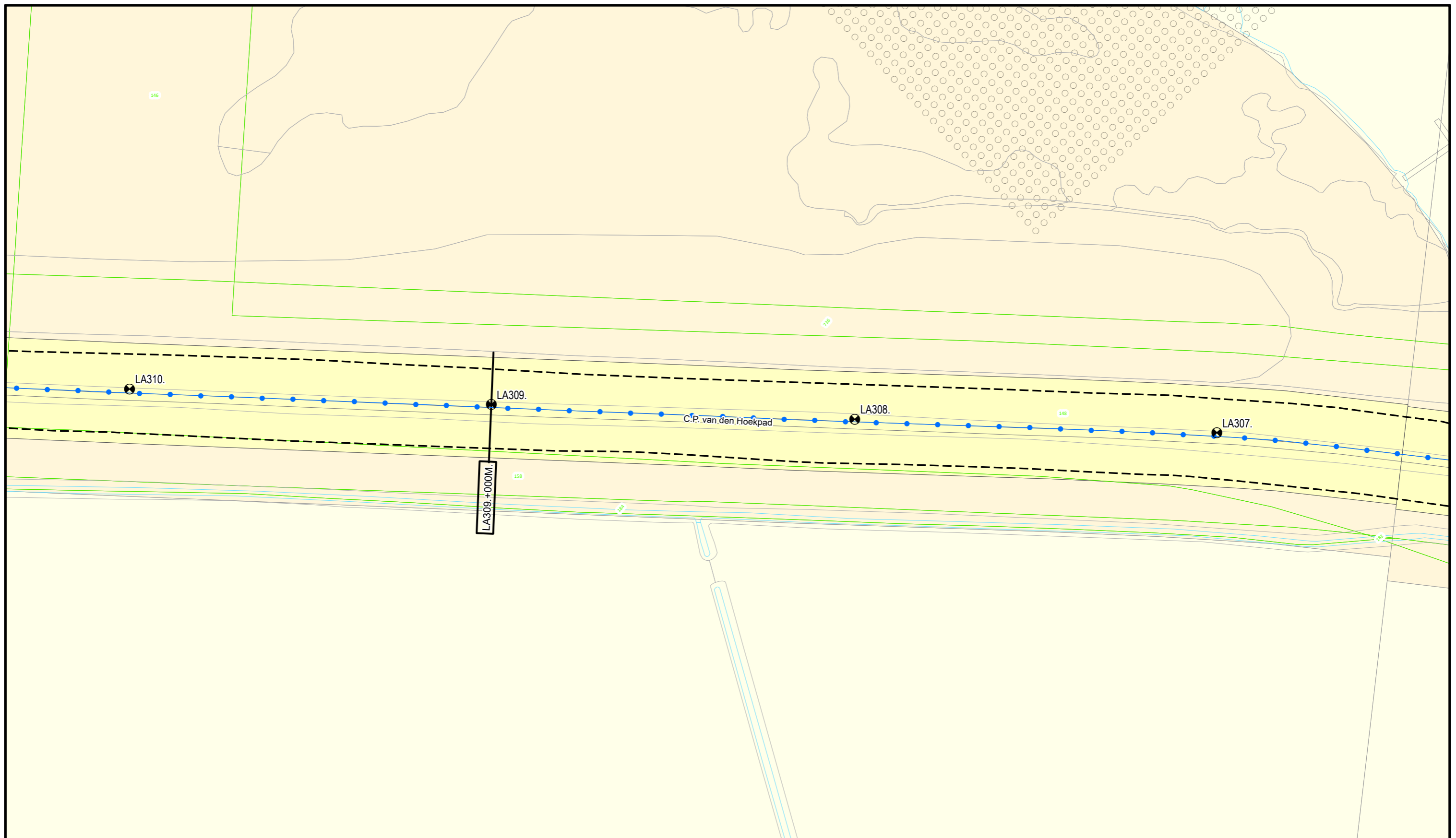
-  Dijkpalen
-  Primaire waterkering
-  BUT; BIT
-  Drainageput
-  Toplaag Losgestort Materiaal
-  Waterstaatswerk
-  Buitenbeschermingszone
-  Beschermingszone








  
 Dwarsprofiel  
 locatie

  
**Waterschap  
Rivierenland**  
 Bezoekadres: Postadres:  
 De Blomboogerd 1 Postbus 599  
 4003 AN, Tiel  
 tel: (0344) 64 90 90  
 URL: [www.waterschaprivierenland.nl](http://www.waterschaprivierenland.nl)

Legger : Land van Altena

Onderdeel : Situatie Legger		
Dijkpaaltraject : LA	Datum : 2024	Blad : 091 van : 172
Getekend : T-DAM		Status : Concept
Opname datum : 2021		Versie : -
Besluitnr. : 2023027993		Schaal : 1:1000
Tekeningnr. : LA091		Formaat : A3



-  Dijkpalen
-  Primaire waterkering
-  BUT; BIT
-  Drainageput
-  Waterstaatswerk
-  Buitenbeschermingszone
-  Beschermingszone

DR011.+090M

Dwarsprofiel  
locatie



**Waterschap  
Rivierenland**

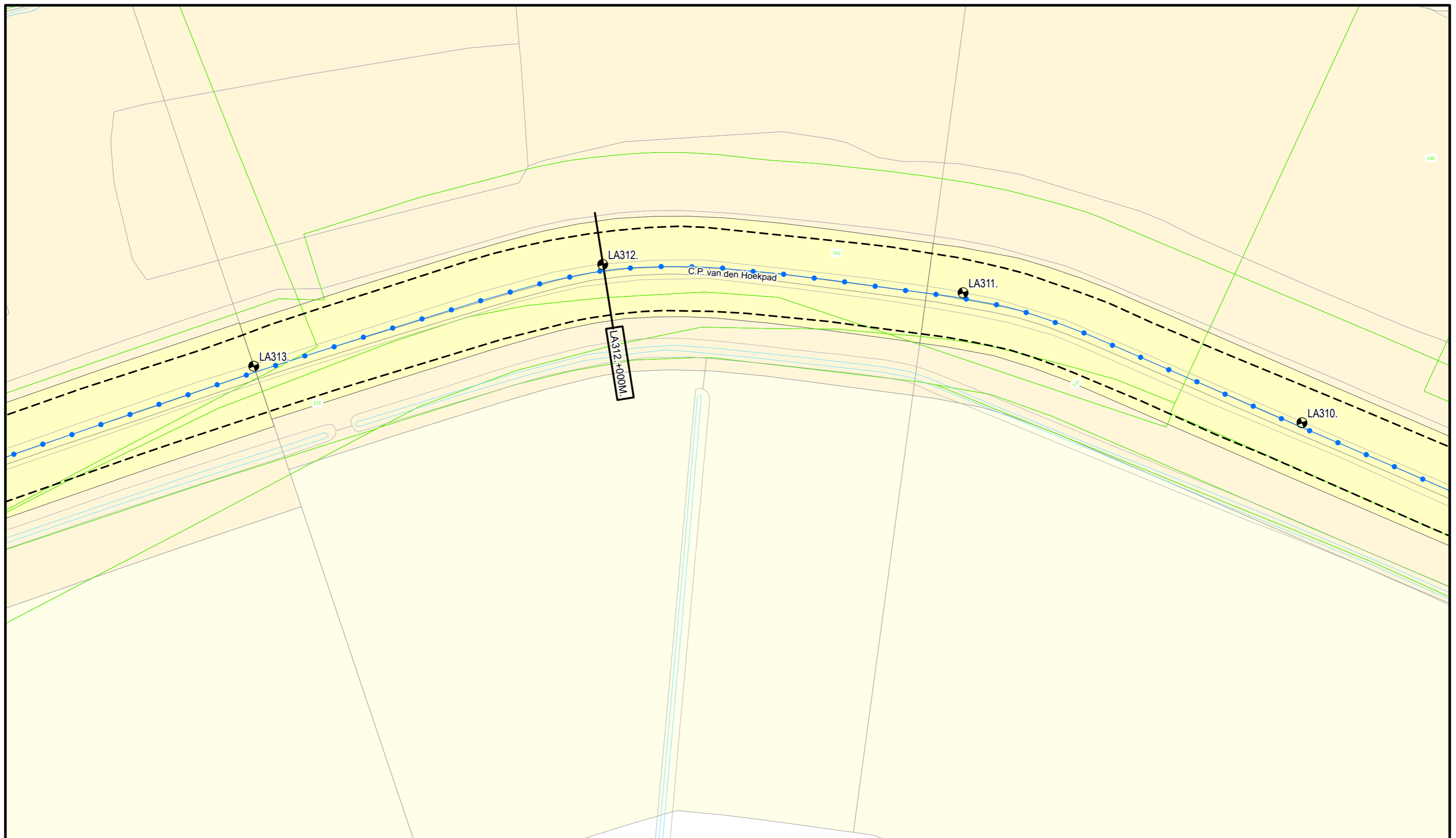
Bezoekadres: De Blomboogerd 1  
4003 AN, Tiel  
tel: (0344) 64 90 90  
URL: [www.waterschaprivierenland.nl](http://www.waterschaprivierenland.nl)








Postadres: Postbus 599

Legger : Land van Altena

Onderdeel : Situatie Legger		
Dijkpaaltraject : LA	Datum : 2024	Blad : 092 van : 172
Getekend : T-DAM		Status : Concept
Opname datum : 2021		Versie : -
Besluitnr. : 2023027993		Schaal : 1:1000
Tekeningnr. : LA092		Formaat : A3





-  Dijkpalen
-  Primaire waterkering
-  BUT; BIT
-  Drainageput
-  Waterstaatswerk
-  Buitenbescheringszone
-  Bescheringszone

DR011.+090M

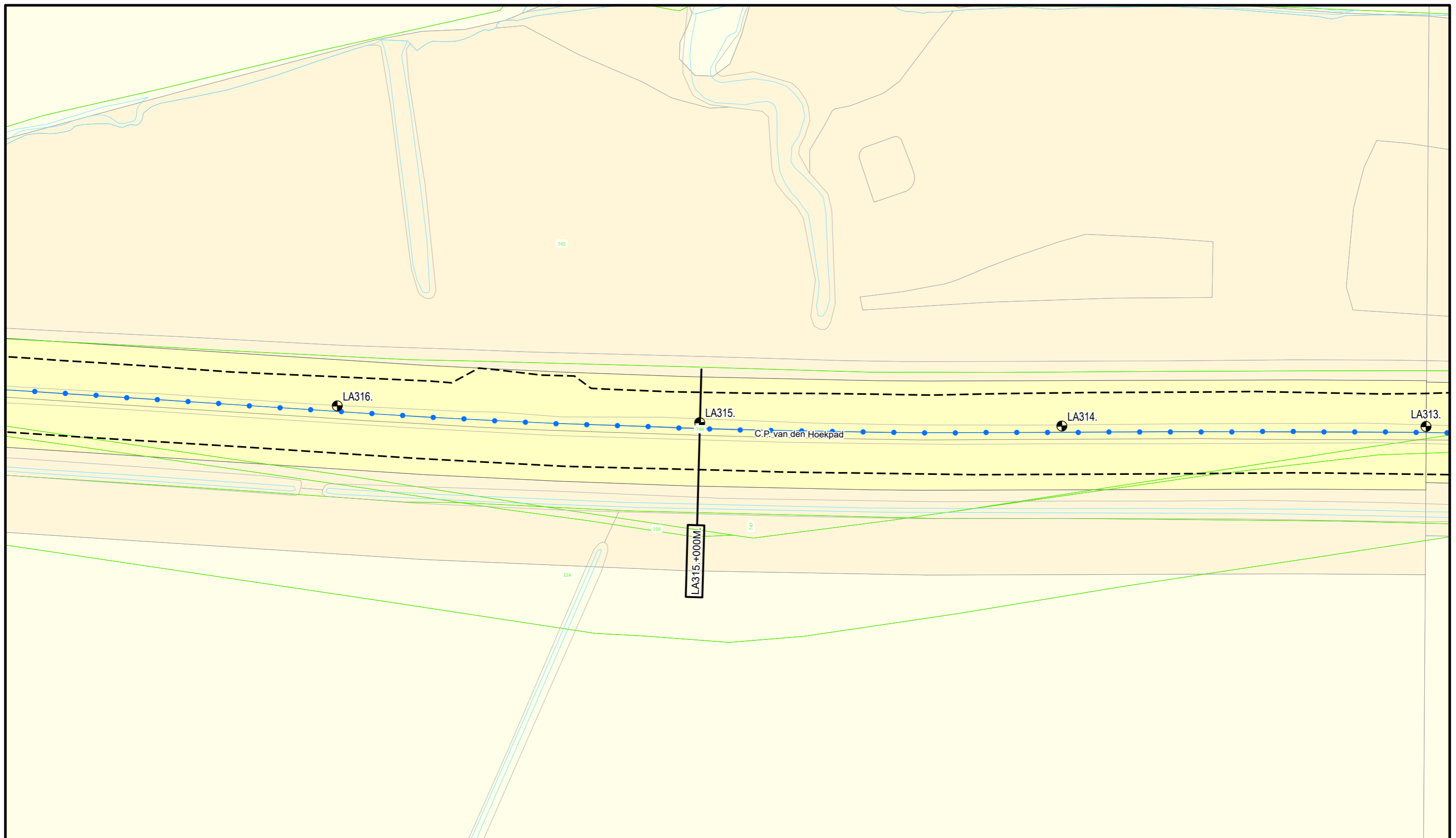
Dwarsprofiel  
locatie








**W**  
**Waterschap  
Rivierenland**

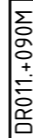
Bezoekadres: De Blomboogerd 1  
4003 AN, Tiel  
tel: (0344) 64 90 90  
URL: [www.waterschaprivierenland.nl](http://www.waterschaprivierenland.nl)

Postadres: Postbus 599

Legger : Land van Altena		
Onderdeel : Situatie Legger		
Dijkpaaltraject : LA	Datum : 2024	Blad : 093 van : 172
Getekend : T-DAM		Status : Concept
Opname datum : 2021		Versie : -
Besluitnr. : 2023027993		Schaal : 1:1000
Tekeningnr. : LA093		Formaat : A3



-  Dijkpalen
-  Primaire waterkering
-  BUT; BIT
-  Drainageput
-  Waterstaatswerk
-  Buitenbeschermingszone
-  Beschermingszone

  
 Dwarsprofiel  
 locatie

  
**Waterschap  
Rivierenland**  
 Bezoekadres: De Blomboogerd 1  
 4003 AN, Tiel  
 tel: (0344) 64 90 90  
 URL: [www.waterschaprivierenland.nl](http://www.waterschaprivierenland.nl)

Legger : Land van Altena

Onderdeel : Situatie Legger

Dijkpaaltraject : LA

Datum :  
2024

Blad : 094 van : 172

Getekend : T-DAM

Status : Concept

Opname datum : 2021

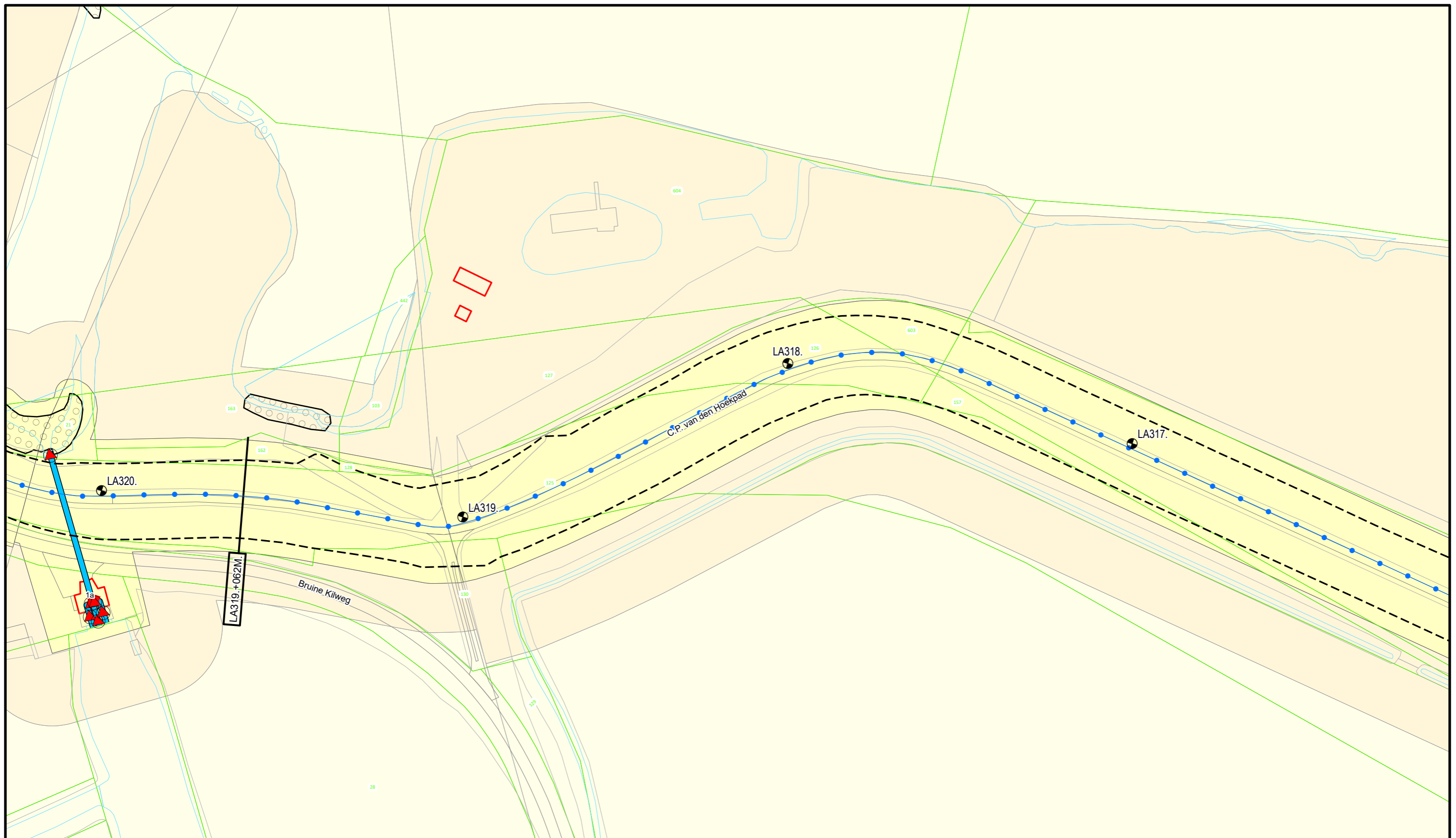
Versie : -

Besluitnr. : 2023027993

Schaal : 1:1000

Tekeningnr. : LA094

Formaat : A3



- Dijkpalen
- Primaire waterkering
- BUT; BIT
- Afsluitmiddel
- Gemaal

- Typekruising**
- Duiker
  - Drainageput
  - Toplaag Losgestort Materiaal
  - Waterstaatswerk
  - Buitenbeschermingszone
  - Beschermingszone

DR011.+090M

Dwarsprofiel  
locatie

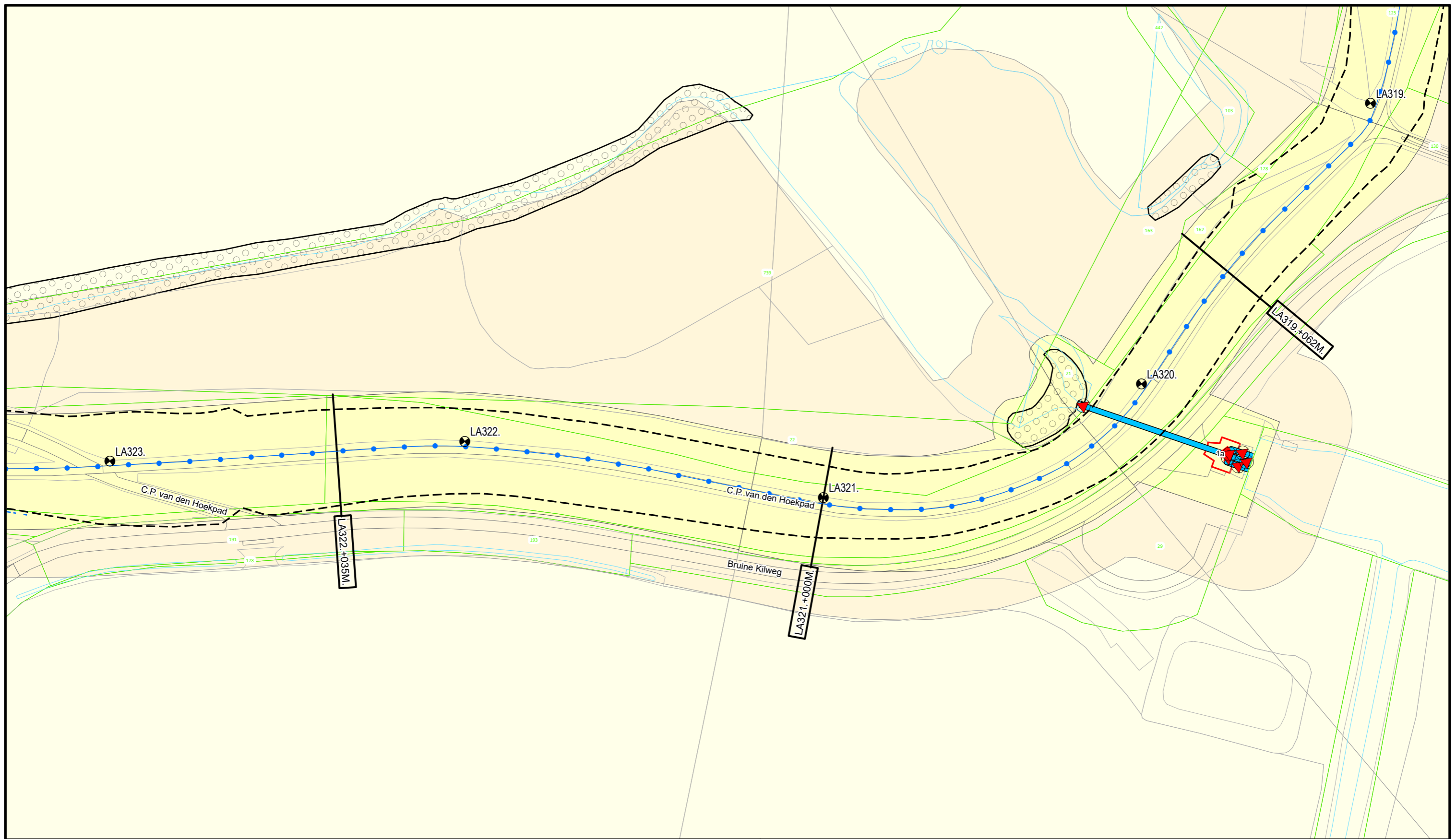


Waterschap  
**Rivierenland**

Bezoekadres: De Blomboogerd 1  
4003 AN, Tiel  
tel: (0344) 64 90 90  
URL: [www.waterschaprivierenland.nl](http://www.waterschaprivierenland.nl)

Postadres: Postbus 599

Legger : Land van Altena		
Onderdeel : Situatie Legger		
Dijkpaaltraject : LA	Datum : 2024	Blad : 095 van : 172
Getekend : T-DAM		Status : Concept
Opname datum : 2021		Versie : -
Besluitnr. : 2023027993		Schaal : 1:1000
Tekeningnr. : LA095		Formaat : A3



- Dijkpalen
- Primaire waterkering
- BUT; BIT
- Afsluitmiddel
- Gemaal
- Duiker
- Drainageput
- Drainagebuis
- Toplaag Losgestort Materiaal
- Waterstaatswerk
- Buitenbeschermingszone
- Beschermingszone

Typekruising

DR011.+090M

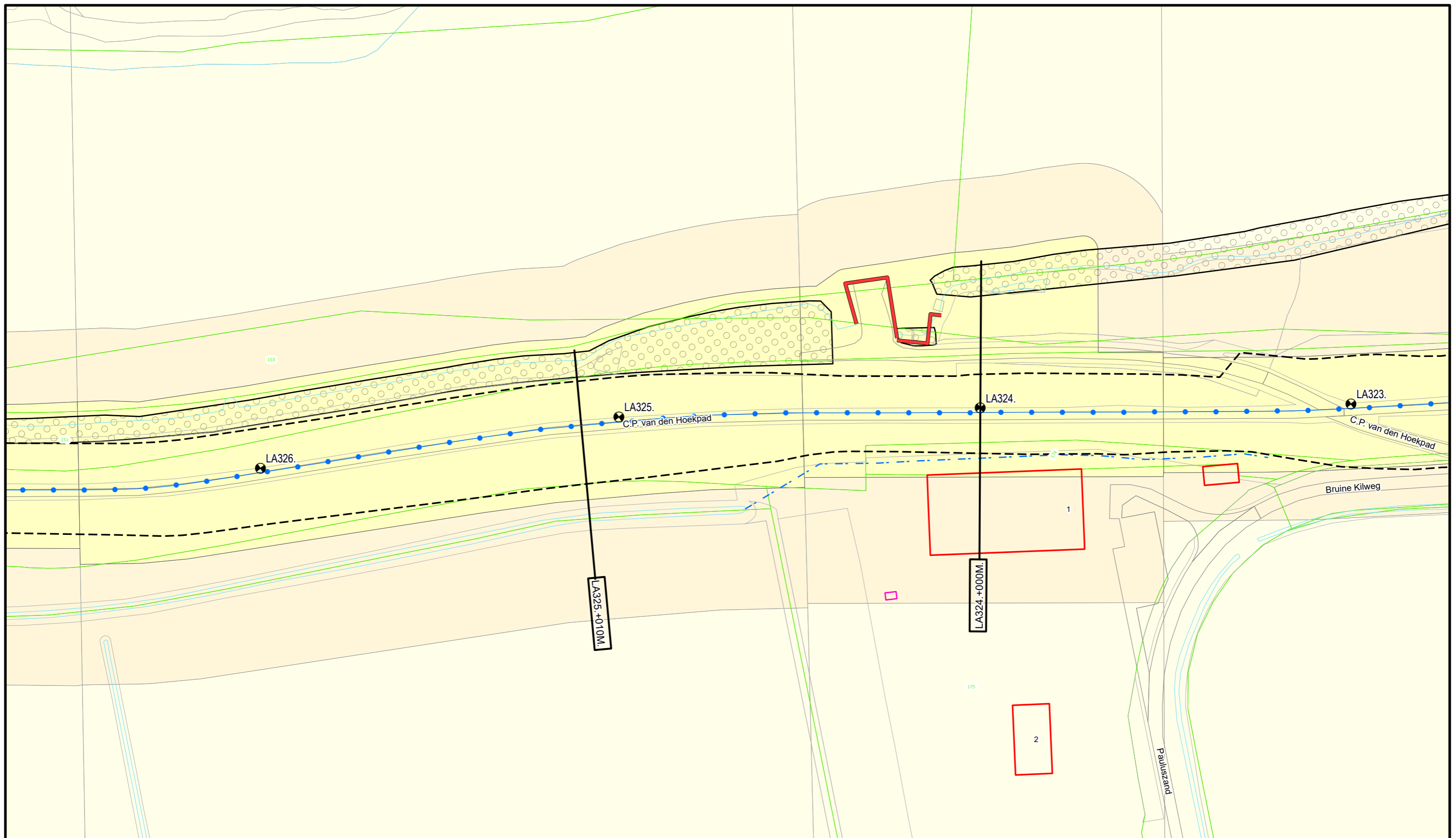
Dwarsprofiel  
locatie

**Waterschap  
Rivierenland**

Bezoekadres: De Blomboogerd 1  
4003 AN, Tiel  
tel: (0344) 64 90 90  
URL: [www.waterschaprivierenland.nl](http://www.waterschaprivierenland.nl)

Postadres: Postbus 599  
4003 AN, Tiel

Legger : Land van Altena		
Onderdeel : Situatie Legger		
Dijkpaaltraject : LA	Datum : 2024	Blad : 096 van : 172
Getekend : T-DAM	Status : Concept	
Opname datum : 2021	Versie : -	
Besluitnr. : 2023027993	Schaal : 1:1000	
Tekeningnr. : LA096	Formaat : A3	

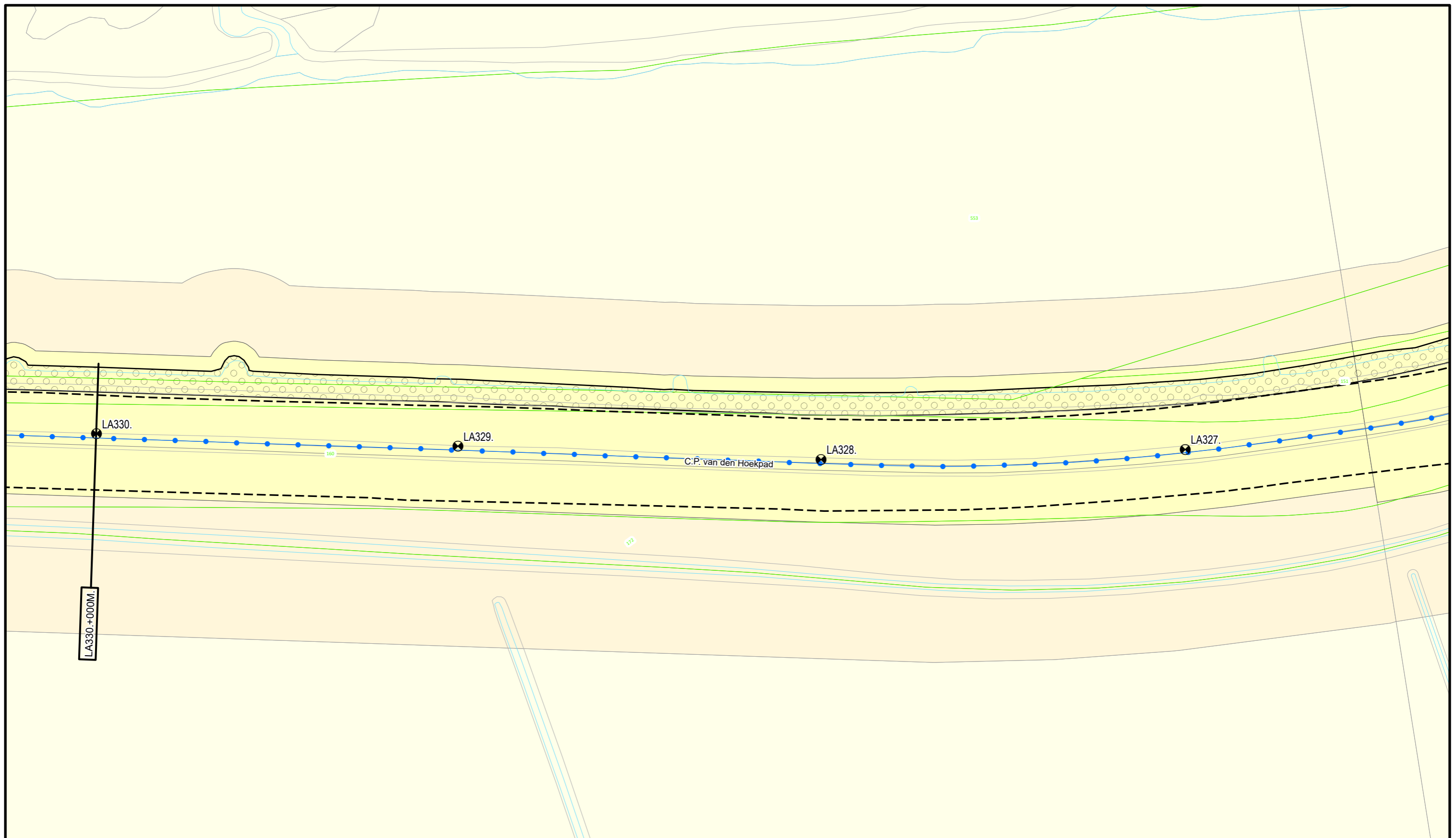










- Dijkpalen
- Primaire waterkering
- BUT; BIT
- Wandconstructie
- Drainageput
- Toplaag Losgestort Materiaal
- Waterstaatswerk
- Buitenbeschermingszone
- Beschermingszone

Dwarsprofiel  
 locatie

**Waterschap  
Rivierenland**
  
 Bezoekadres: De Blomboogerd 1  
 Postadres: Postbus 599  
 4003 AN, Tiel  
 tel: (0344) 64 90 90  
 URL: [www.waterschaprivierenland.nl](http://www.waterschaprivierenland.nl)

Legger : Land van Altena		
Onderdeel : Situatie Legger		
Dijkpaaltraject : LA	Datum : 2024	Blad : 097 van : 172
Getekend : T-DAM	Status : Concept	
Opname datum : 2021	Versie : -	
Besluitnr. : 2023027993	Schaal : 1:1000	
Tekeningnr. : LA097	Formaat : A3	



-  Dijkpalen
-  Primaire waterkering
-  BUT; BIT
-  Drainageput
-  Toplaag Losgestort Materiaal
-  Waterstaatswerk
-  Buitenbeschermingszone
-  Beschermingszone

DR011.+090M  
Dwarsprofiel  
locatie



Bezoekadres: De Blomboogerd 1  
4003 AN, Tiel  
tel: (0344) 64 90 90  
URL: [www.waterschaprivierenland.nl](http://www.waterschaprivierenland.nl)

Postadres: Postbus 599

Legger : Land van Altena

Onderdeel : Situatie Legger

Dijkpaaltraject : LA

Getekend : T-DAM

Opname datum : 2021

Besluitnr. : 2023027993

Tekeningnr. : LA098

Datum : 2024

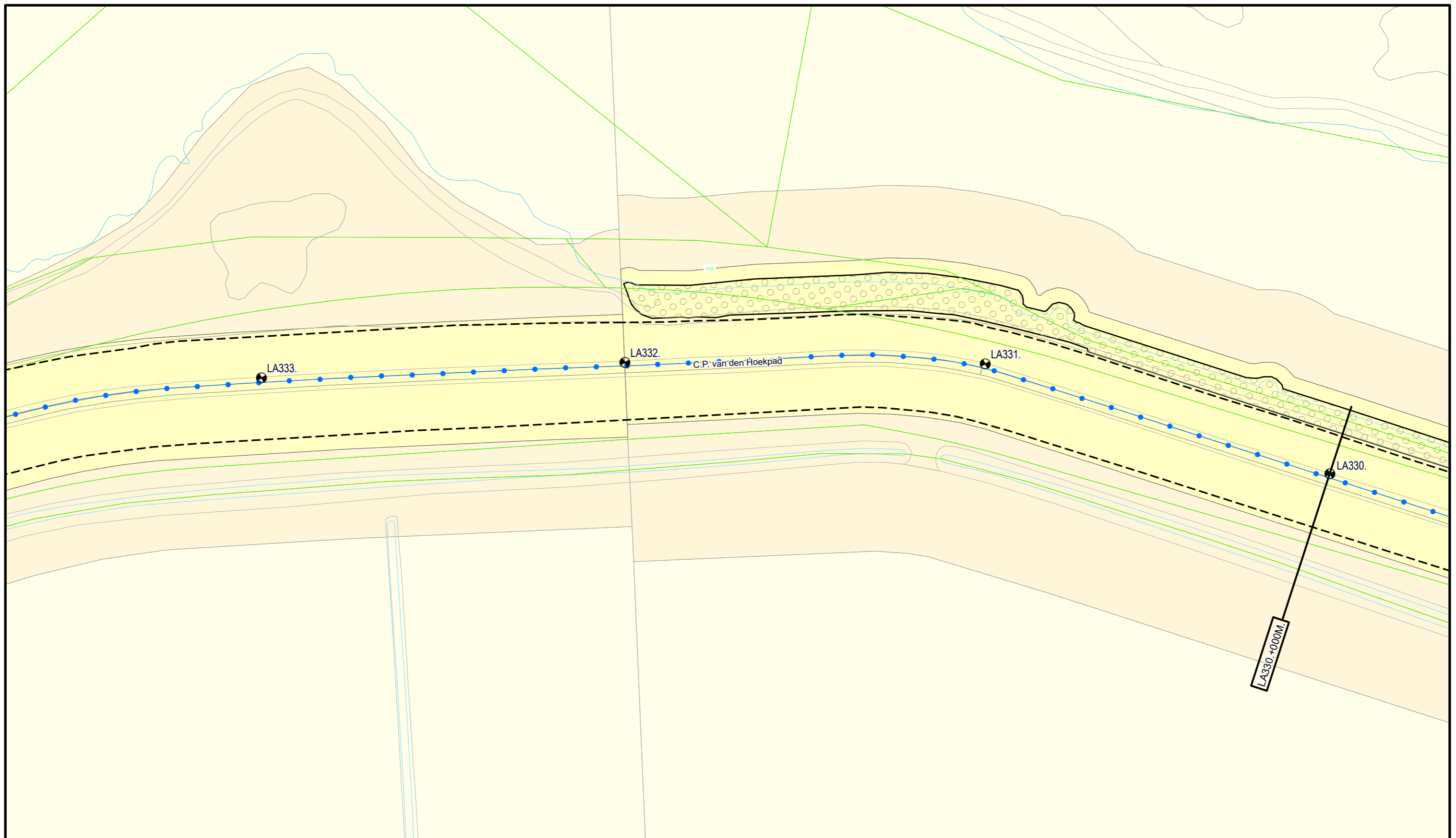
Status : Concept









Versie : -

Schaal : 1:1000

Formaat : A3

Blad : 098 van : 172



-  Dijkpalen
-  Primaire waterkering
-  BUT; BIT
-  Drainageput
-  Toplaag Losgestort Materiaal
-  Waterstaatswerk
-  Buitenbeschermingszone
-  Beschermingszone

DR011 +090M

Dwarsprofiel  
locatie



**Waterschap  
Rivierenland**

Bezoekadres: De Blomboogerd 1  
4003 AN, Tiel  
tel: (0344) 64 90 90  
URL: [www.waterschaprivierenland.nl](http://www.waterschaprivierenland.nl)

Postadres: Postbus 599  
4003 AN, Tiel

Legger : Land van Altena

Onderdeel : Situatie Legger

Dijkpaaltraject : LA

Getekend : T-DAM

Opname datum : 2021

Besluitnr. : 2023027993

Tekeningnr. : LA099

Datum : 2024

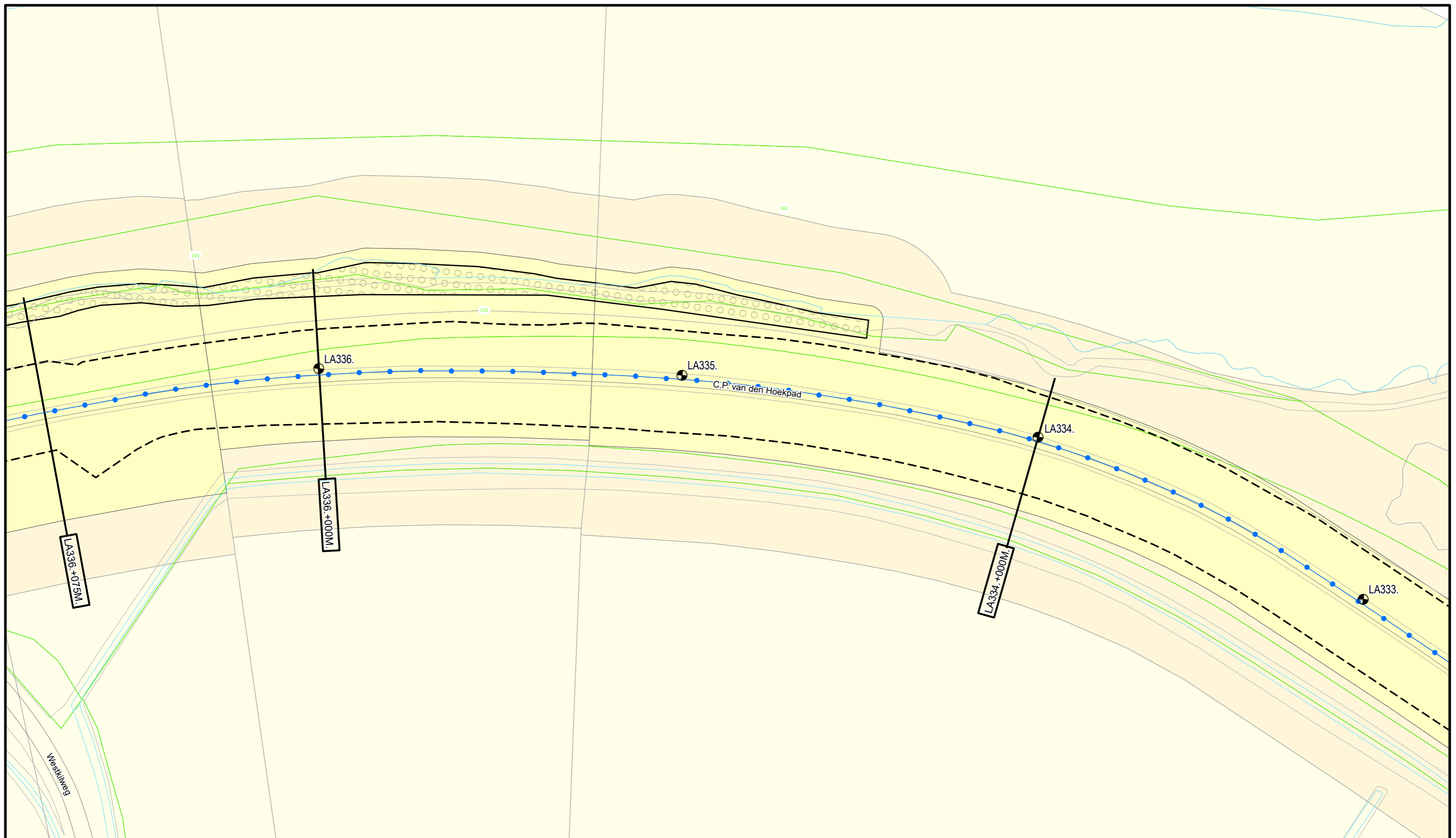
Blad : 099 van : 172









Status : Concept

Versie : -

Schaal : 1:1000

Formaat : A3



-  Dijkpalen
-  Primaire waterkering
-  BUT; BIT
-  Drainageput
-  Toplaag Losgestort Materiaal
-  Waterstaatswerk
-  Buitenbeschermingszone
-  Beschermingszone

DR011.+090M

Dwarsprofiel  
locatie



**Waterschap  
Rivierenland**

Bezoekadres: De Blomboogerd 1  
4003 AN, Tiel  
tel: (0344) 64 90 90  
URL: [www.waterschaprivierenland.nl](http://www.waterschaprivierenland.nl)

Postadres: Postbus 599

Legger : Land van Altena

Onderdeel : Situatie Legger

Dijkpaaltraject : LA

Getekend : T-DAM

Opname datum : 2021

Besluitnr. : 2023027993

Tekeningnr. : LA100

Datum :  
2024

Blad : 100 van : 172

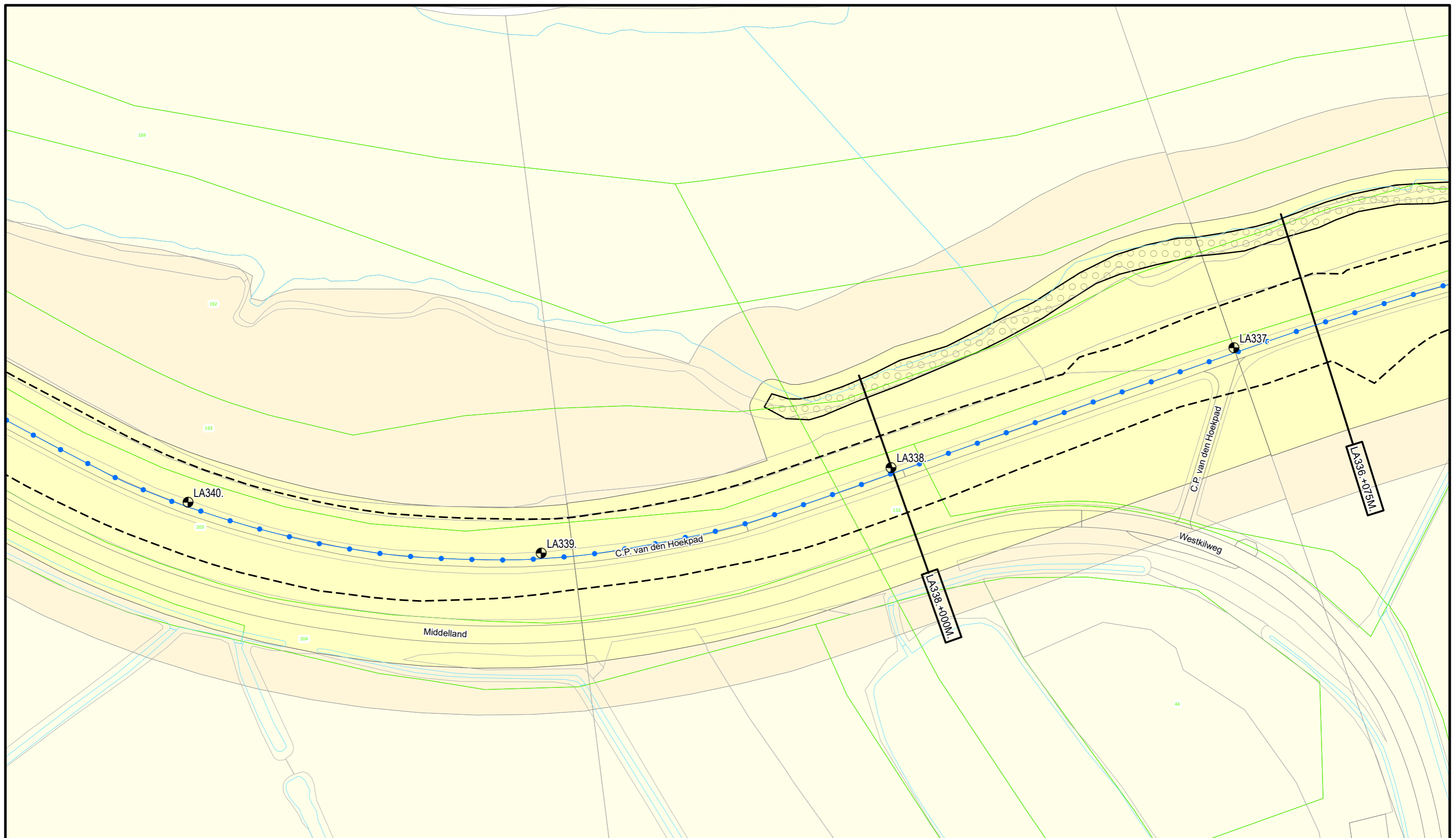
Status : Concept









Versie : -

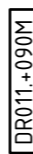
Schaal : 1:1000

Formaat : A3





-  Dijkpalen
-  Primaire waterkering
-  BUT; BIT
-  Drainageput
-  Toplaag Losgestort Materiaal
-  Waterstaatswerk
-  Buitenbeschermingszone
-  Beschermingszone

 DR011.+090M  
 Dwarsprofiel  
 locatie

  
**Waterschap  
Rivierenland**  
 Bezoekadres: De Blomboogerd 1  
 Postadres: Postbus 599  
 4003 AN, Tiel  
 tel: (0344) 64 90 90  
 URL: [www.waterschaprivierenland.nl](http://www.waterschaprivierenland.nl)

Legger : Land van Altena

Onderdeel : Situatie Legger

Dijkpaaltraject : LA

Datum : 2024

Blad : 101 van : 172

Getekend : T-DAM

Status : Concept

Opname datum : 2021

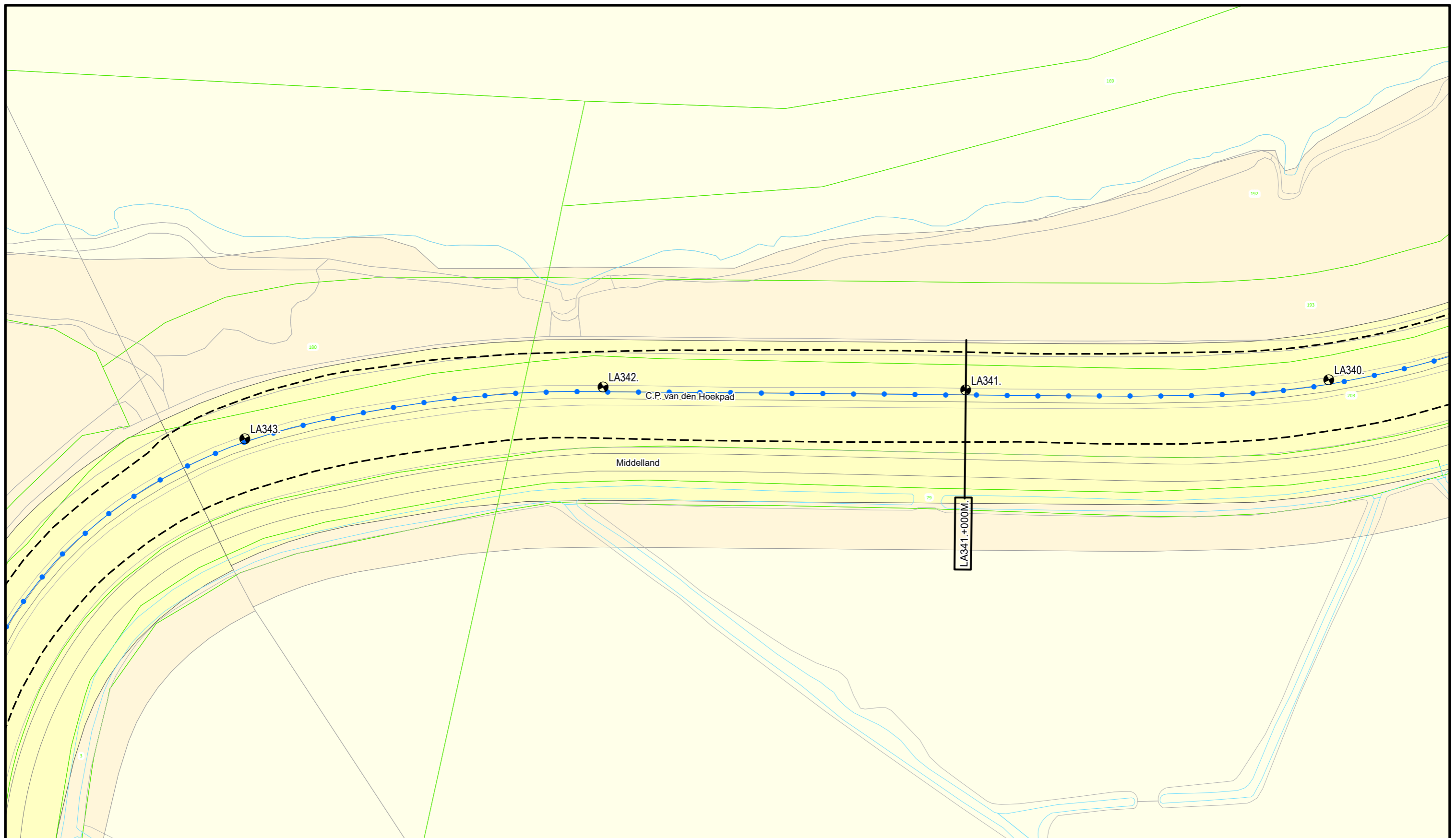
Versie : -








Besluitnr. : 2023027993

Schaal : 1:1000

Tekeningnr. : LA101

Formaat : A3



-  Dijkpalen
-  Primaire waterkering
-  BUT; BIT
-  Drainageput
-  Waterstaatswerk
-  Buitenbeschermingszone
-  Beschermingszone

DR011. +090M

Dwarsprofiel  
locatie



Bezoekadres: De Blomboogerd 1  
4003 AN, Tiel  
tel: (0344) 64 90 90  
URL: [www.waterschaprivierenland.nl](http://www.waterschaprivierenland.nl)

Postadres: Postbus 599

Legger : Land van Altena

Onderdeel : Situatie Legger

Dijkpaaltraject : LA

Getekend : T-DAM

Opname datum : 2021

Besluitnr. : 2023027993

Tekeningnr. : LA102

Datum :  
2024

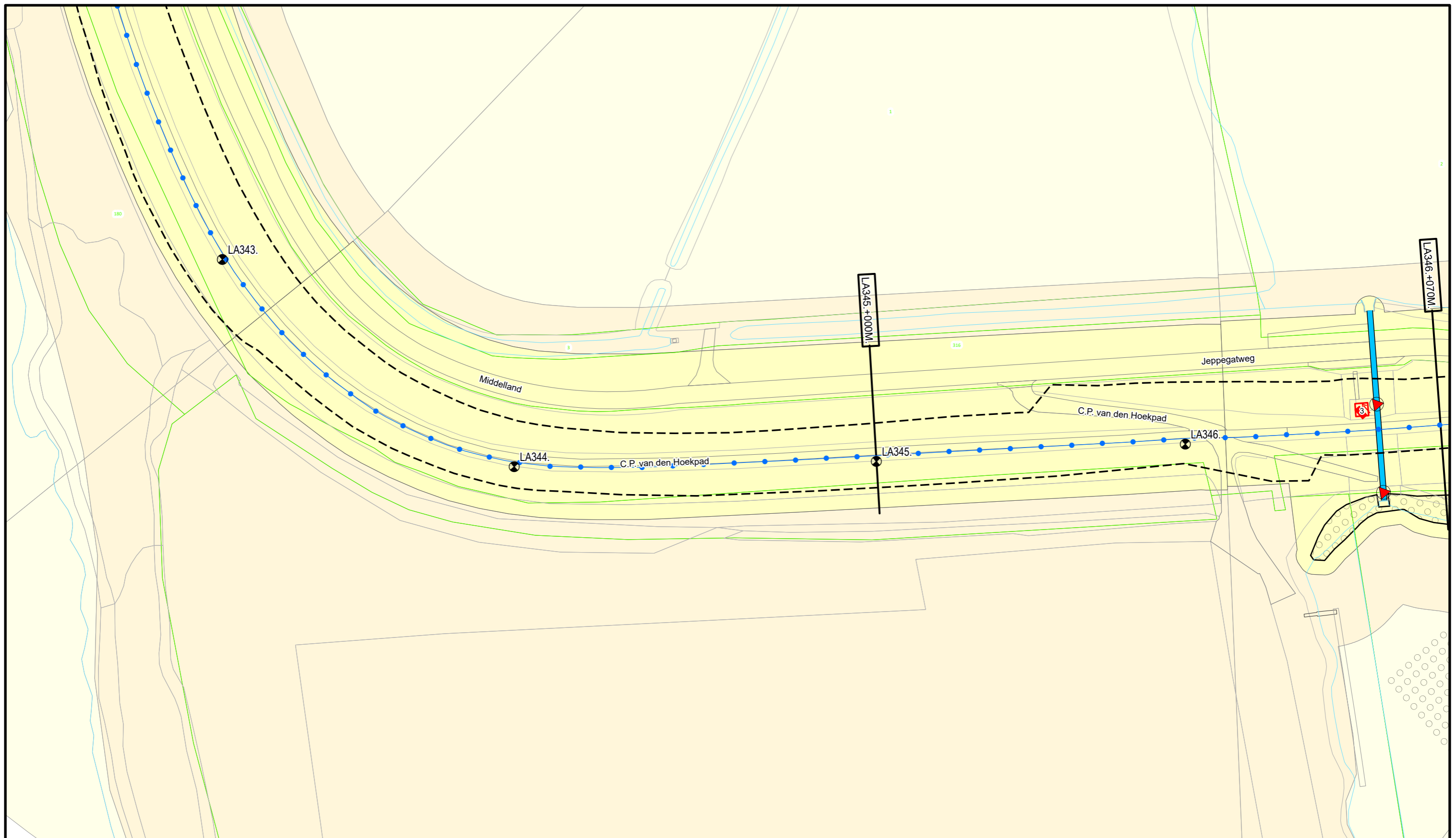
Blad : 102 van : 172

Status : Concept

Versie : -

Schaal : 1:1000

Formaat : A3



- Dijkpalen
- Primaire waterkering
- BUT; BIT
- Afsluitmiddel
- Gemaal

- Typekruising**
- Duiker
  - Drainageput
  - Toplaag Losgestort Materiaal
  - Waterstaatswerk
  - Buitenbeschermingszone
  - Beschermingszone

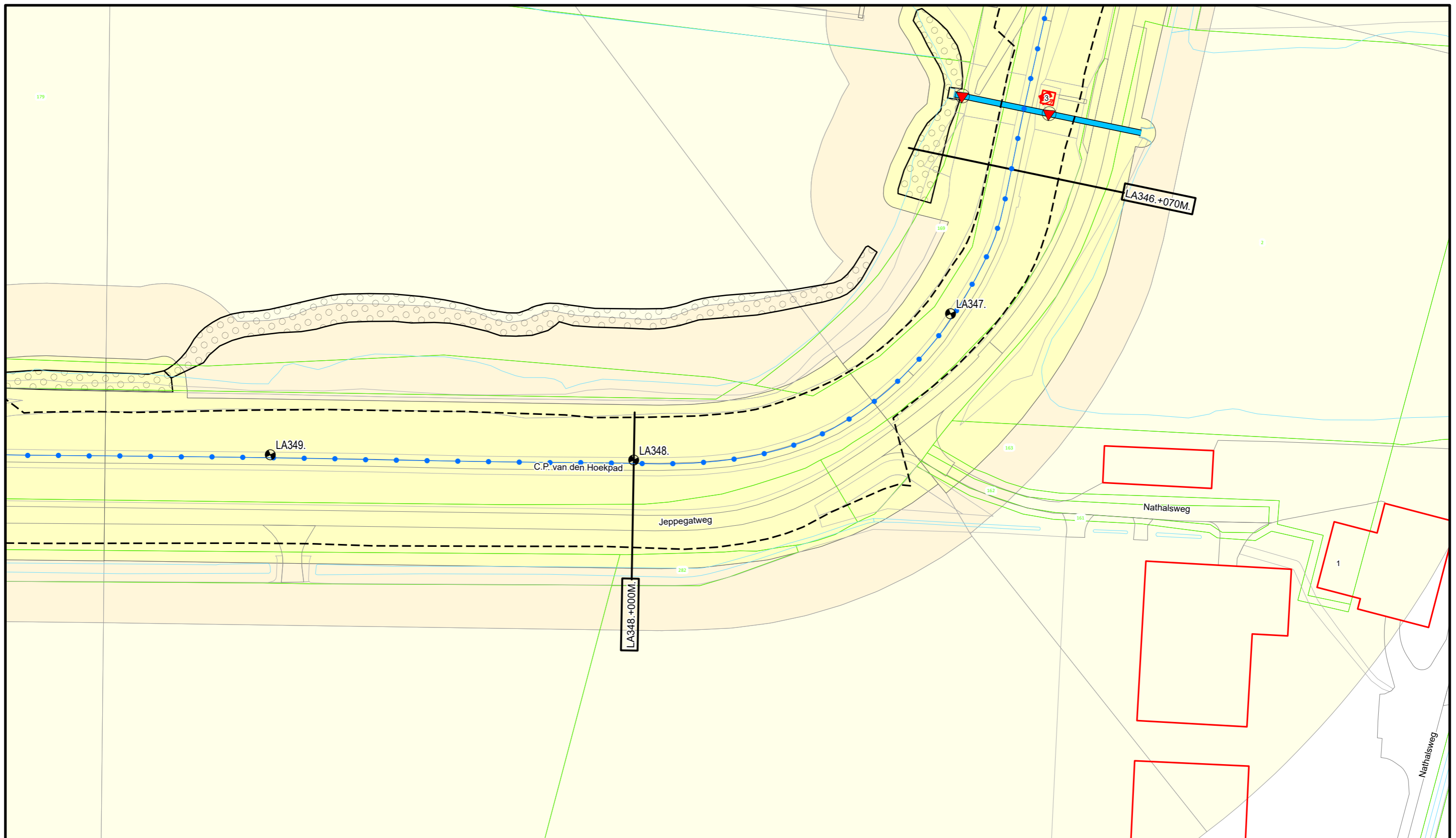
DR011.+090M  
 Dwarsprofiel  
 locatie

**Waterschap  
Rivierenland**  
 Bezoekadres: De Blomboogerd 1  
 Postadres: Postbus 599  
 4003 AN, Tiel  
 tel: (0344) 64 90 90  
 URL: [www.waterschaprivierenland.nl](http://www.waterschaprivierenland.nl)

Legger : Land van Altena

Onderdeel : Situatie Legger

Dijkpaaltraject : LA	Datum : 2024	Blad : 103 van : 172
Getekend : T-DAM		Status : Concept
Opname datum : 2021		Versie : -
Besluitnr. : 2023027993		Schaal : 1:1000
Tekeningnr. : LA103		Formaat : A3



- Dijkpalen
- Primaire waterkering
- BUT; BIT
- Afsluitmiddel
- Gemaal

**Typekruising**

- Duiker
- Drainageput
- Toplaag Losgestort Materiaal
- Waterstaatswerk
- Buitenbeschermingszone
- Beschermingszone

DR011.+090M

Dwarsprofiel  
locatie



**Waterschap  
Rivierenland**

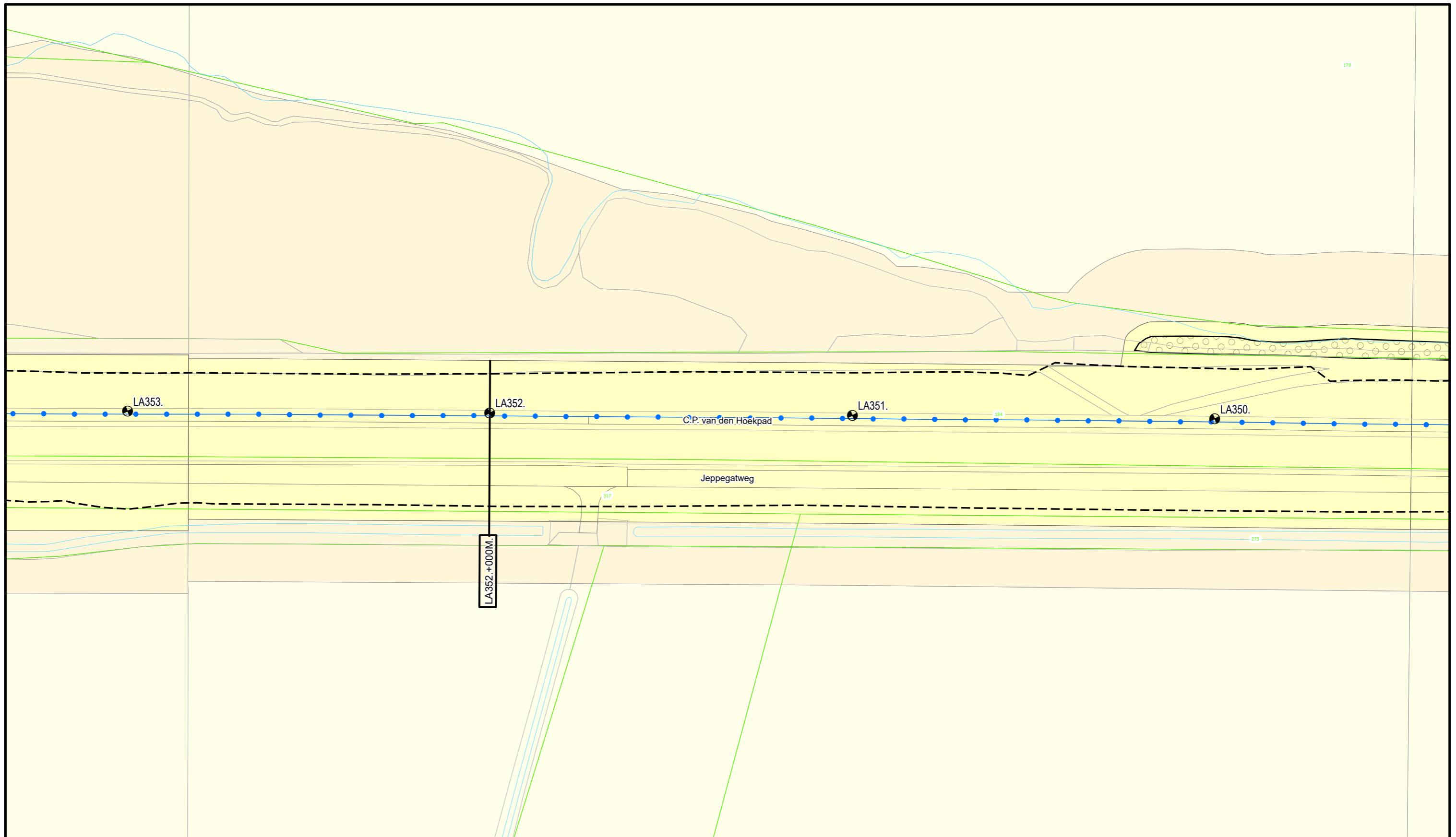
Bezoekadres: De Blomboogerd 1  
4003 AN, Tiel  
tel: (0344) 64 90 90  
URL: [www.waterschaprivierenland.nl](http://www.waterschaprivierenland.nl)









Postadres: Postbus 599  
4003 AN, Tiel

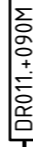
Legger : Land van Altena

Onderdeel : Situatie Legger

Dijkpaaltraject : LA	Datum : 2024	Blad : 104 van : 172
Getekend : T-DAM		Status : Concept
Opname datum : 2021		Versie : -
Besluitnr. : 2023027993		Schaal : 1:1000
Tekeningnr. : LA104		Formaat : A3



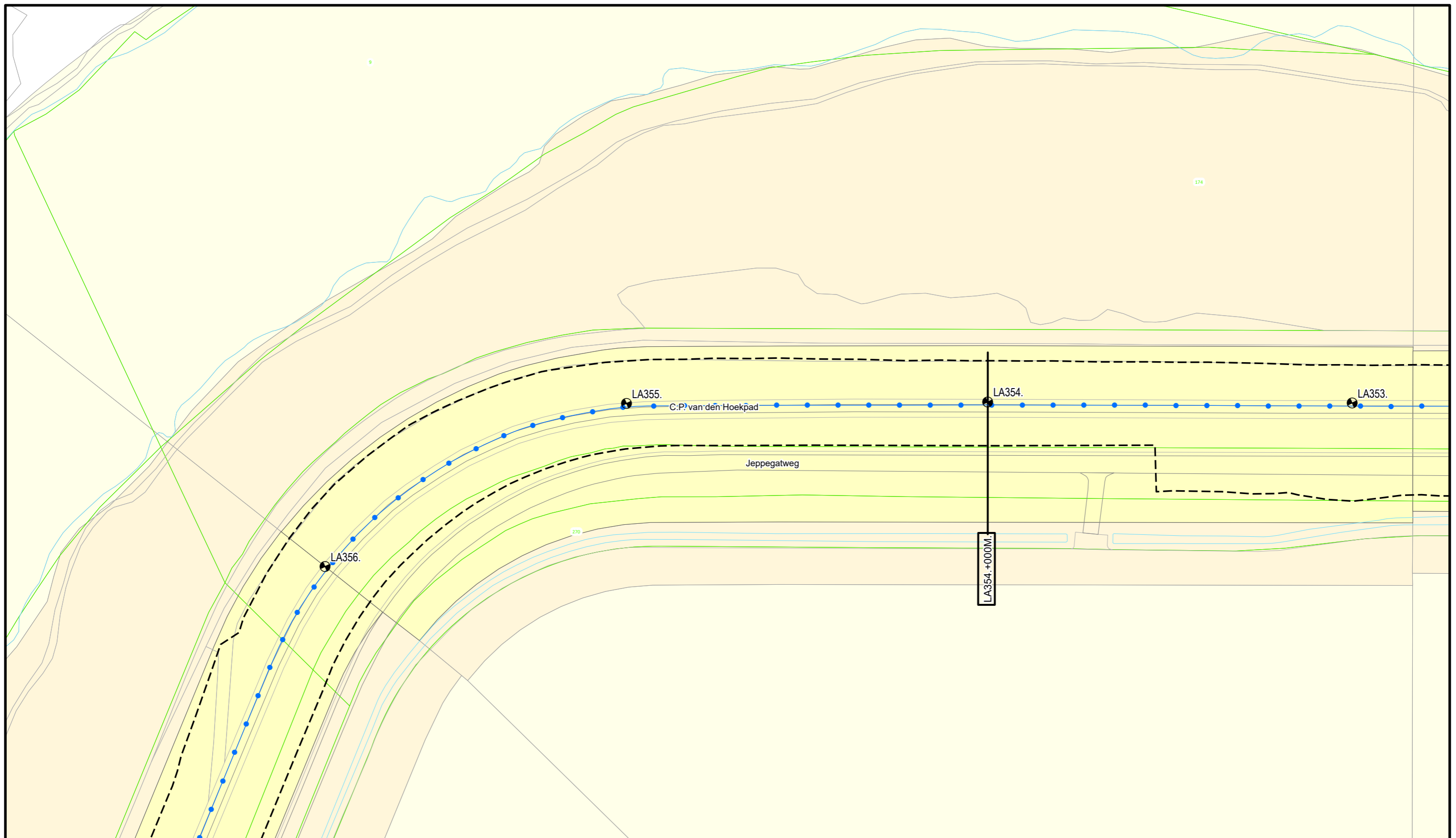
-  Dijkpalen
-  Primaire waterkering
-  BUT; BIT
-  Drainageput
-  Toplaag Losgestort Materiaal
-  Waterstaatswerk
-  Buitenbeschermingszone
-  Beschermingszone








  
 Dwarsprofiel  
 locatie

  
**Waterschap  
Rivierenland**  
 Bezoekadres: De Blomboogerd 1  
 4003 AN, Tiel  
 tel: (0344) 64 90 90  
 URL: [www.waterschaprivierenland.nl](http://www.waterschaprivierenland.nl)  
 Postadres: Postbus 599  
 4003 AN, Tiel

Legger : Land van Altena

Onderdeel : Situatie Legger		
Dijkpaaltraject : LA	Datum : 2024	Blad : 105 van : 172
Getekend : T-DAM		Status : Concept
Opname datum : 2021		Versie : -
Besluitnr. : 2023027993		Schaal : 1:1000
Tekeningnr. : LA105		Formaat : A3



-  Dijkpalen
-  Primaire waterkering
-  BUT; BIT
-  Drainageput
-  Waterstaatswerk
-  Buitenbeschermingszone
-  Beschermingszone

DR011.+090M

Dwarsprofiel  
locatie



Bezoekadres: De Blomboogerd 1  
4003 AN, Tiel  
tel: (0344) 64 90 90  
URL: [www.waterschaprivierenland.nl](http://www.waterschaprivierenland.nl)

Postadres: Postbus 599

Legger : Land van Altena

Onderdeel : Situatie Legger

Dijkpaaltraject : LA

Datum : 2024

Blad : 106 van : 172

Getekend : T-DAM

Status : Concept

Opname datum : 2021

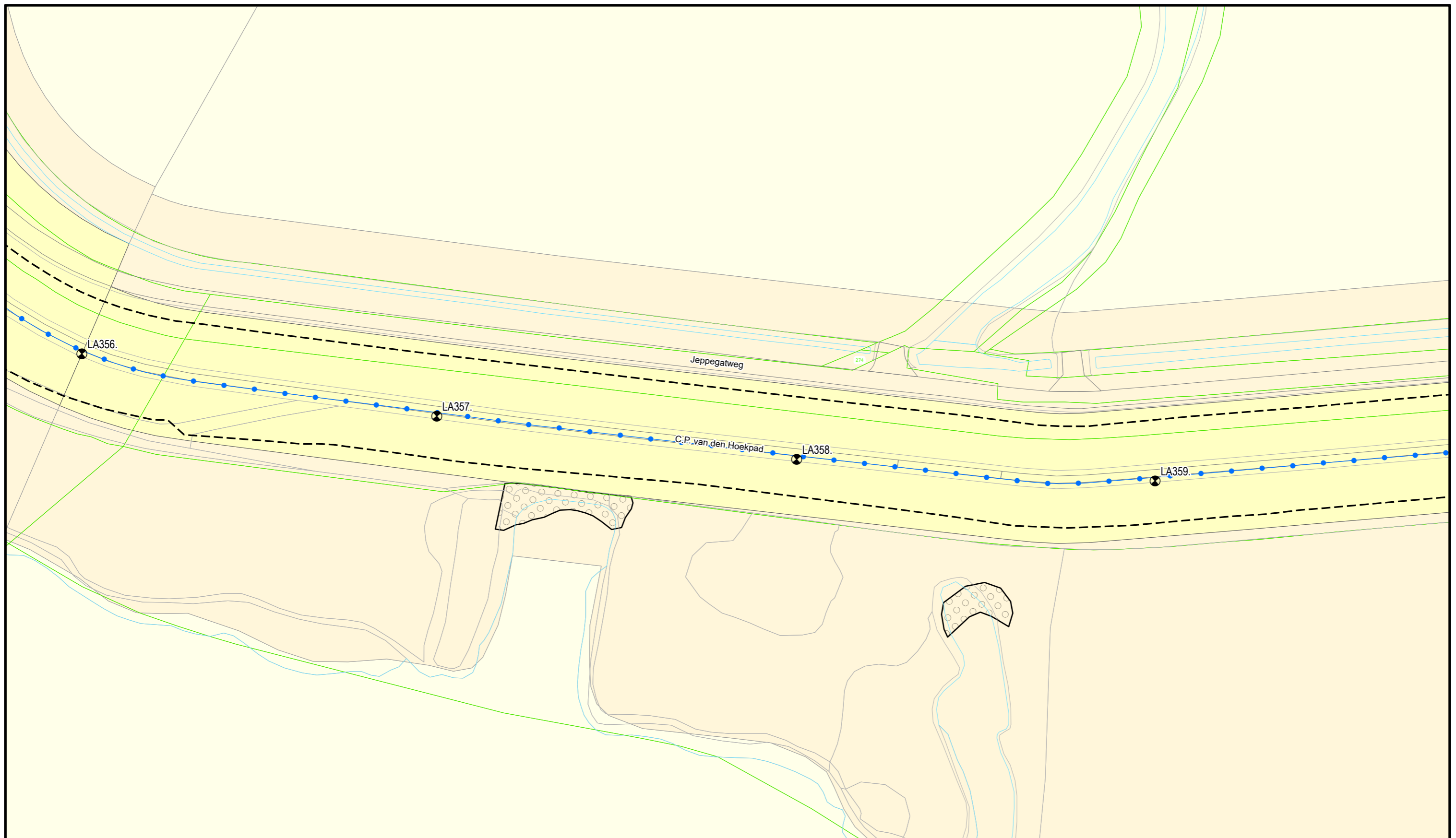
Versie : -









Besluitnr. : 2023027993

Schaal : 1:1000

Tekeningnr. : LA106

Formaat : A3



-  Dijkpalen
-  Primaire waterkering
-  BUT; BIT
-  Drainageput
-  Toplaag Losgestort Materiaal
-  Waterstaatswerk
-  Buitenbeschermingszone
-  Beschermingszone

DR011.+090M

Dwarsprofiel  
locatie



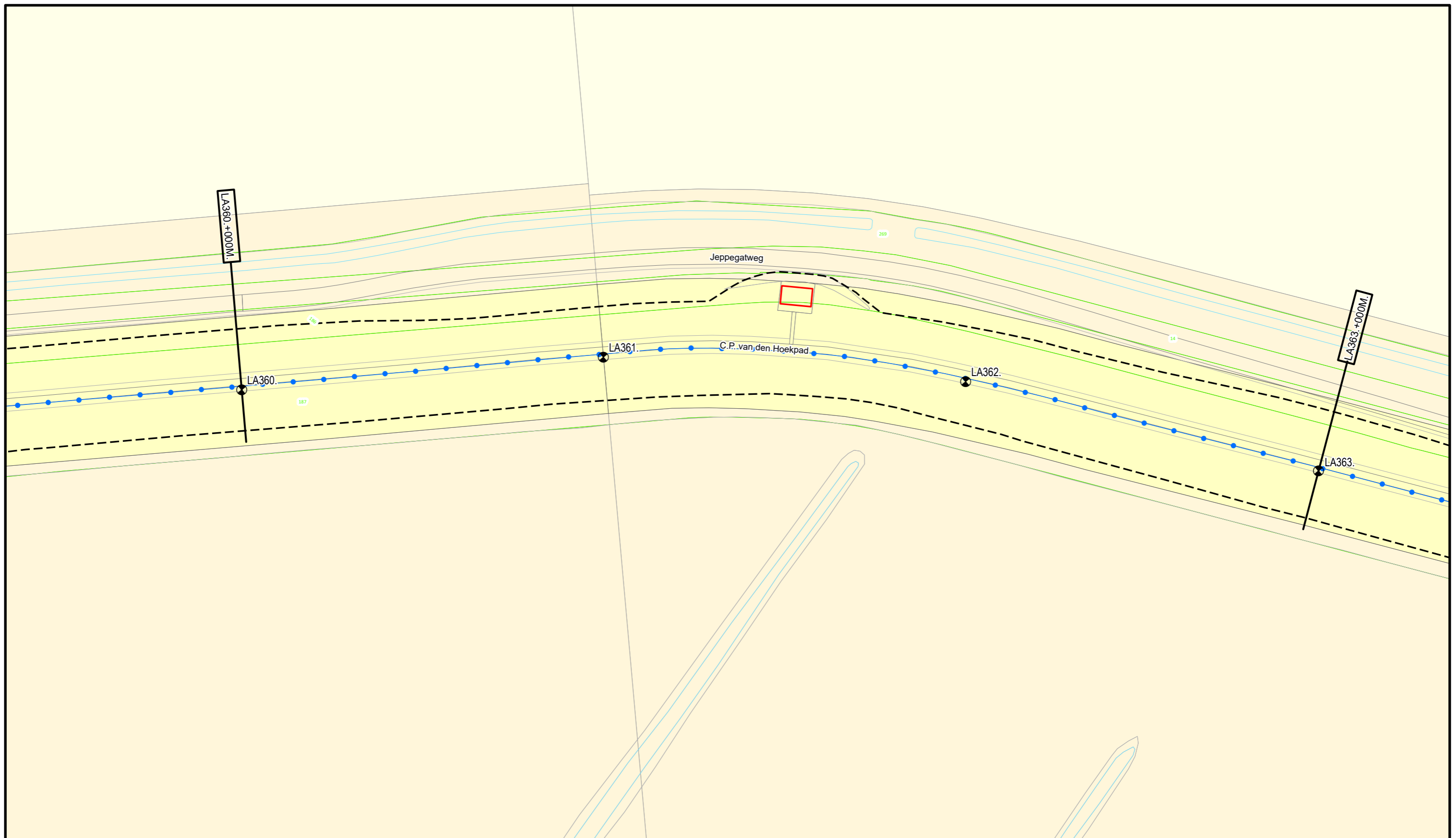
Bezoekadres: De Blomboogerd 1  
4003 AN, Tiel  
tel: (0344) 64 90 90  
URL: [www.waterschaprivierenland.nl](http://www.waterschaprivierenland.nl)








Postadres: Postbus 599

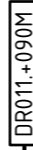
Legger : Land van Altena

Onderdeel : Situatie Legger

Dijkpaaltraject : LA	Datum : 2024	Blad : 107 van : 172
Getekend : T-DAM		Status : Concept
Opname datum : 2021		Versie : -
Besluitnr. : 2023027993		Schaal : 1:1000
Tekeningnr. : LA107		Formaat : A3



-  Dijkpalen
-  Primaire waterkering
-  BUT; BIT
-  Drainageput
-  Waterstaatswerk
-  Buitenbeschermingszone
-  Beschermingszone

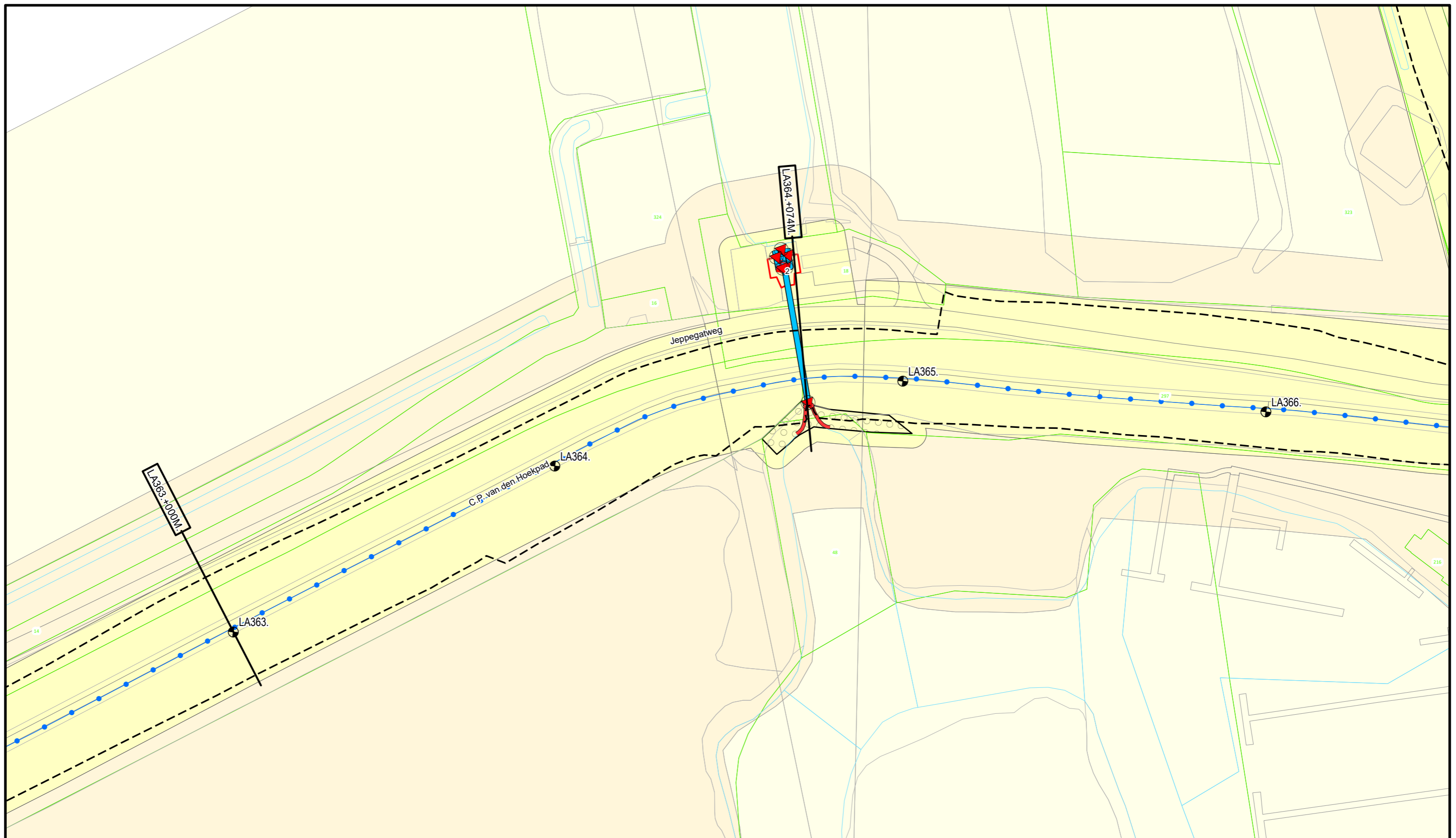
  
 Dwarsprofiel  
 locatie

  
**Waterschap  
Rivierenland**  
 Bezoekadres: De Blomboogerd 1  
 4003 AN, Tiel  
 tel: (0344) 64 90 90  
 URL: [www.waterschaprivierenland.nl](http://www.waterschaprivierenland.nl)

Legger : Land van Altena

Onderdeel : Situatie Legger		
Dijkpaaltraject : LA	Datum : 2024	Blad : 108 van : 172
Getekend : T-DAM		Status : Concept
Opname datum : 2021		Versie : -
Besluitnr. : 2023027993		Schaal : 1:1000
Tekeningnr. : LA108		Formaat : A3





- Dijkpalen
- Primaire waterkering
- BUT; BIT
- Afsluitmiddel
- Wandconstructie
- Gemaal

**Typekruising**

- Duiker
- Drainageput
- Toplaag Losgestort Materiaal
- Waterstaatswerk
- Buitenbeschermingszone
- Beschermingszone

DR011 +090M

Dwarsprofiel  
locatie



**Waterschap  
Rivierenland**

Bezoekadres: De Blomboogerd 1  
4003 AN, Tiel  
tel: (0344) 64 90 90  
URL: [www.waterschaprivierenland.nl](http://www.waterschaprivierenland.nl)

Postadres: Postbus 599  
4003 AN, Tiel

Legger : Land van Altena

Onderdeel : Situatie Legger

Dijkpaaltraject : LA

Getekend : T-DAM

Opname datum : 2021

Besluitnr. : 2023027993

Tekeningnr. : LA109

Datum : 2024

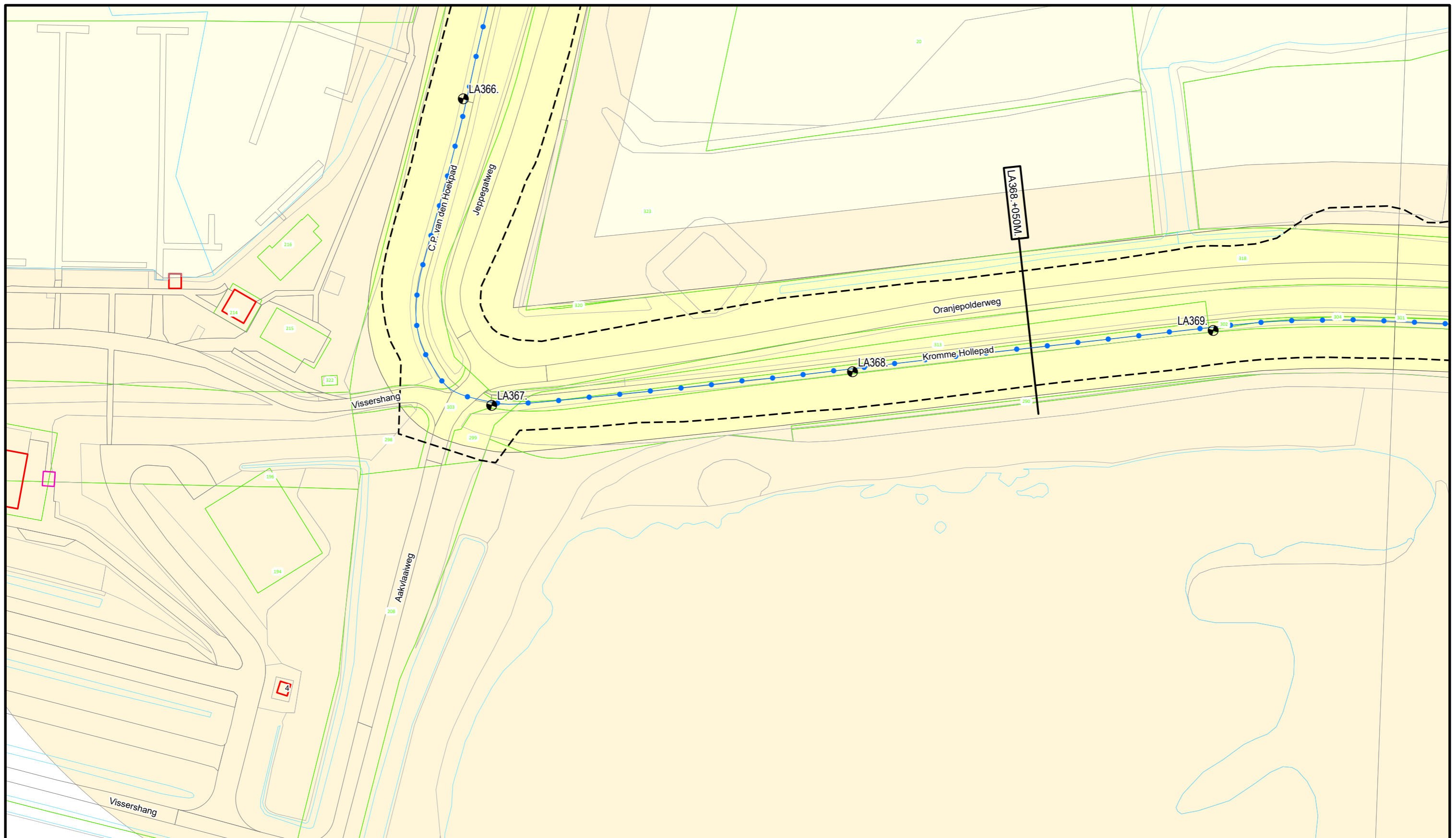
Blad : 109 van : 172

Status : Concept

Versie : -

Schaal : 1:1000

Formaat : A3



- Dijkpalen
- Primaire waterkering
- - - BUT; BIT
- Drainageput
- Waterstaatswerk
- Buitenbeschermingszone
- Beschermszone

DR011.+090M

Dwarsprofiel  
locatie



**Waterschap  
Rivierenland**

Bezoekadres: De Blomboogerd 1  
4003 AN, Tiel  
tel: (0344) 64 90 90  
URL: [www.waterschaprivierenland.nl](http://www.waterschaprivierenland.nl)

Postadres: Postbus 599

Legger : Land van Altena

Onderdeel : Situatie Legger

Dijkpaaltraject : LA

Getekend : T-DAM

Opname datum : 2021

Besluitnr. : 2023027993

Tekeningnr. : LA110

Datum : 2024

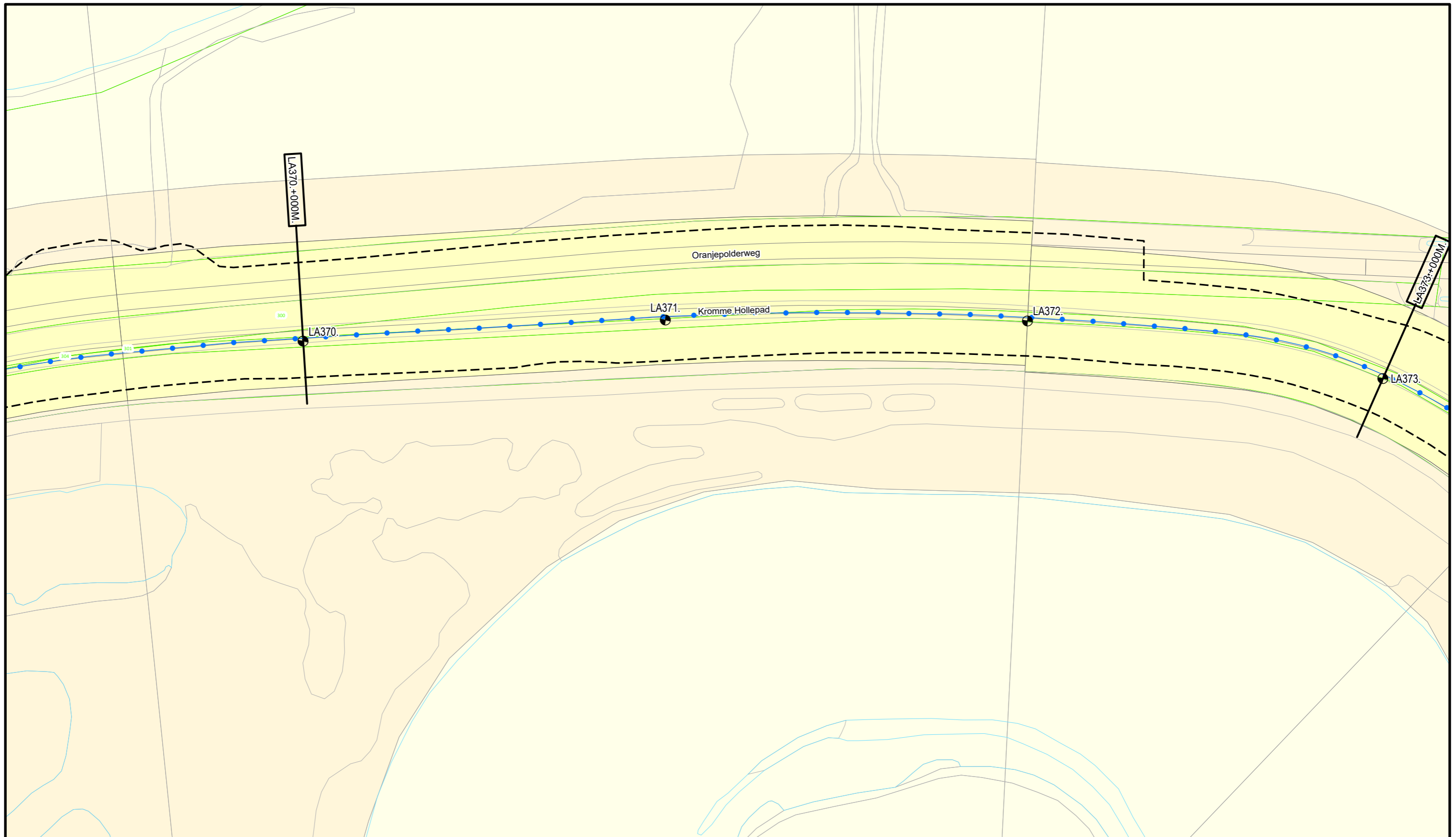
Blad : 110 van : 172








Status : Concept

Versie : -

Schaal : 1:1000

Formaat : A3



-  Dijkpalen
-  Primaire waterkering
-  BUT; BIT
-  Drainageput
-  Waterstaatswerk
-  Buitenbeschermingszone
-  Beschermingszone

DR011.+090M

Dwarsprofiel  
locatie



**Waterschap  
Rivierenland**

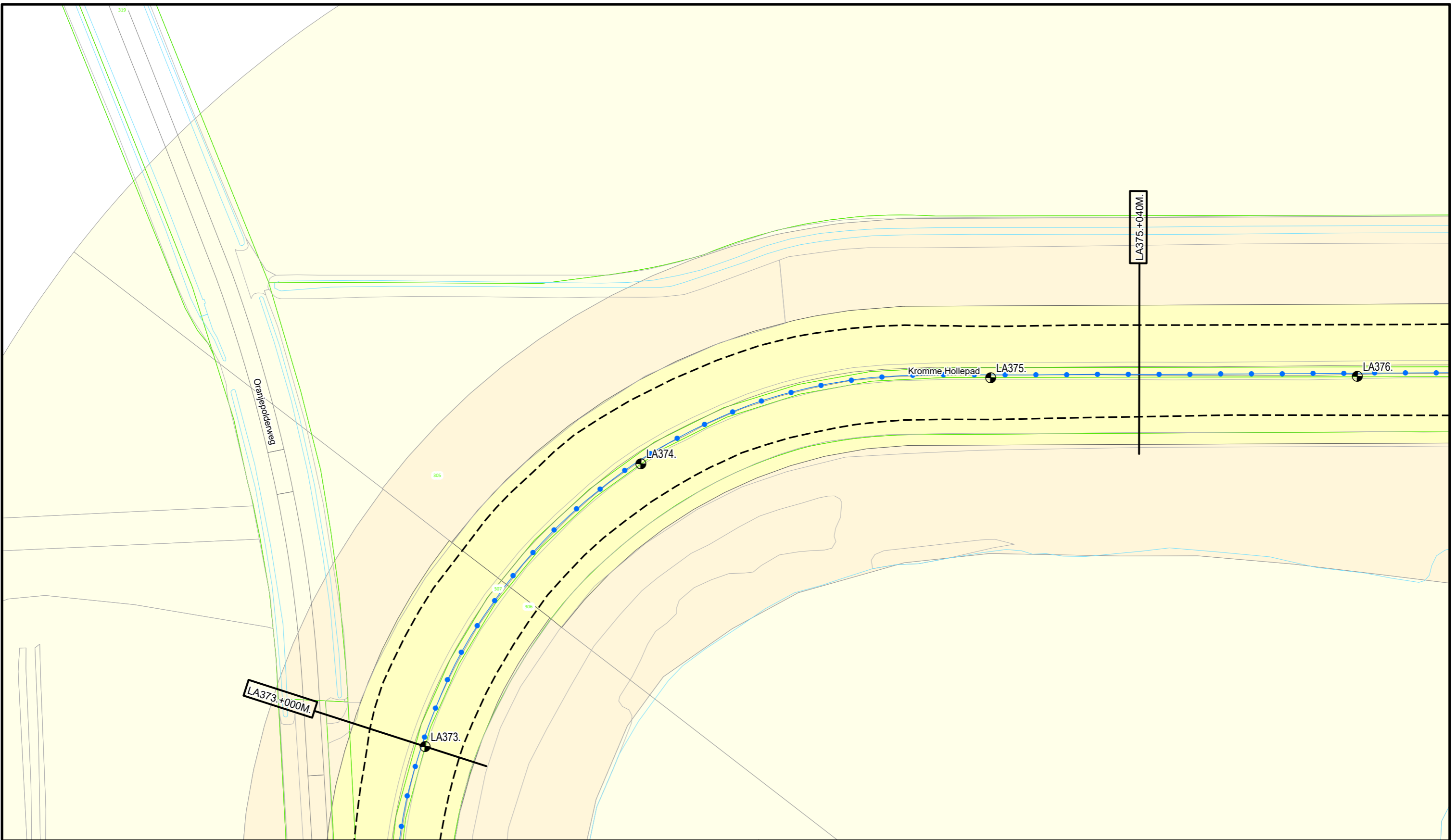
Bezoekadres: De Blomboogerd 1  
4003 AN, Tiel  
tel: (0344) 64 90 90  
URL: [www.waterschaprivierenland.nl](http://www.waterschaprivierenland.nl)








Postadres: Postbus 599

Legger : Land van Altena

Onderdeel : Situatie Legger

Dijkpaaltraject : LA	Datum : 2024	Blad : 111	van : 172
Getekend : T-DAM		Status : Concept	
Opname datum : 2021		Versie : -	
Besluitnr. : 2023027993		Schaal : 1:1000	
Tekeningnr. : LA111		Formaat : A3	



-  Dijkpalen
-  Primaire waterkering
-  BUT; BIT
-  Drainageput
-  Waterstaatswerk
-  Buitenbeschermingszone
-  Beschermingszone

DR011.+090M


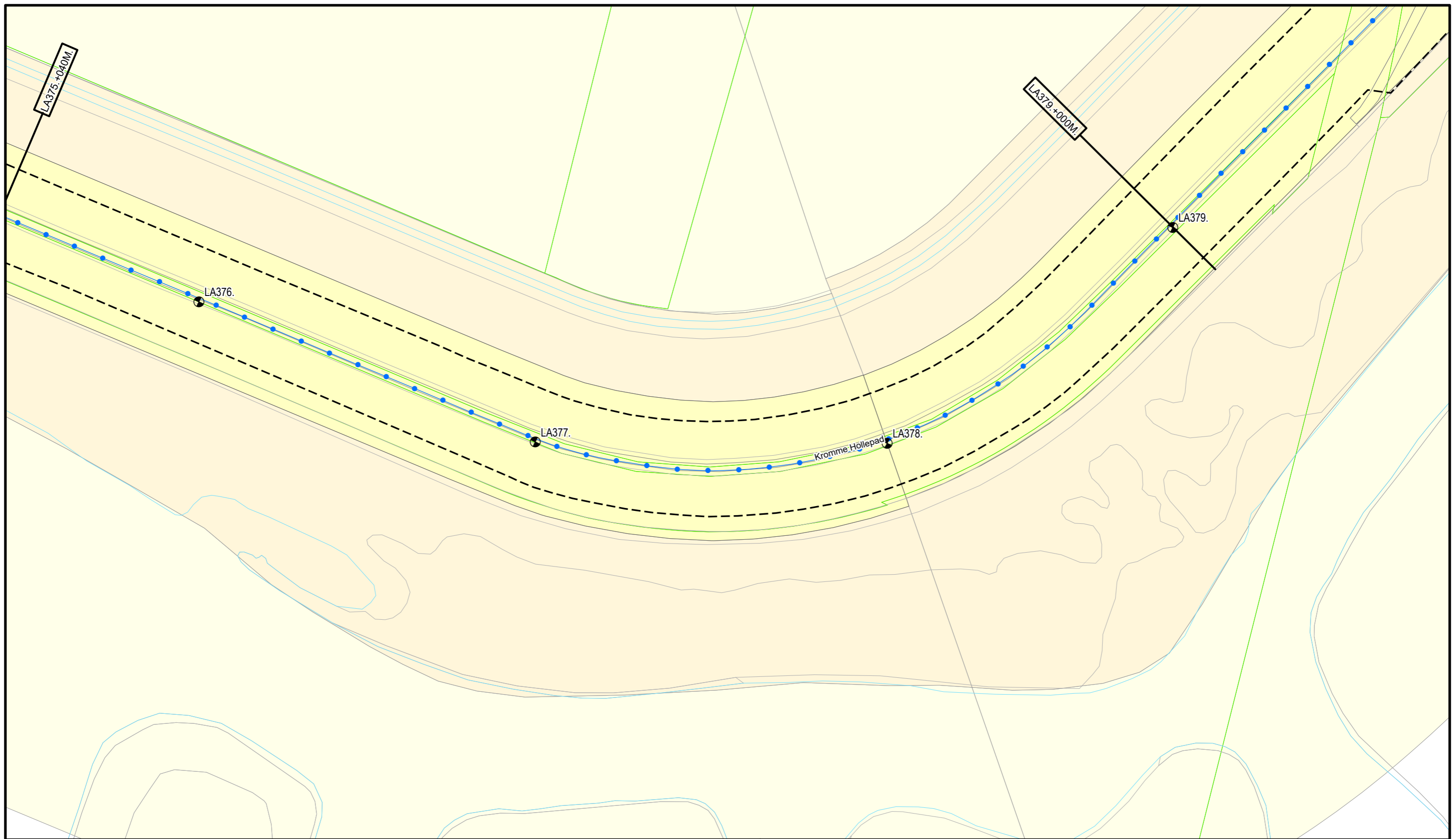
Dwarsprofiel  
locatie








  
**Waterschap  
Rivierenland**

Bezoekadres: De Blomboogerd 1  
Postadres: Postbus 599  
4003 AN, Tiel  
tel: (0344) 64 90 90  
URL: [www.waterschaprivierenland.nl](http://www.waterschaprivierenland.nl)

Legger : Land van Altena

Onderdeel : Situatie Legger		
Dijkpaaltraject : LA	Datum : 2024	Blad : 112 van : 172
Getekend : T-DAM		Status : Concept
Opname datum : 2021		Versie : -
Besluitnr. : 2023027993		Schaal : 1:1000
Tekeningnr. : LA112		Formaat : A3



-  Dijkpalen
-  Primaire waterkering
-  BUT; BIT
-  Drainageput
-  Waterstaatswerk
-  Buitenbeschermingszone
-  Beschermingszone

DR011.+090M

Dwarsprofiel  
locatie



**Waterschap  
Rivierenland**

Bezoekadres: De Blomboogerd 1  
4003 AN, Tiel  
tel: (0344) 64 90 90  
URL: [www.waterschaprivierenland.nl](http://www.waterschaprivierenland.nl)

Postadres: Postbus 599

Legger : Land van Altena

Onderdeel : Situatie Legger

Dijkpaaltraject : LA

Getekend : T-DAM

Opname datum : 2021

Besluitnr. : 2023027993

Tekeningnr. : LA113

Datum :  
2024

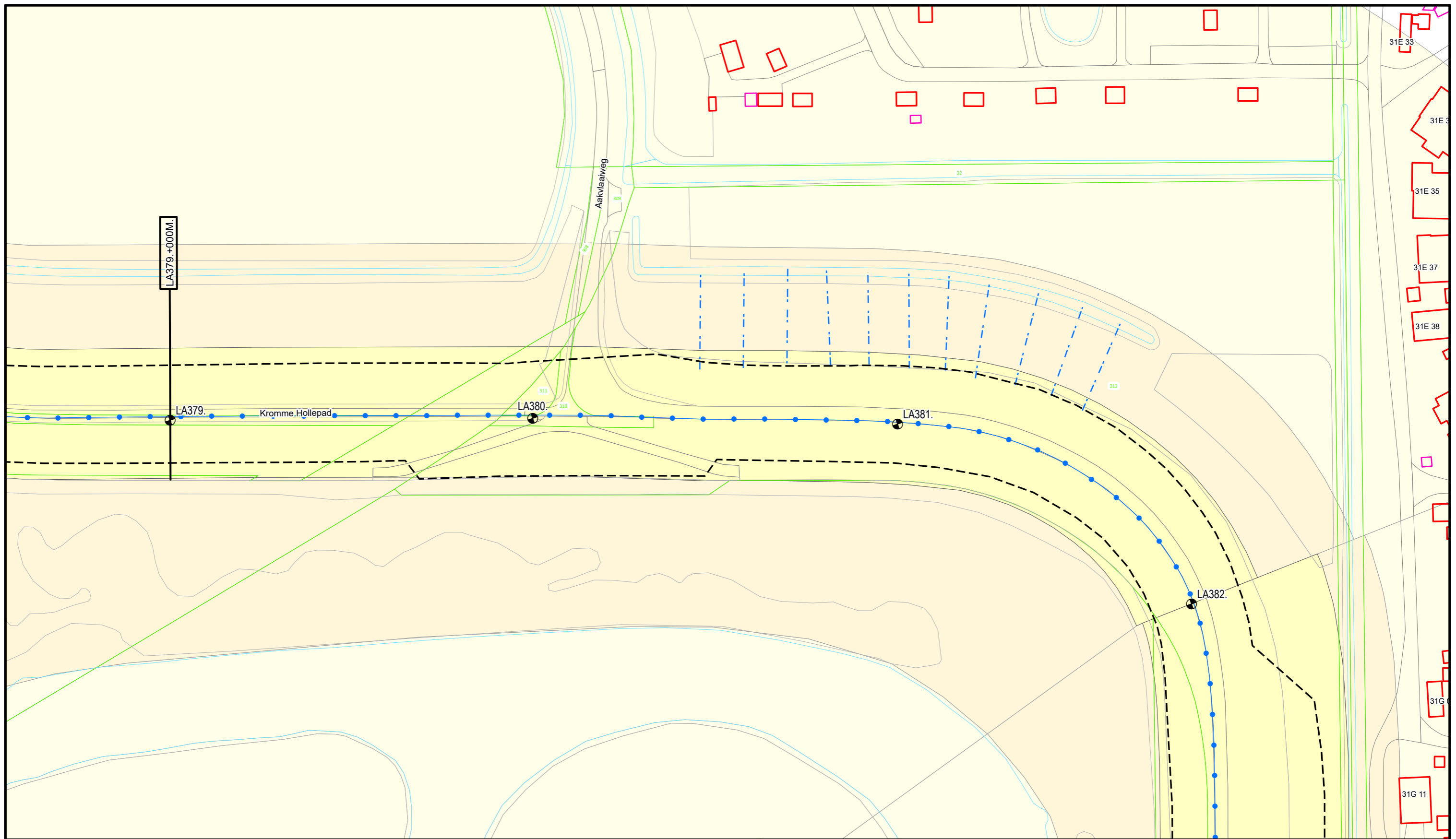
Blad : 113 van : 172









Status : Concept


Versie : -

Schaal : 1:1000

Formaat : A3



-  Dijkpalen
-  Primaire waterkering
-  BUT; BIT
-  Drainageput
-  Drainagebuis
-  Waterstaatswerk
-  Buitenbeschermingszone
-  Beschermingszone

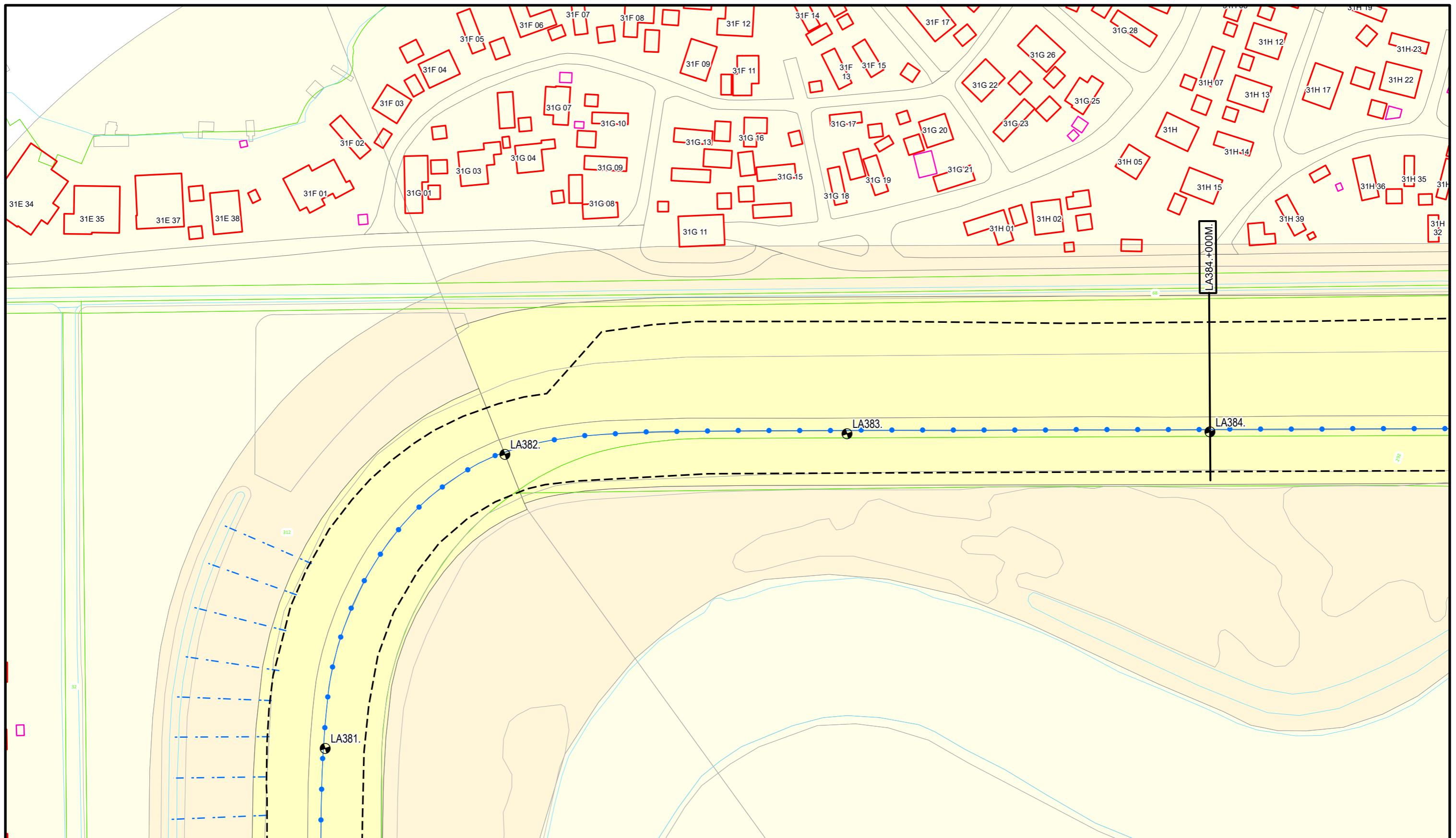
 DR011. +090M  
 Dwarsprofiel  
 locatie









  
**Waterschap  
Rivierenland**  
 Bezoekadres: De Blomboogerd 1  
 Postadres: Postbus 599  
 4003 AN, Tiel  
 tel: (0344) 64 90 90  
 URL: [www.waterschaprivierenland.nl](http://www.waterschaprivierenland.nl)

Legger : Land van Altena

Onderdeel : Situatie Legger

Dijkpaaltraject : LA	Datum : 2024	Blad : 114 van : 172
Getekend : T-DAM	Status : Concept	
Opname datum : 2021	Versie : -	
Bestuurnr. : 2023027993	Schaal : 1:1000	
Tekeningnr. : LA114	Formaat : A3	



-  Dijkpalen
-  Primaire waterkering
-  BUT; BIT
-  Drainageput
-  Drainagebuis
-  Waterstaatswerk
-  Buitenbeschermingszone
-  Beschermingszone

DR011.+090M

Dwarsprofiel  
locatie



**Waterschap  
Rivierenland**

Bezoekadres: De Blomboogerd 1  
4003 AN, Tiel  
tel: (0344) 64 90 90  
URL: [www.waterschaprivierenland.nl](http://www.waterschaprivierenland.nl)

Postadres: Postbus 599

Legger : Land van Altena

Onderdeel : Situatie Legger

Dijkpaaltraject : LA

Getekend : T-DAM

Opname datum : 2021

Besluitnr. : 2023027993

Tekeningnr. : LA115

Datum : 2024

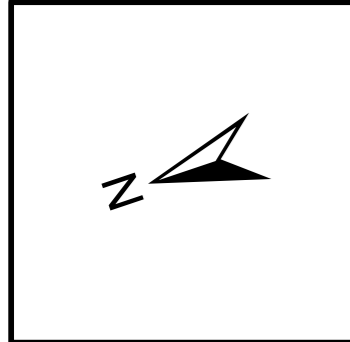
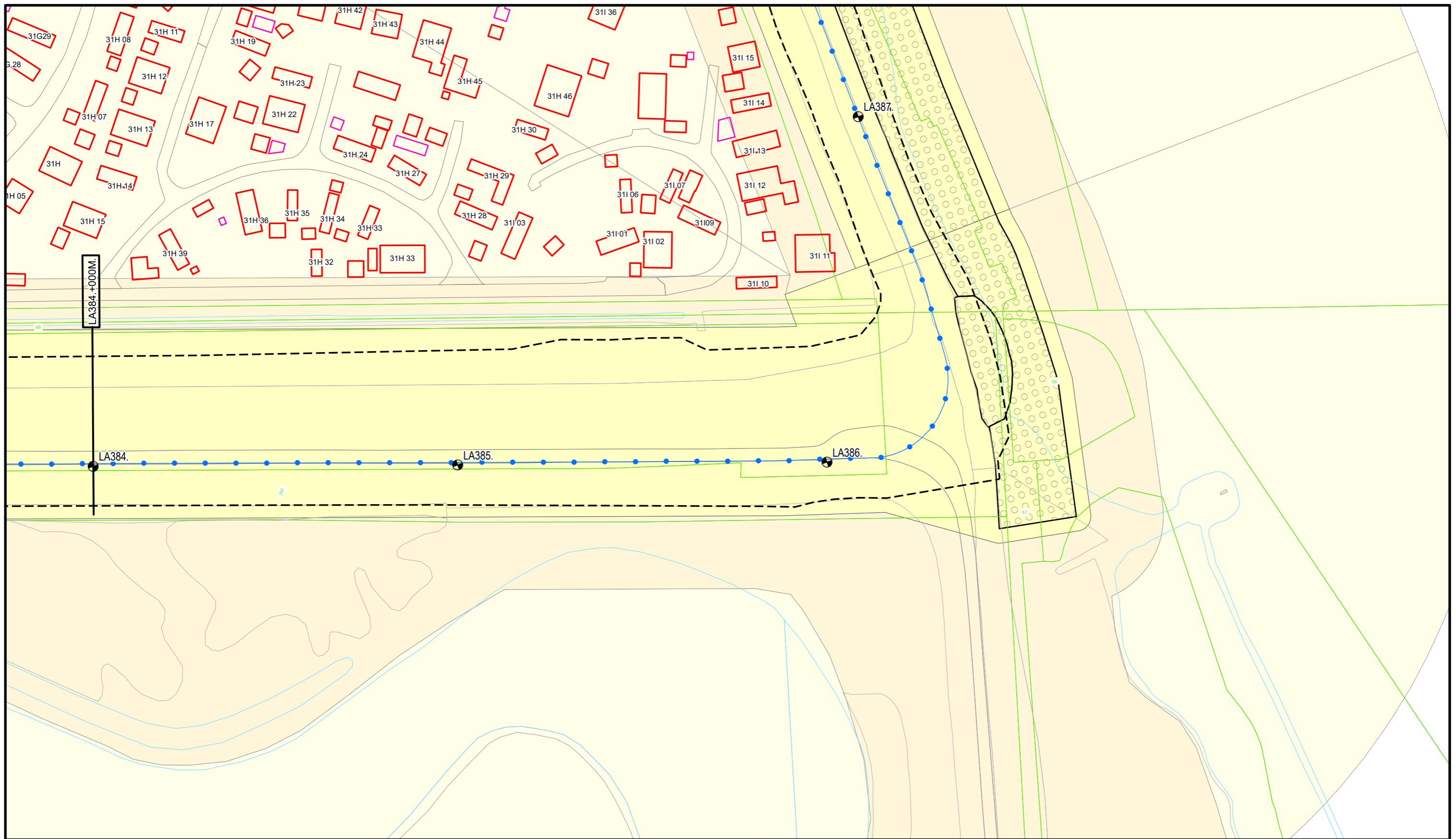
Blad : 115 van : 172

Status : Concept

Versie : -

Schaal : 1:1000

Formaat : A3



-  Dijkpalen
  -  Primaire waterkering
  -  BUT; BIT
  -  Drainageput
  -  Toplaag Losgestort Materiaal
  -  Waterstaatswerk
  -  Buitenbeschermingszone
  -  Beschermingszone
- Dwarsprofiel  
locatie

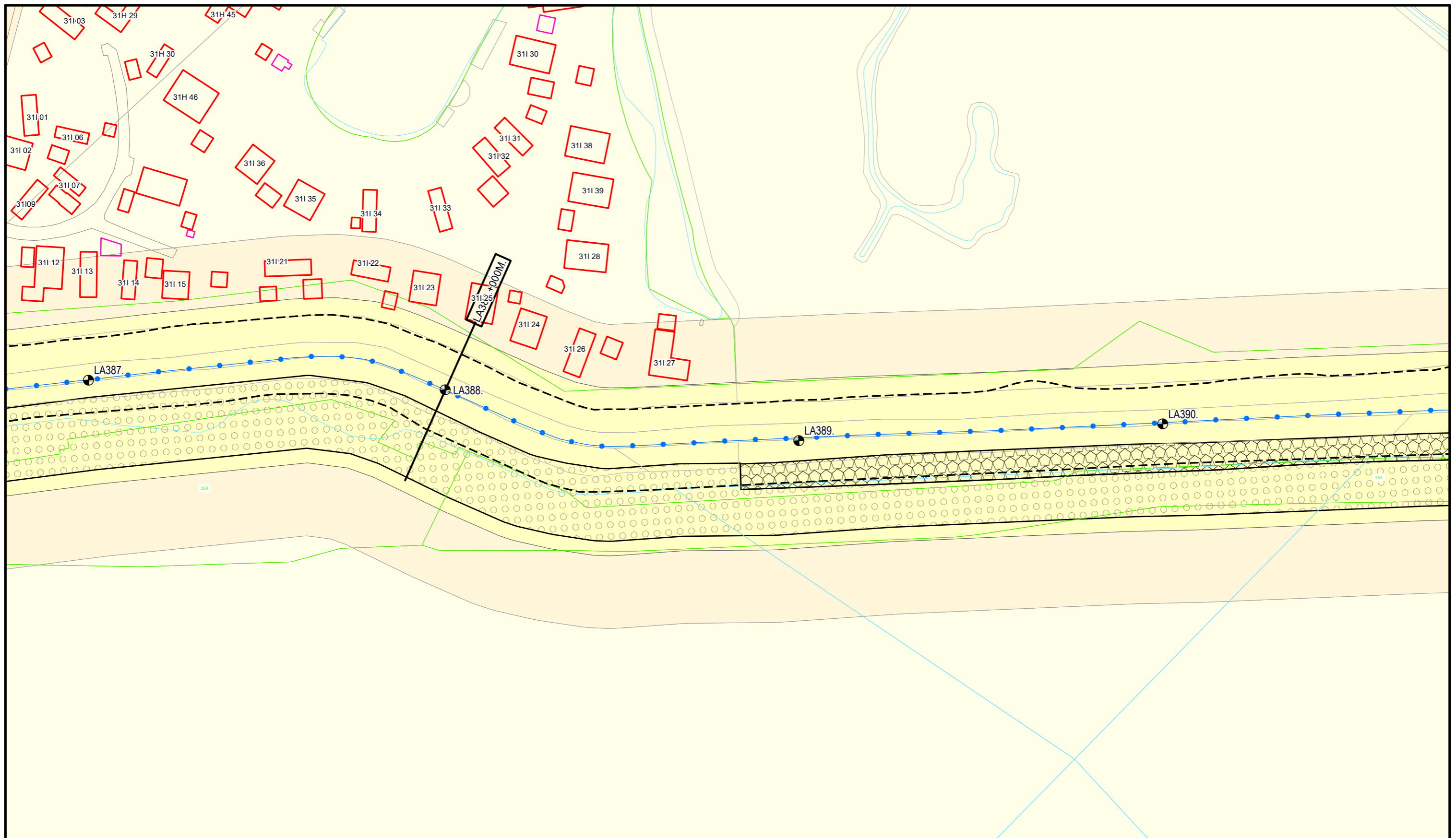
**W**  
Waterschap  
Rivierenland










Bezoekadres: De Blomboogerd 1  
4003 AN, Tiel  
tel: (0344) 64 90 90  
URL: [www.waterschaprivierenland.nl](http://www.waterschaprivierenland.nl)

Postadres: Postbus 599  
4003 AN, Tiel

Legger : Land van Altena		
Onderdeel : Situatie Legger		
Dijkpaaltraject : LA	Datum : 2024	Blad : 116 van : 172
Getekend : T-DAM	Status : Concept	
Opname datum : 2021	Versie : -	
Besluitnr. : 2023027993	Schaal : 1:1000	
Tekeningnr. : LA116	Formaat : A3	





-  Dijkpalen
-  Primaire waterkering
-  BUT; BIT
-  Drainageput
-  Toplaag Losgestort Materiaal
-  Toplaag Steenzetting
-  Waferstaatswerk
-  Buitenbeschermingszone
-  Beschermingszone

DR011.+090M

Dwarsprofiel  
locatie



**Waterschap  
Rivierenland**

Bezoekadres: De Blomboogerd 1  
4003 AN, Tiel  
tel: (0344) 64 90 90  
URL: [www.waterschaprivierenland.nl](http://www.waterschaprivierenland.nl)

Postadres: Postbus 599

Legger : Land van Altena

Onderdeel : Situatie Legger

Dijkpaaltraject : LA

Getekend : T-DAM

Opname datum : 2021

Besluitnr. : 2023027993

Tekeningnr. : LA117

Datum :  
2024

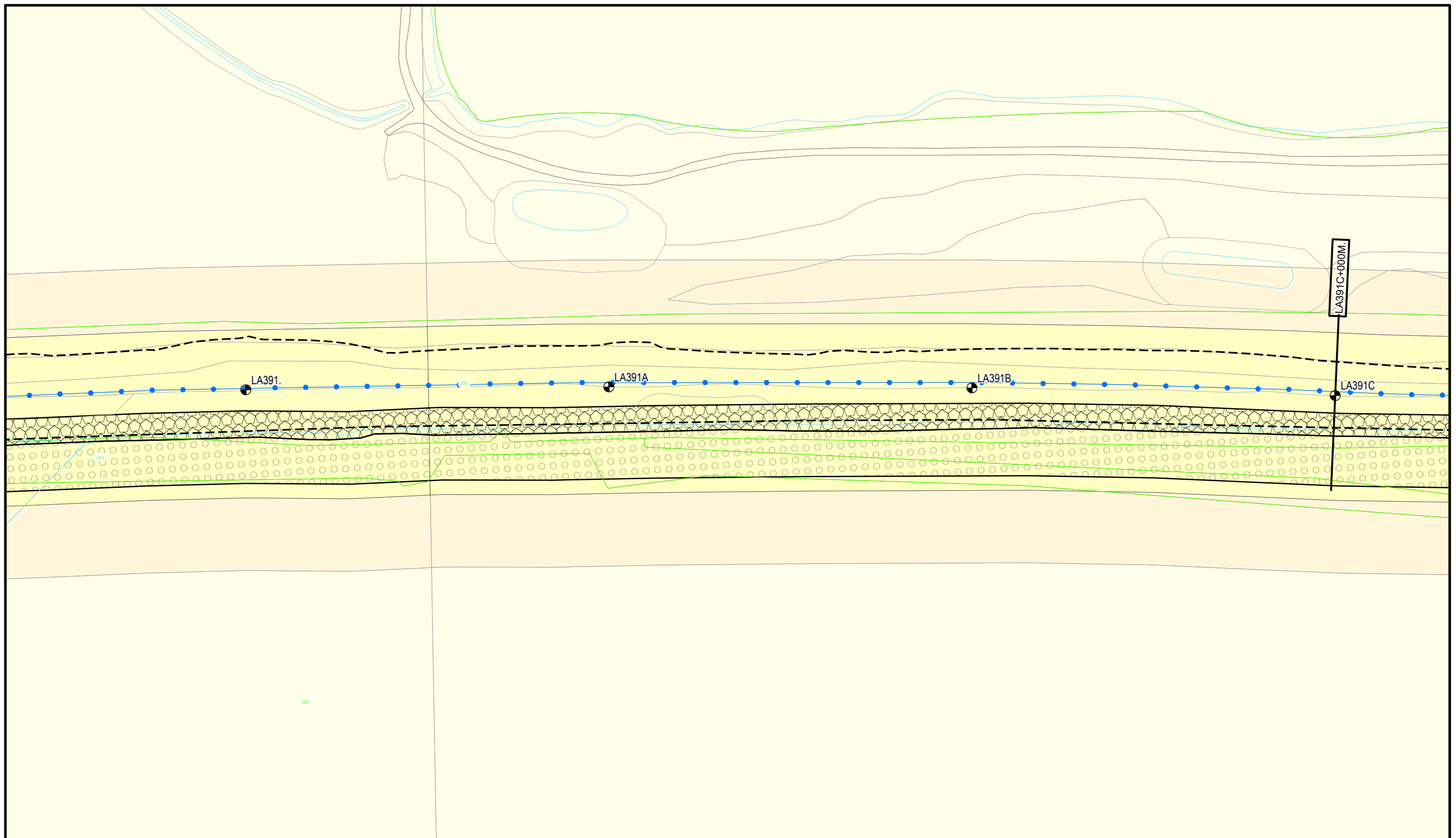
Blad : 117 van : 172






Status : Concept





Versie : -

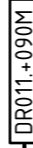
Schaal : 1:1000

Formaat : A3



-  Dijkpalen
-  Primaire waterkering
-  BUT; BIT
-  Drainageput
-  Toplaag Losgestort Materiaal

-  Toplaag Steenzetting
-  Waterstaatswerk
-  Buitenbeschermingszone
-  Beschermingszone

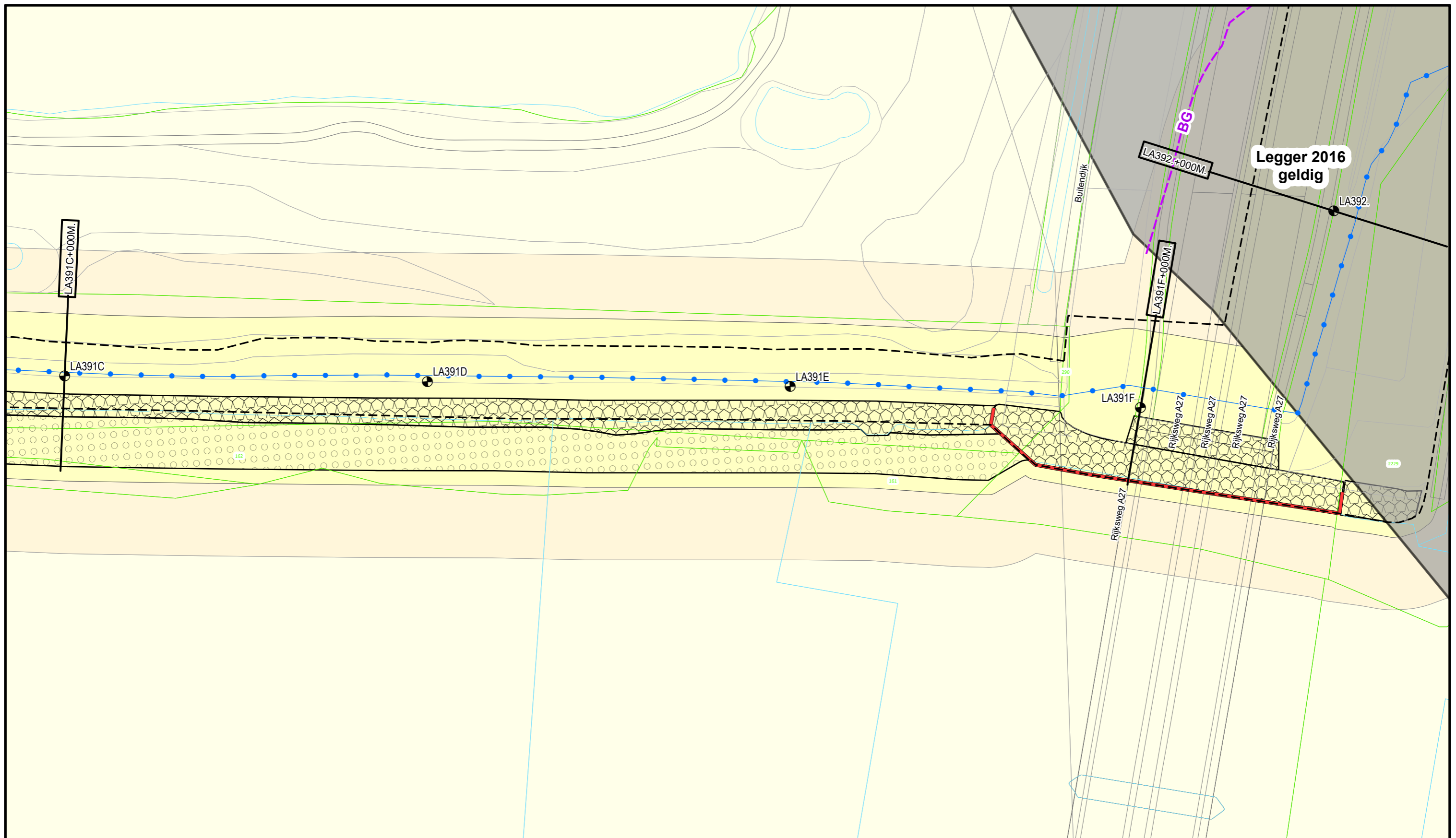
  
 Dwarsprofiel  
 locatie

  
**Waterschap  
 Rivierenland**  
 Bezoekadres: De Blomboogerd 1  
 4003 AN, Tiel  
 tel: (0344) 64 90 90  
 URL: [www.waterschaprivierenland.nl](http://www.waterschaprivierenland.nl)

Legger : Land van Altena

Onderdeel : Situatie Legger

Dijkpaaltraject : LA	Datum : 2024	Blad : 118 van : 172
Getekend : T-DAM	Status : Concept	
Opname datum : 2021	Versie : -	
Bestuurnr. : 2023027993	Schaal : 1:1000	
Tekeningnr. : LA118	Formaat : A3	



- Dijkpalen
- Bouwgrens
- Primaire waterkering
- BUT; BIT
- Wandconstructie
- Drainageput

- Toplaag Losgestort Materiaal
- Toplaag Steenzetting
- Waterstaatswerk
- Buitenbeschermingszone
- Beschermingszone

Dwarsprofiel  
 locatie

**Waterschap  
Rivierenland**  
 Bezoekadres: De Blomboogerd 1  
 Postadres: Postbus 599  
 4003 AN, Tiel  
 tel: (0344) 64 90 90  
 URL: [www.waterschaprivierenland.nl](http://www.waterschaprivierenland.nl)

Legger : Land van Altena

Onderdeel : Situatie Legger

Dijkpaaltraject : LA

Datum :

2024

Blad : 119 van : 172

Getekend : T-DAM

Status : Concept

Opname datum : 2021

Versie : -

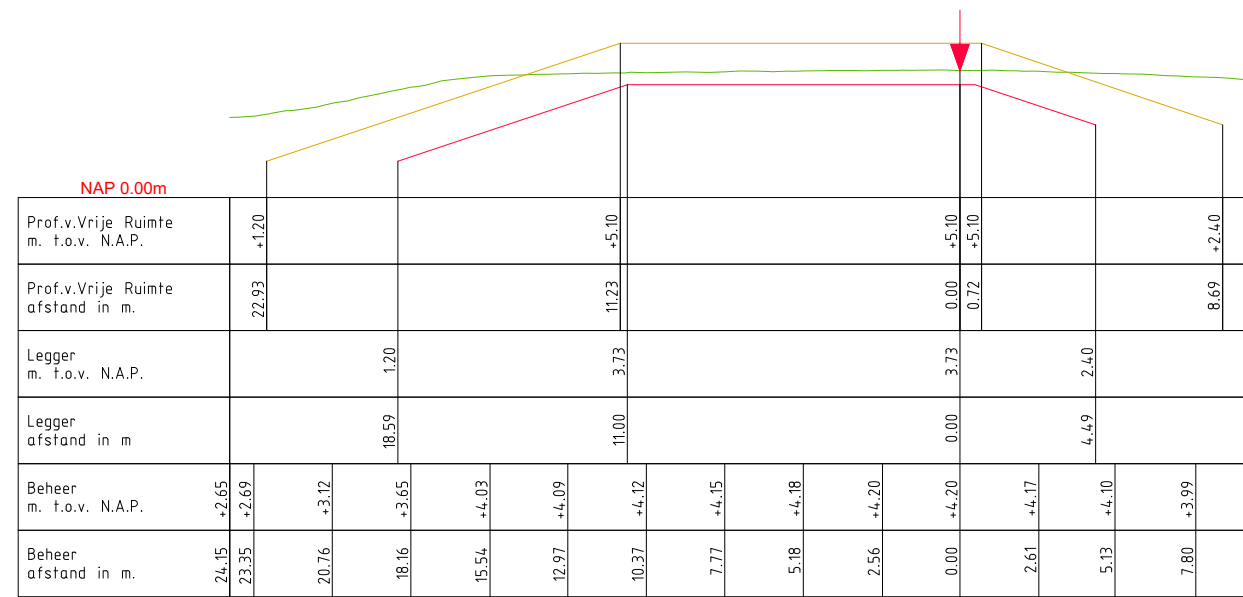
Besluitnr. : 2023027993

Schaal : 1:1000

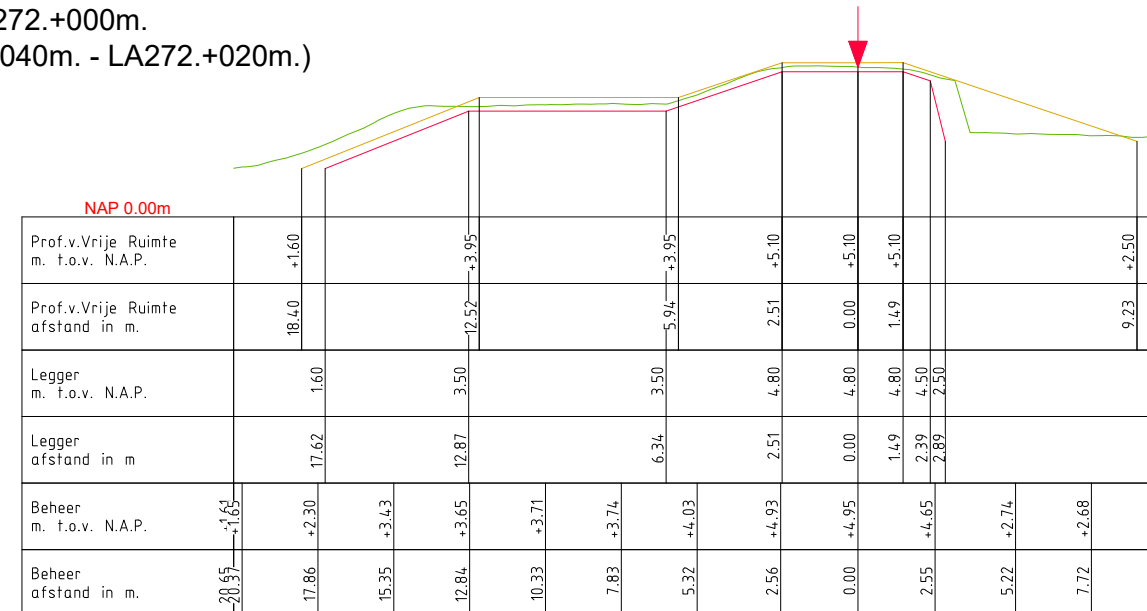
Tekeningnr. : LA119

Formaat : A3

DWP LA271.+020m.  
(LA271.+007m. - LA271.+040m.)



DWP LA272.+000m.  
(LA271.+040m. - LA272.+020m.)



LEGENDA

- Profiel van Vrije Ruimte
  - Leggerprofiel
  - Beheerprofiel
- ↓ Waterkering (Buitenkruin)



**Waterschap  
Rivierenland**

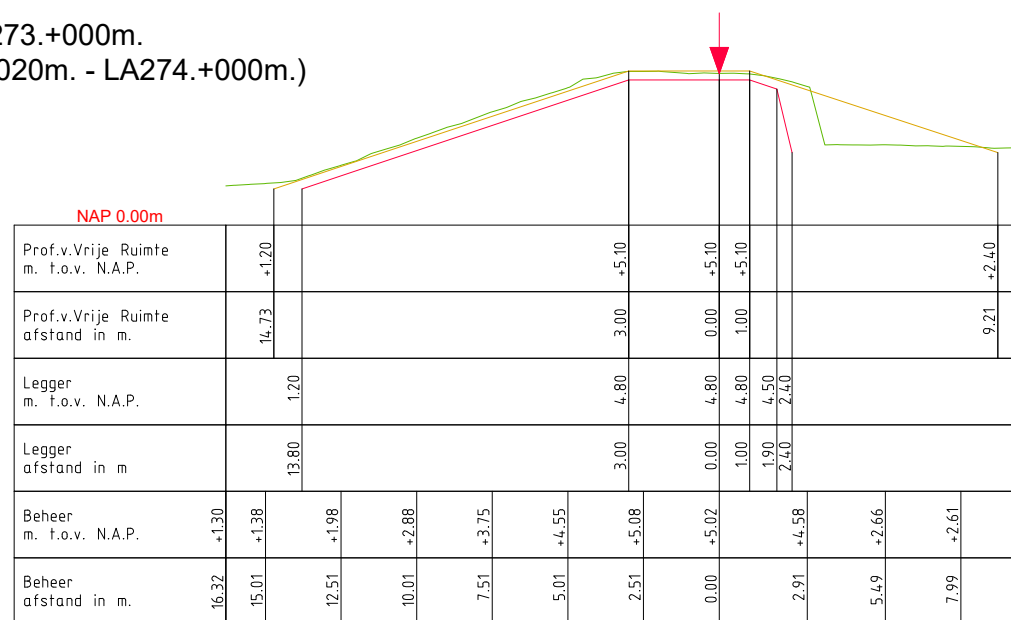
Bezoekadres: De Blombogerd 1  
4003 BX, Tiel  
tel: (0344) 64 90 90  
URL: www.waterschaprivierenland.nl

Postadres: postbus 599  
4000 AN, Tiel

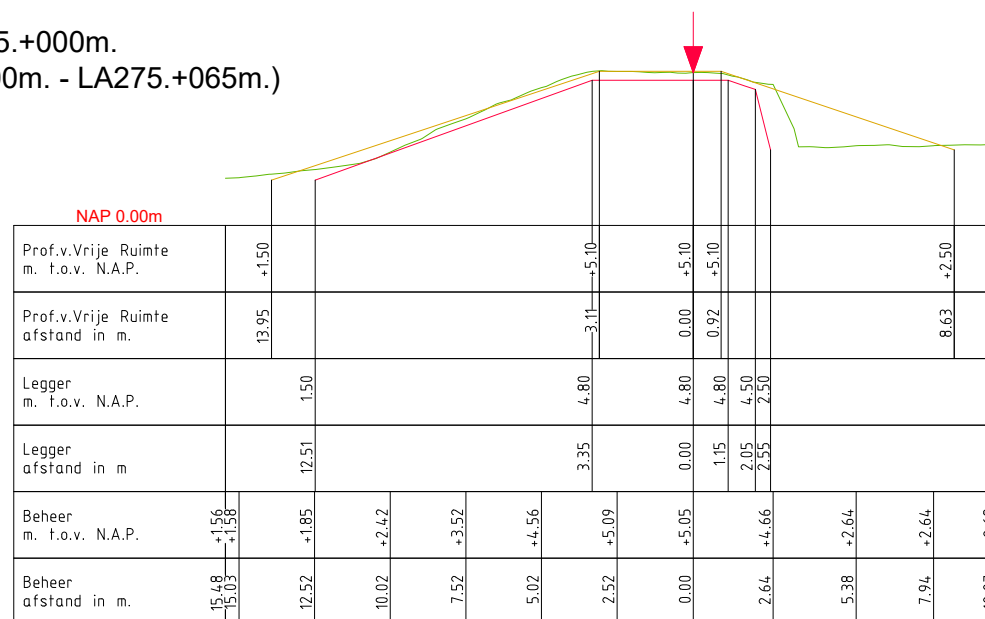
Legger: Land van Altena (LA000. – LA570.)  
Project Steurgatdijk

Onderdeel: Legger Dwarsprofiel	Datum: 2024	Blad: 001 van: 023
Dijkpaaltraject: AL	Getekend: T-DAM	Status: Concept
Opname dd: -	Besluitnr: 2023027993	Versie: n.v.t.
Tekeningnr: 001	Schaal: 1:250	Formaat: A3

DWP LA273.+000m.  
(LA272.+020m. - LA274.+000m.)



DWP LA275.+000m.  
(LA274.+000m. - LA275.+065m.)



LEGENDA

- Profiel van Vrije Ruimte
- Leggerprofiel
- Beheerprofiel
- ▼ Waterkering (Buitenkruin)

**Waterschap Rivierenland**

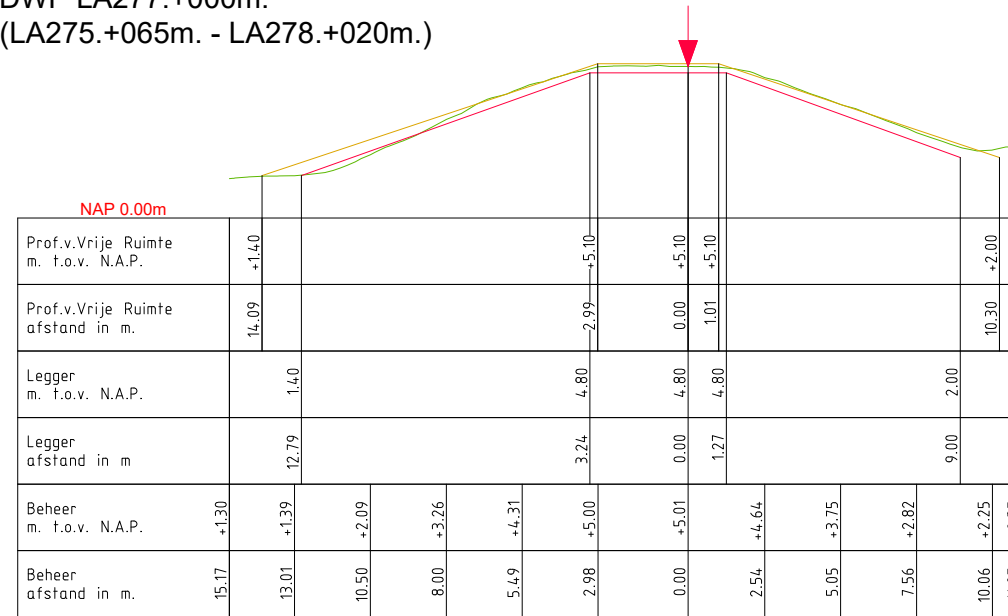
Bezoekadres: De Blombogerd 1  
4003 BX, Tiel  
tel: (0344) 64 90 90  
URL: www.waterschaprivierenland.nl

Postadres: postbus 599  
4000 AN, Tiel

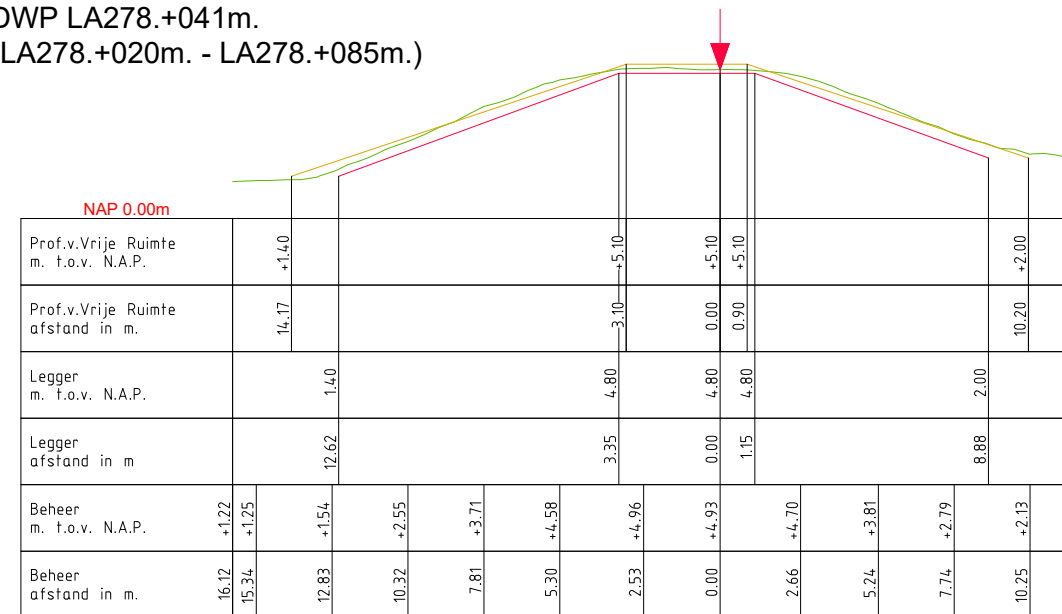
Legger: Land van Altena (LA000. – LA570.)  
Project Steurgatdijk

Onderdeel: Legger Dwarsprofiel	Datum: 2024	Blad: 002 van: 023
Dijkpaaltraject: AL	Getekend: T-DAM	Status: Concept
Opname dd: -	-	Versie: n.v.t.
Besluitnr: 2023027993	-	Schaal: 1:250
Tekeningnr: 002	-	Formaat: A3

DWP LA277.+000m.  
(LA275.+065m. - LA278.+020m.)



DWP LA278.+041m.  
(LA278.+020m. - LA278.+085m.)



LEGENDA

- Profiel van Vrije Ruimte
- Leggerprofiel
- Beheerprofiel
- ▼ Waterkering (Buitenkruin)



**Waterschap  
Rivierenland**

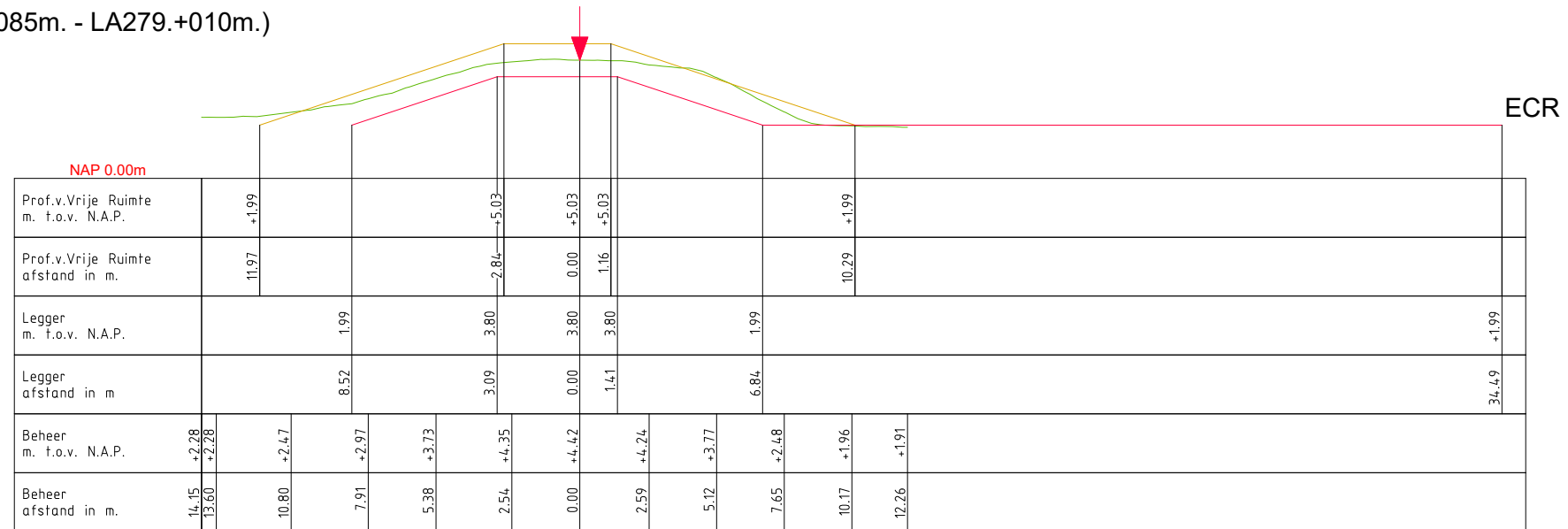
Bezoekadres: De Blombogerd 1  
4003 BX, Tiel  
tel: (0344) 64 90 90  
URL: www.waterschaprivierenland.nl

Postadres: postbus 599  
4000 AN, Tiel

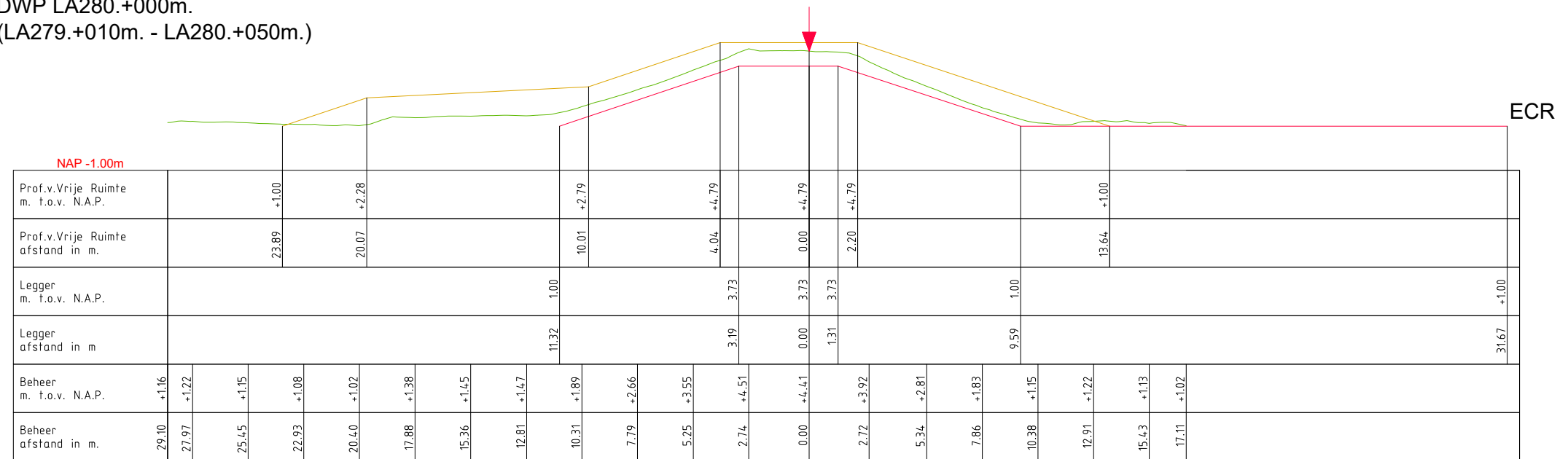
Legger: Land van Altena (LA000. – LA570.)  
Project Steurgatdijk

Onderdeel: Legger Dwarsprofiel	Datum: 2024	Blad: 003 van: 023
Dijkpaaltraject: AL	Getekend: T-DAM	Status: Concept
Opname dd: -	Besluitnr: 2023027993	Versie: n.v.t.
Tekeningnr: 003	Schaal: 1:250	Formaat: A3

DWP LA279.+000m.  
(LA278.+085m. - LA279.+010m.)



DWP LA280.+000m.  
(LA279.+010m. - LA280.+050m.)



LEGENDA

- Profiel van Vrije Ruimte
- Leggerprofiel
- Beheerprofiel
- ↓ Waterkering (Buitenkruin)

Waterschap  
Rivierenland

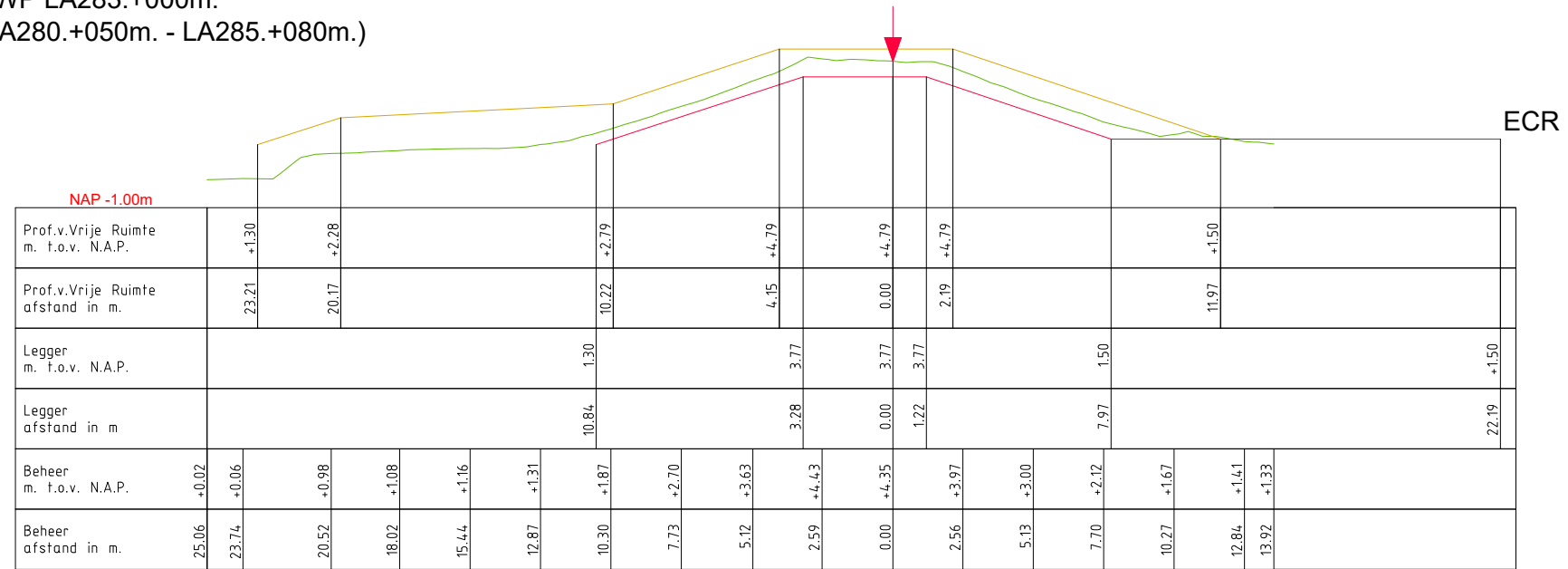
Bezoekadres: De Blomboogerd 1  
4003 BX, Tiel  
tel: (0344) 64 90 90  
URL: www.waterschaprivierenland.nl

Postadres: postbus 599  
4000 AN, Tiel

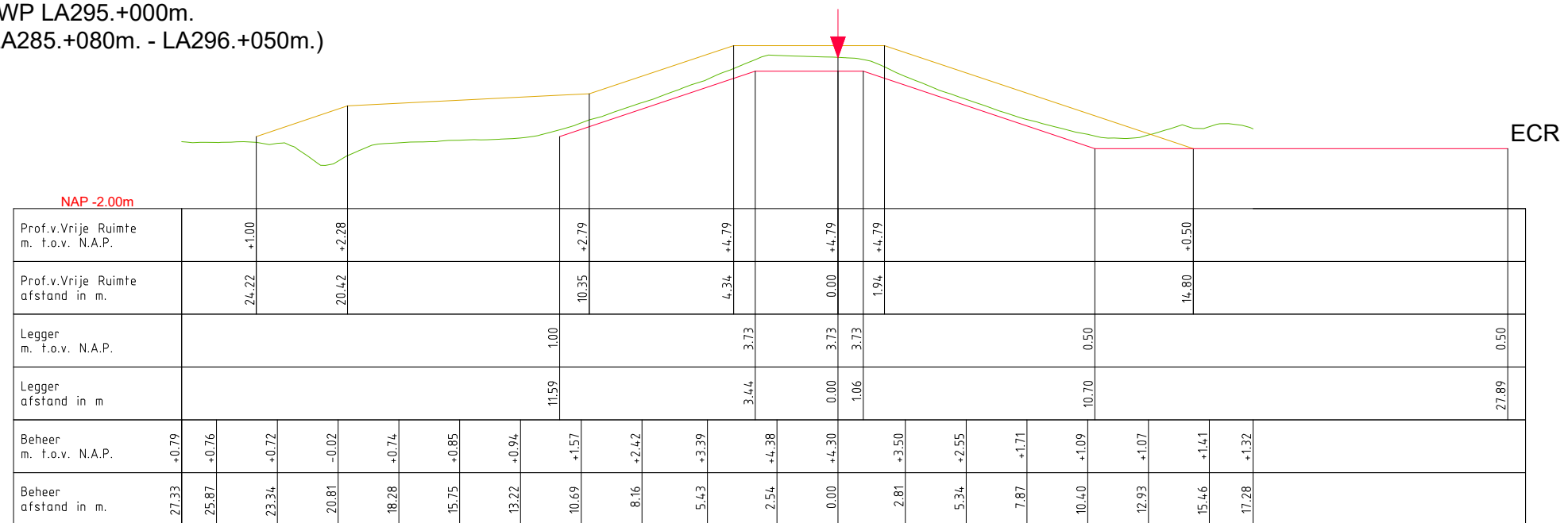
Legger: Land van Altena (LA000. – LA570.)  
Project Steurgatdijk

Onderdeel: Legger Dwarsprofiel	Datum: 2024	Blad: 004 van: 023
Dijkpaaltraject: AL	Getekend: T-DAM	Status: Concept
Opname dd: -	Besluitnr: 2023027993	Versie: n.v.t.
Tekeningnr: 004	Schaal: 1:250	Formaat: A3

DWP LA283.+000m.  
(LA280.+050m. - LA285.+080m.)



DWP LA295.+000m.  
(LA285.+080m. - LA296.+050m.)



LEGENDA

- Profiel van Vrije Ruimte
- Leggerprofiel
- Beheerprofiel
- ▼ Waterkering (Buitenkruin)

**Waterschap Rivierenland**

Bezoekadres: De Blomboogerd 1  
4003 BX, Tiel  
tel: (0344) 64 90 90  
URL: www.waterschaprivierenland.nl

Postadres: postbus 599  
4000 AN, Tiel

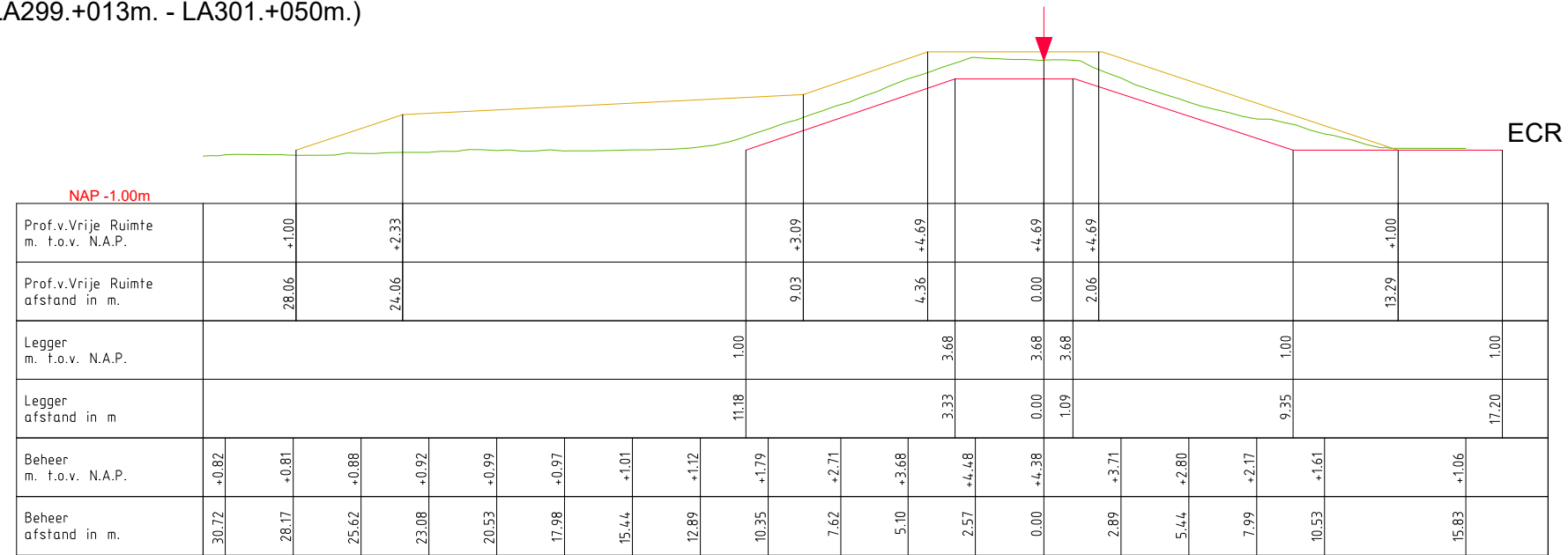
Legger: Land van Altena (LA000. – LA570.)  
Project Steurgatdijk

Onderdeel: Legger Dwarsprofiel	Datum: 2024	Blad: 005 van: 023
Dijkpaaltraject: AL	Getekend: T-DAM	Status: Concept
Opname dd: -	-	Versie: n.v.t.
Besluitnr: 2023027993	-	Schaal: 1:250
Tekeningnr: 005	-	Formaat: A3

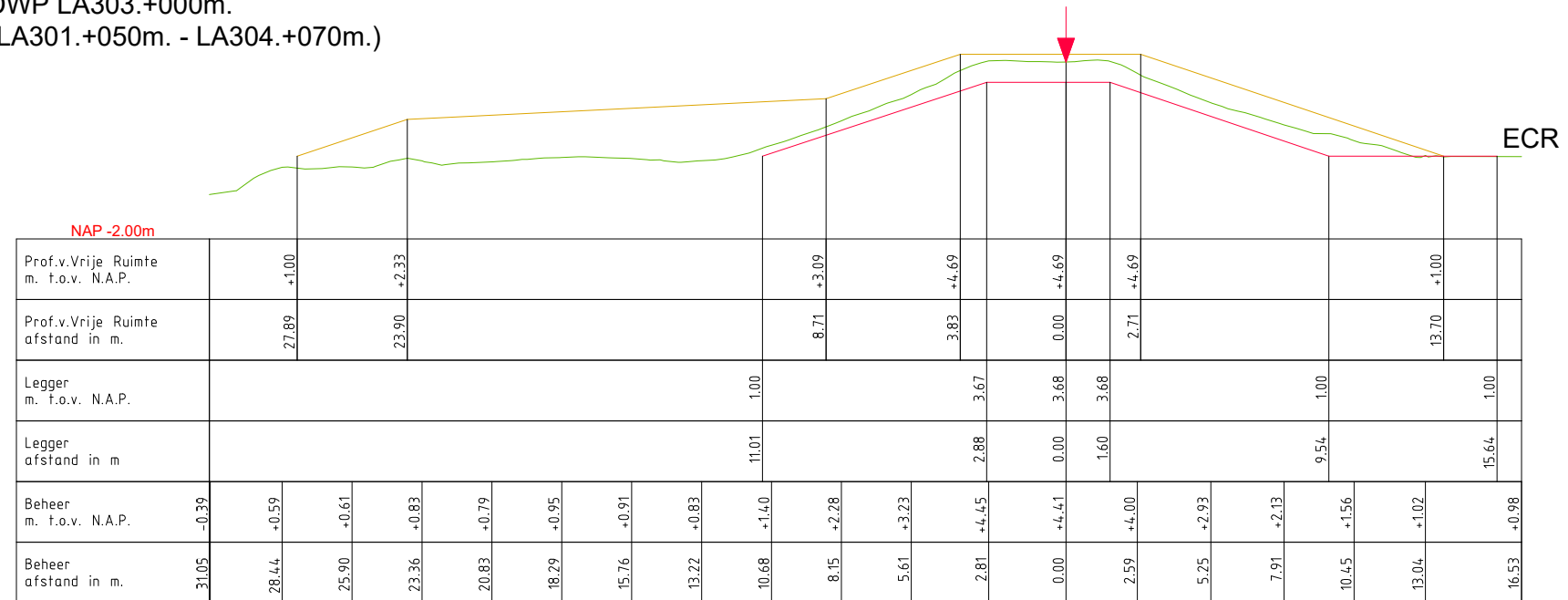




DWP LA300.+000m.  
(LA299.+013m. - LA301.+050m.)



DWP LA303.+000m.  
(LA301.+050m. - LA304.+070m.)



LEGENDA

- Profiel van Vrije Ruimte
- Leggerprofiel
- Beheerprofiel
- ↓ Waterkering (Buitenkruin)

**Waterschap Rivierenland**

Bezoekadres: De Blomboogerd 1  
4003 BX, Tiel  
tel: (0344) 64 90 90  
URL: www.waterschaprivierenland.nl

Postadres: postbus 599  
4000 AN, Tiel

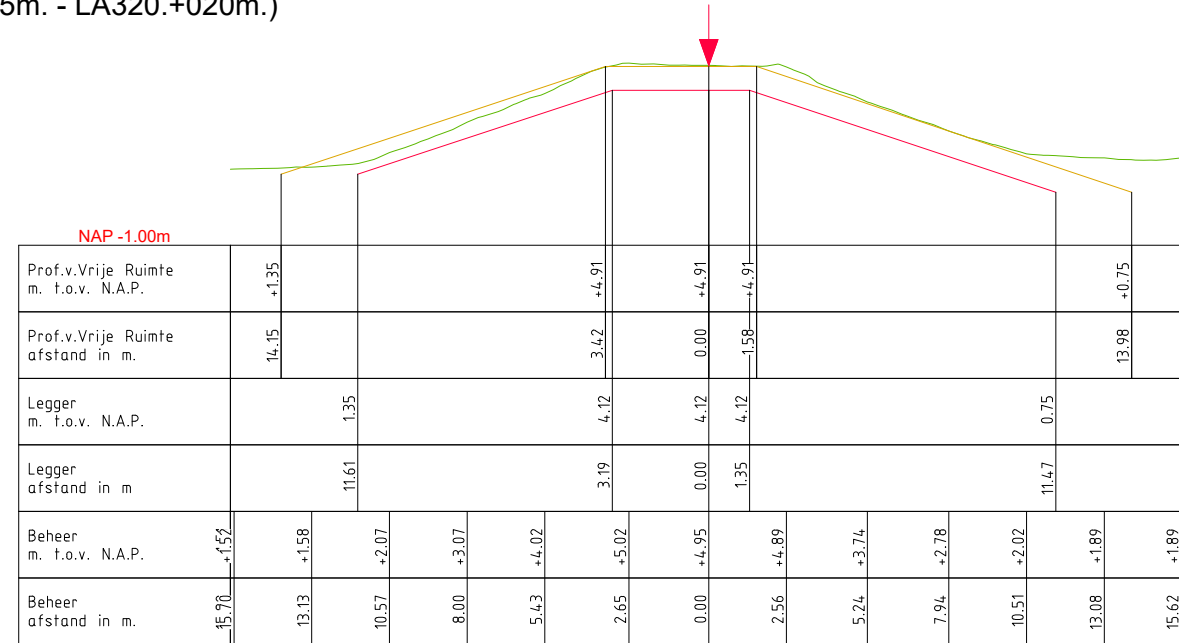
Legger: Land van Altena (LA000. – LA570.)  
Project Steurgatdijk

Onderdeel: Legger Dwarsprofiel	Datum: 2024	Blad: 007 van: 023
Dijkpaaltraject: AL	Opname dd: -	Status: Concept
Getekend: T-DAM	Besluitnr: 2023027993	Versie: n.v.t.
Tel: (0344) 64 90 90	Tekeninqnr: 007	Schaal: 1:250
URL: www.waterschaprivierenland.nl		Formaat: A3

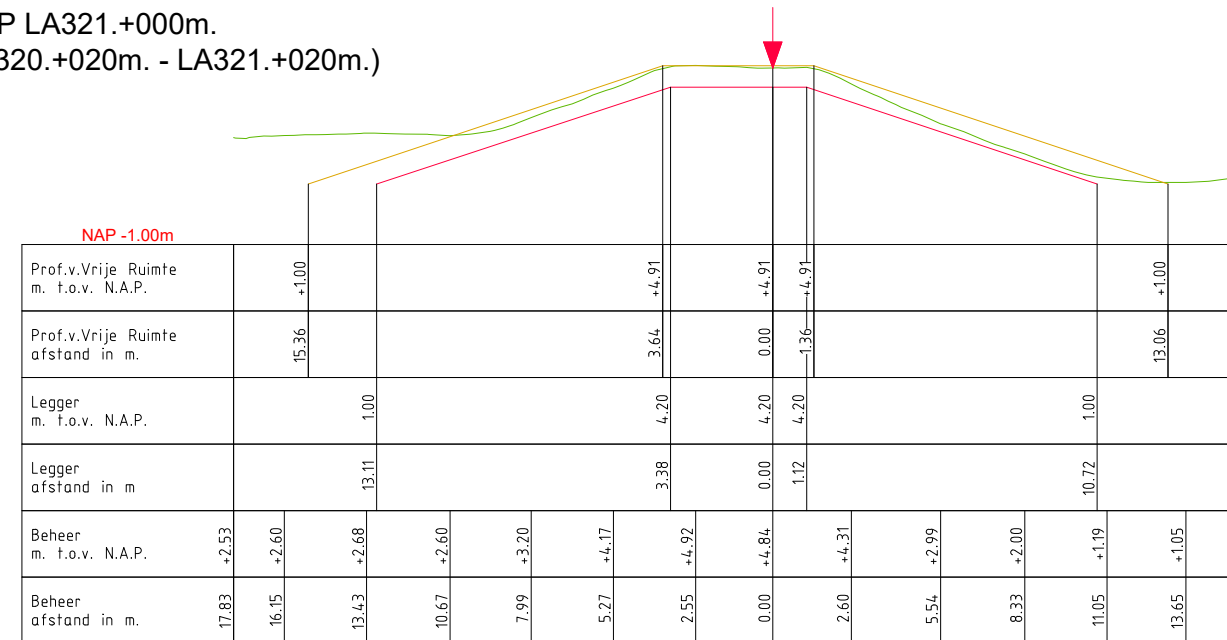




DWP LA319.+062m.  
(LA319.+005m. - LA320.+020m.)



DWP LA321.+000m.  
(LA320.+020m. - LA321.+020m.)



LEGENDA

- Profiel van Vrije Ruimte
  - Leggerprofiel
  - Beheerprofiel
- ↓ Waterkering (Buitenkruin)

**W**  
Waterschap  
Rivierenland

Bezoekadres: De Blombogerd 1  
4003 BX, Tiel  
tel: (0344) 64 90 90  
URL: www.waterschaprivierenland.nl

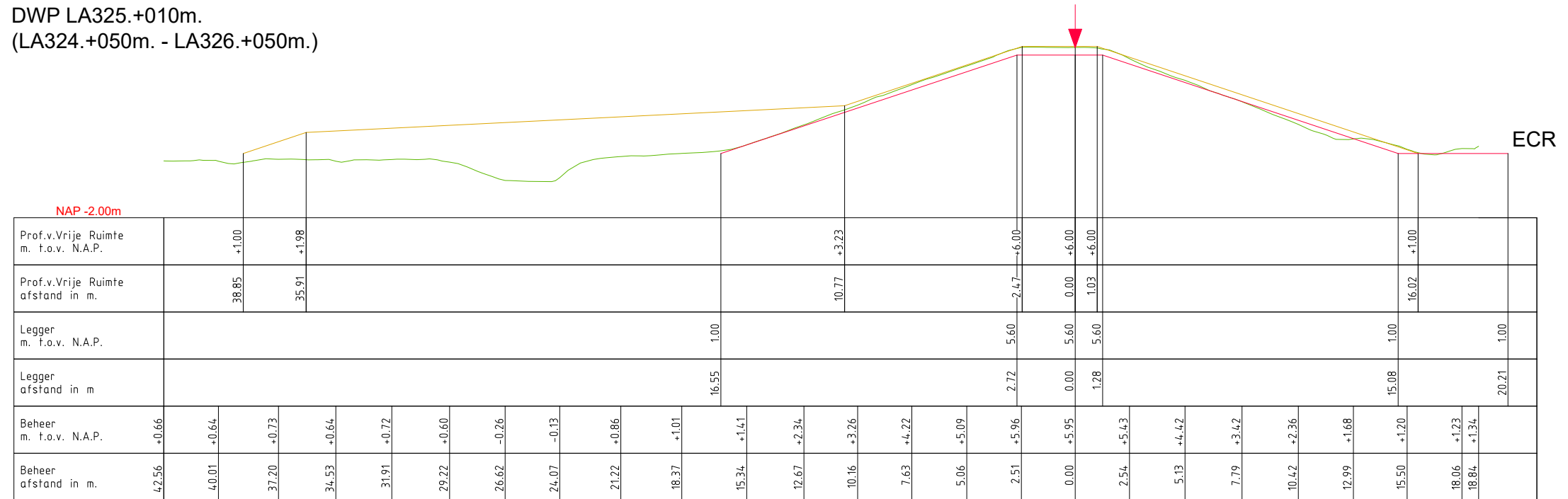
Postadres: Postbus 599  
4000 AN, Tiel

Legger: Land van Altena (LA000. – LA570.)  
Project Steurgatdijk

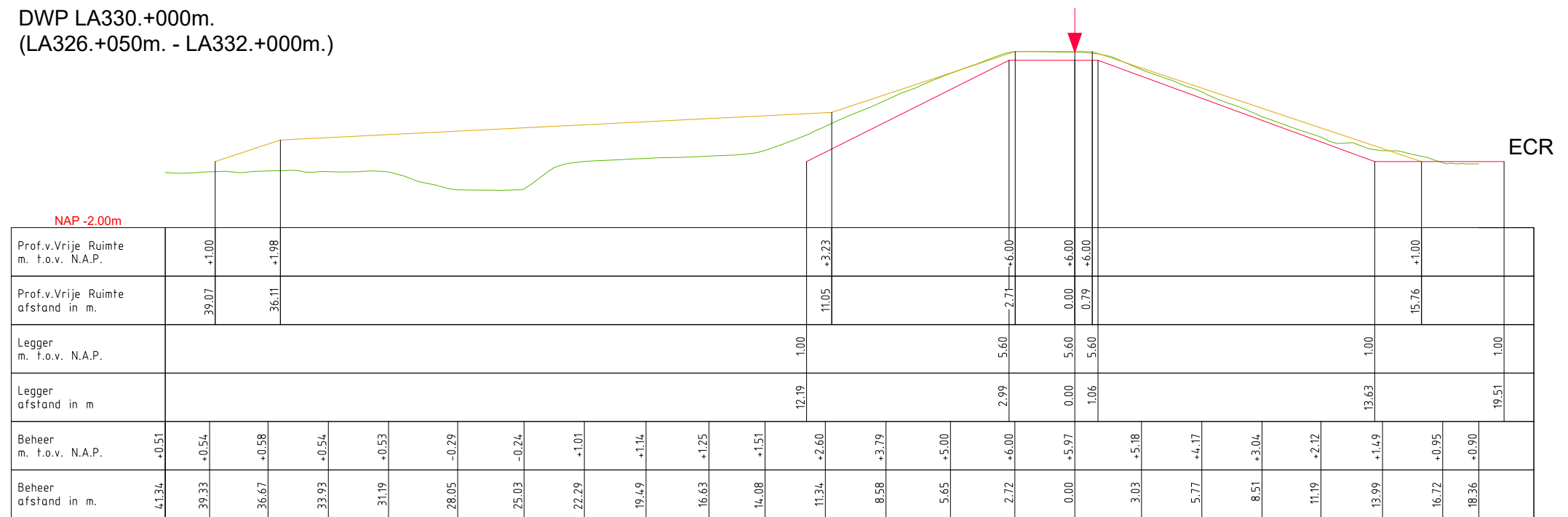
Onderdeel: Legger Dwarsprofiel	Datum: 2024	Blad: 010 van: 023
Dijkpaaltraject: AL	Getekend: T-DAM	Status: Concept
Opname dd: -	-	Versie: n.v.t.
Besluitnr: 2023027993	-	Schaal: 1:250
Tekeningnr: 010	-	Formaat: A3



DWP LA325.+010m.  
(LA324.+050m. - LA326.+050m.)



DWP LA330.+000m.  
(LA326.+050m. - LA332.+000m.)



LEGENDA

- Profiel van Vrije Ruimte
  - Leggerprofiel
  - Beheerprofiel
- ↓ Waterkering (Buitenkrui)



**Waterschap  
Rivierenland**

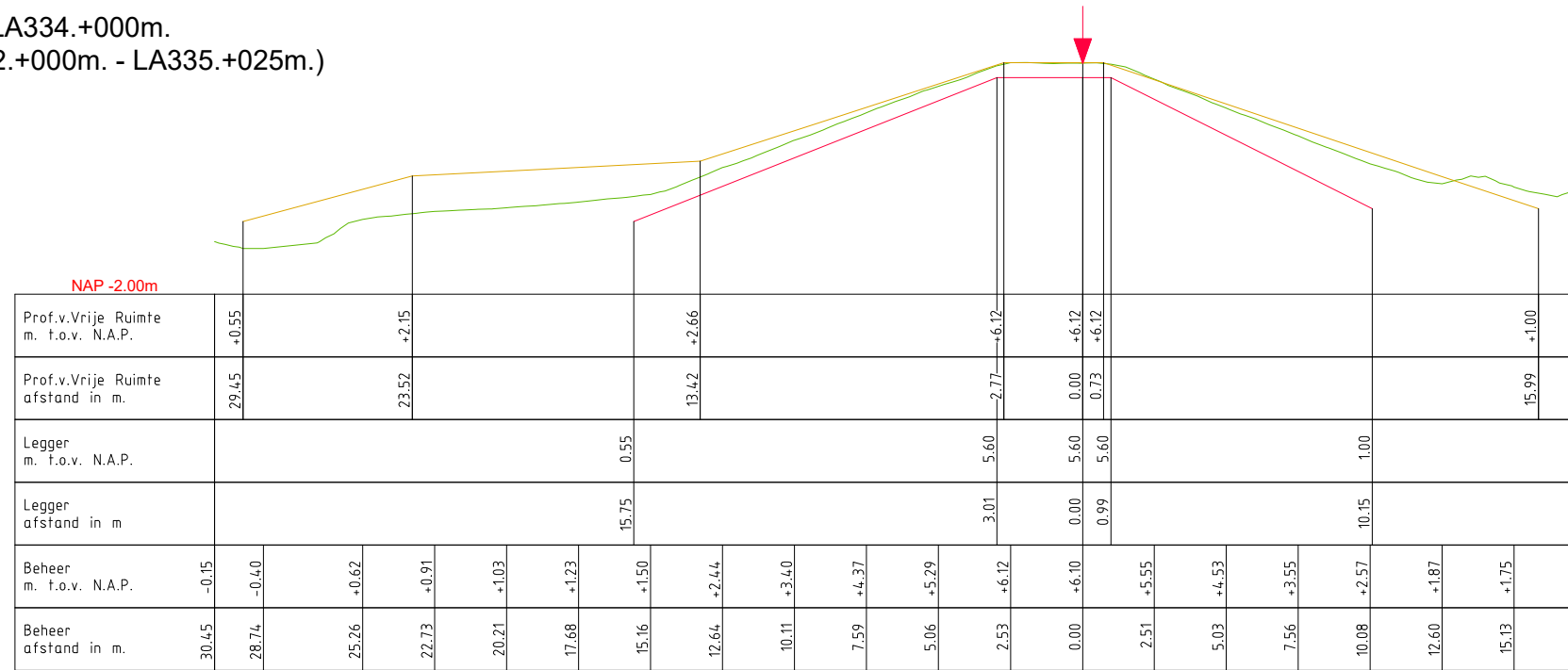
Bezoekadres: De Blomboogerd 1  
4003 BX, Tiel  
tel: (0344) 64 90 90  
URL: www.waterschaprivierenland.nl

Postadres: postbus 599  
4000 AN, Tiel

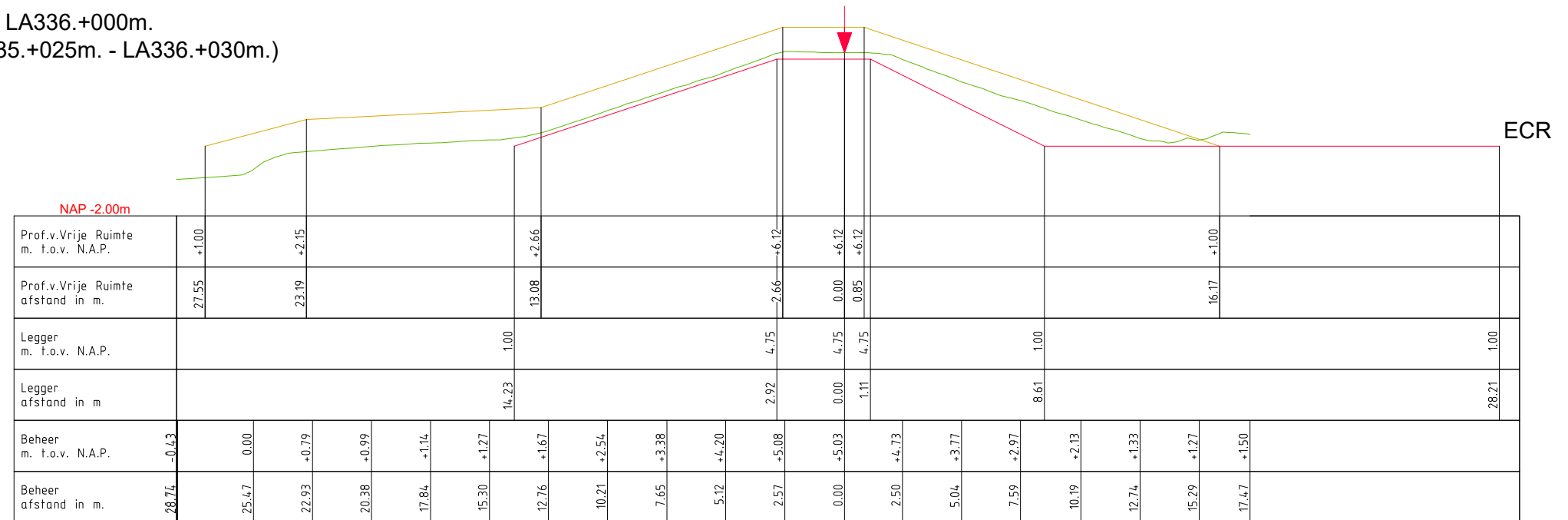
Legger: Land van Altena (LA000. – LA570.)  
Project Steurgatdijk

Onderdeel: Legger Dwarsprofiel	Datum: 2024	Blad: 012 van: 023
Dijkpaaltraject: AL	Getekend: T-DAM	Status: Concept
Opname dd: -	Besluitnr: 2023027993	Versie: n.v.t.
Tekeningnr: 012	Schaal: 1:250	Formaat: A3

DWP LA334.+000m.  
(LA332.+000m. - LA335.+025m.)



DWP LA336.+000m.  
(LA335.+025m. - LA336.+030m.)



LEGENDA

- Profiel van Vrije Ruimte
- Leggerprofiel
- Beheerprofiel
- ▼ Waterkering (Buitenkruin)

**Waterschap Rivierenland**

Bezoekadres: De Blombogerd 1  
4003 BX, Tiel  
tel: (0344) 64 90 90  
URL: www.waterschaprivierenland.nl

Postadres: postbus 599  
4000 AN, Tiel

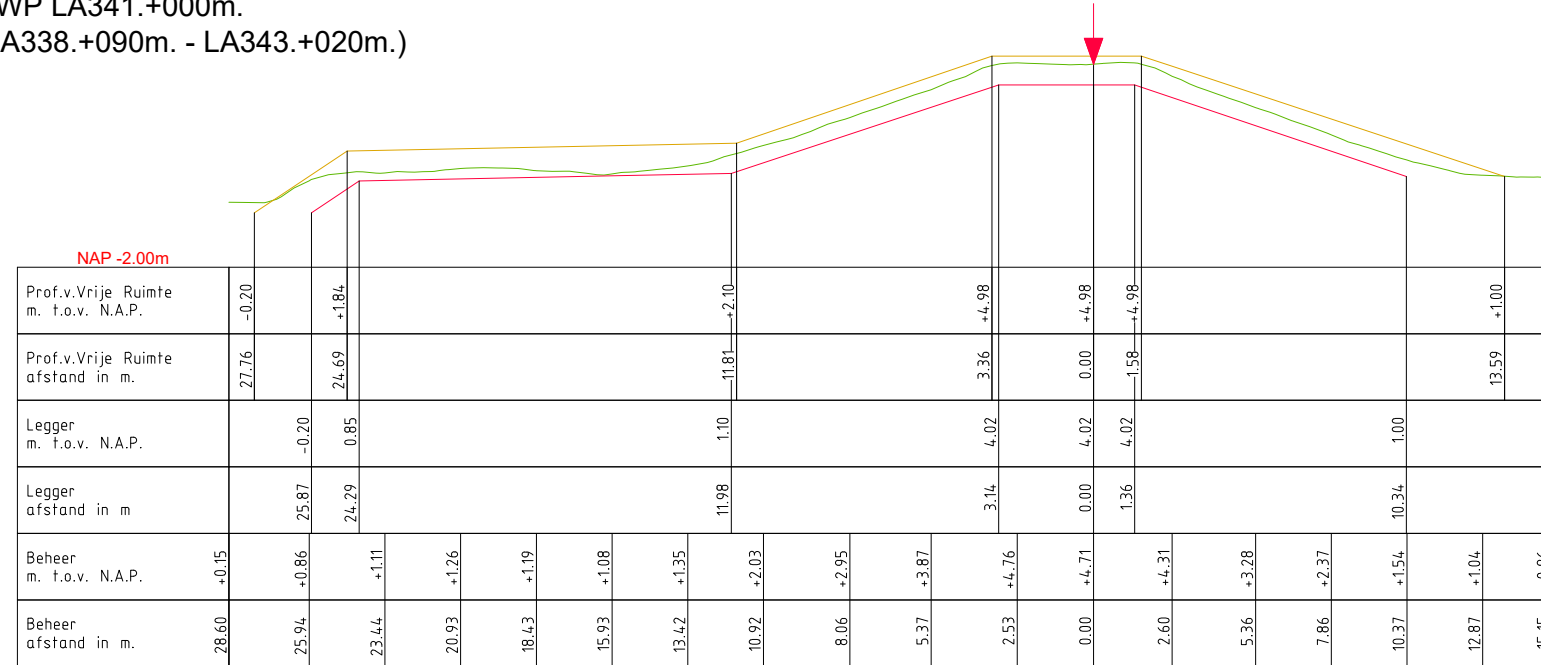
Legger: Land van Altena (LA000. – LA570.)  
Project Steurgatdijk

Onderdeel: Legger Dwarsprofiel	Datum: 2024	Blad: 013 van: 023
Dijkpaaltraject: AL	Getekend: T-DAM	Status: Concept
Opname dd: -	Besluitnr: 2023027993	Versie: n.v.t.
Tekeningnr: 013	Schaal: 1:250	Formaat: A3

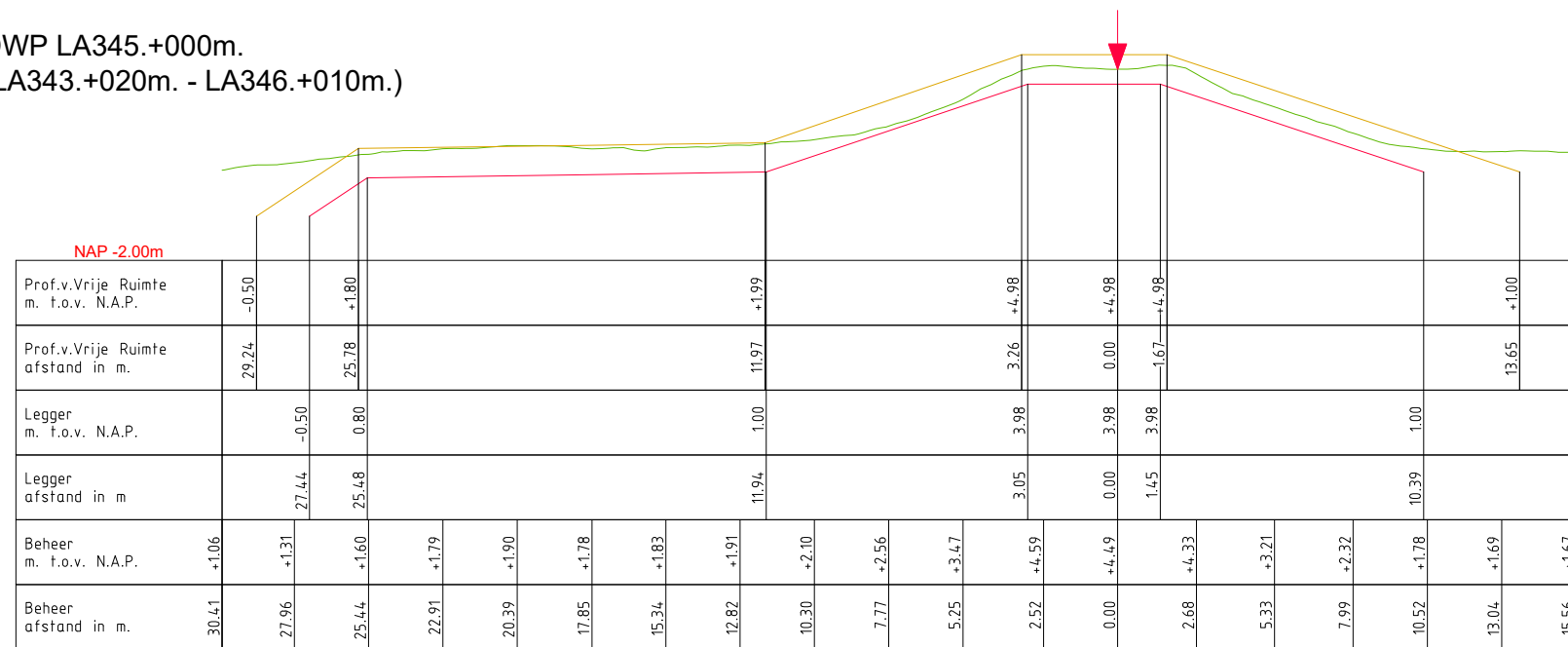




DWP LA341.+000m.  
(LA338.+090m. - LA343.+020m.)



DWP LA345.+000m.  
(LA343.+020m. - LA346.+010m.)



LEGENDA

- Profiel van Vrije Ruimte
- Leggerprofiel
- Beheerprofiel
- ▼ Waterkering (Buitenkruin)

**Waterschap Rivierenland**

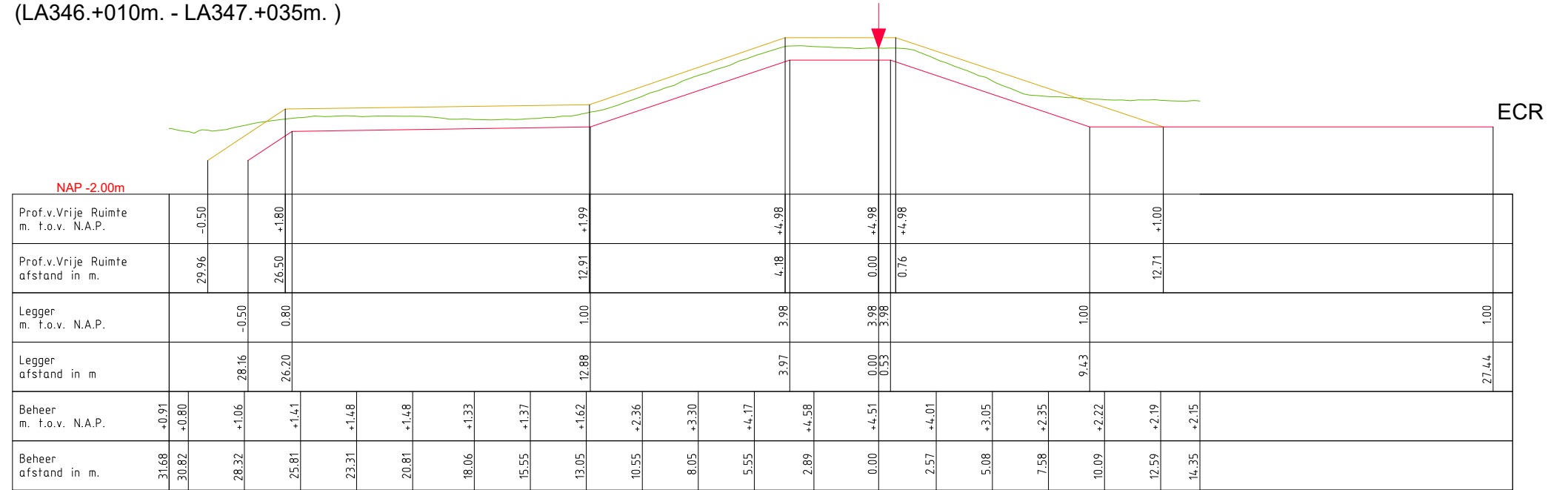
Bezoekadres: De Blomboogerd 1  
4003 BX, Tiel  
tel: (0344) 64 90 90  
URL: www.waterschaprivierenland.nl

Postadres: postbus 599  
4000 AN, Tiel

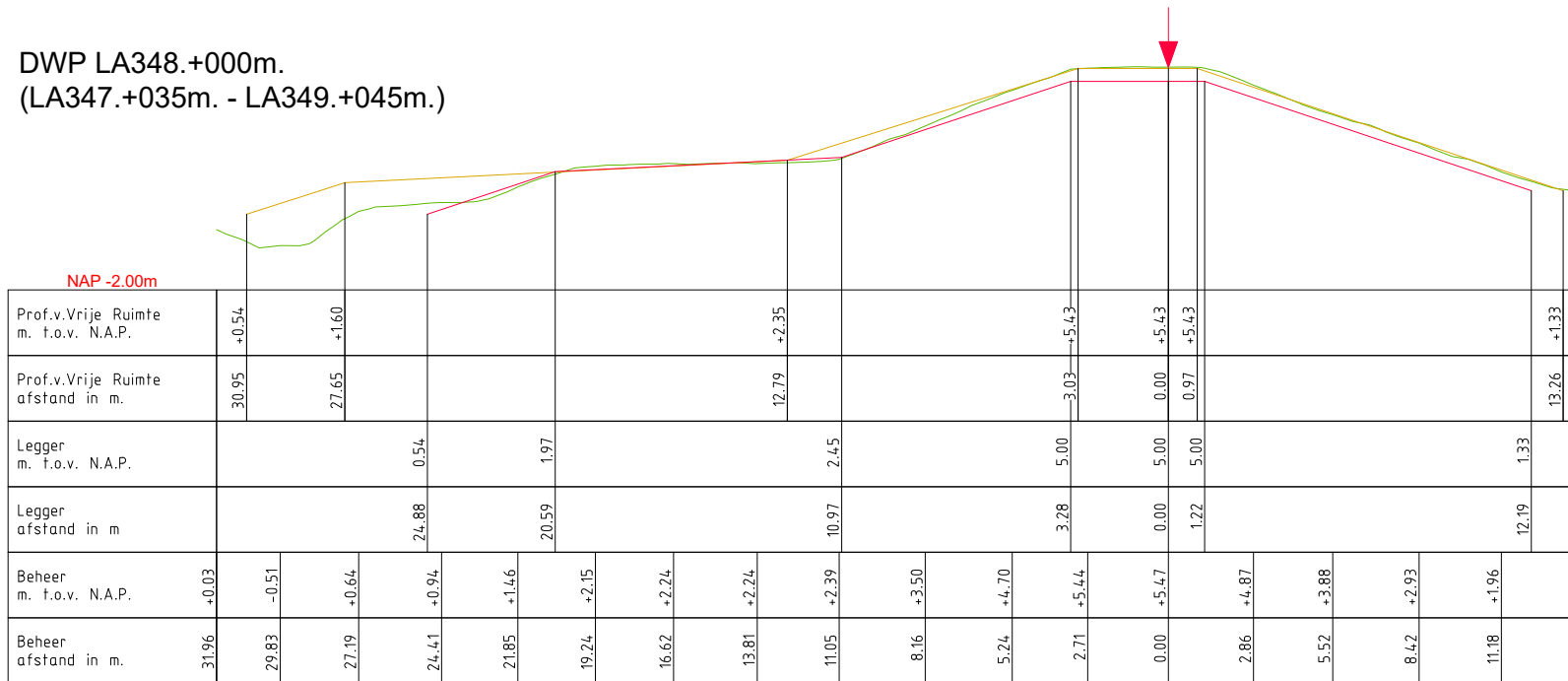
Legger: Land van Altena (LA000. – LA570.)  
Project Steurgatdijk

Onderdeel: Legger Dwarsprofiel	Datum: 2024	Blad: 015 van: 023
Dijkpaaltraject: AL	Opname dd: -	Status: Concept
Getekend: T-DAM	Opname dd: -	Versie: n.v.t.
Opname dd: -	Besluitnr: 2023027993	Schaal: 1:250
Besluitnr: 2023027993	Tekeningnr: 015	Formaat: A3

DWP LA346.+070m.  
(LA346.+010m. - LA347.+035m. )



DWP LA348.+000m.  
(LA347.+035m. - LA349.+045m.)



LEGENDA

- Profiel van Vrije Ruimte
- Leggerprofiel
- Beheerprofiel
- ▼ Waterkering (Buitenkruin)

**Waterschap Rivierenland**

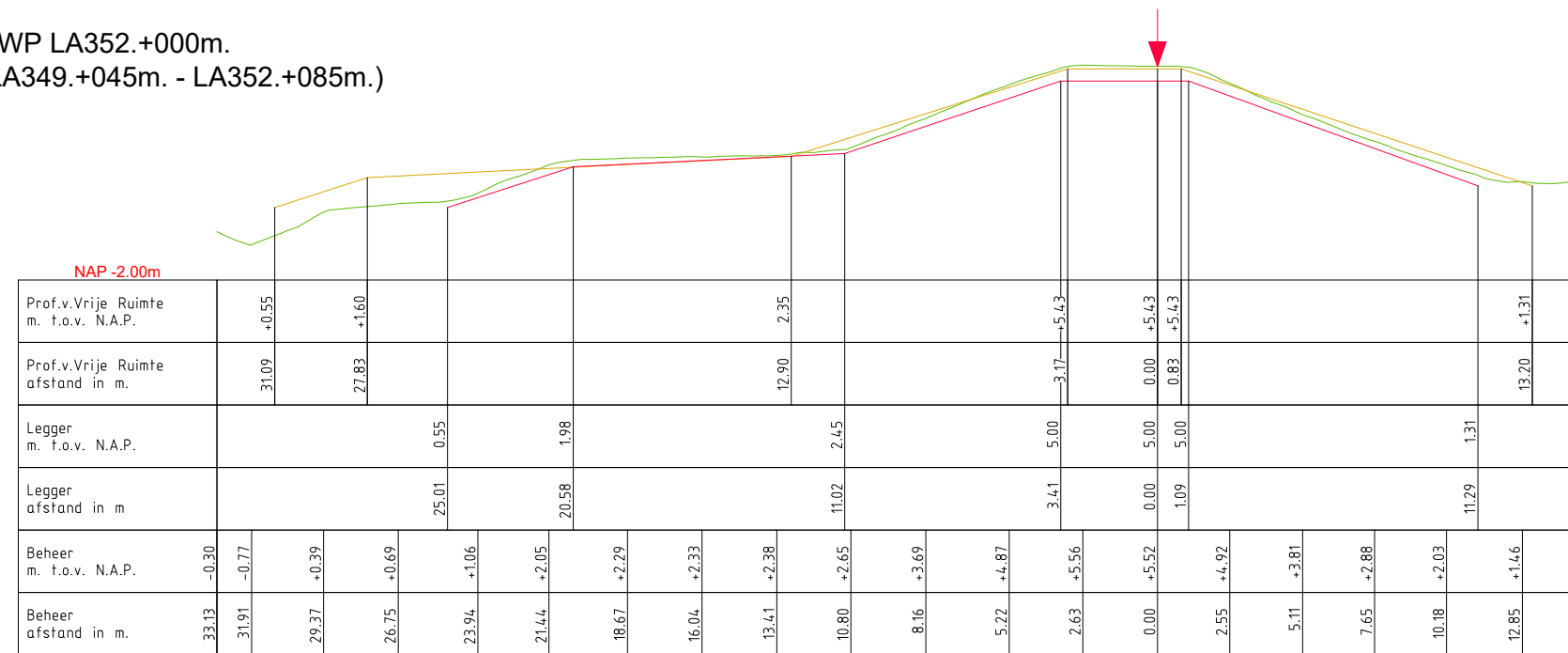
Bezoekadres: De Blomboogerd 1  
4003 BX, Tiel  
tel: (0344) 64 90 90  
URL: www.waterschaprivierenland.nl

Postadres: postbus 599  
4000 AN, Tiel

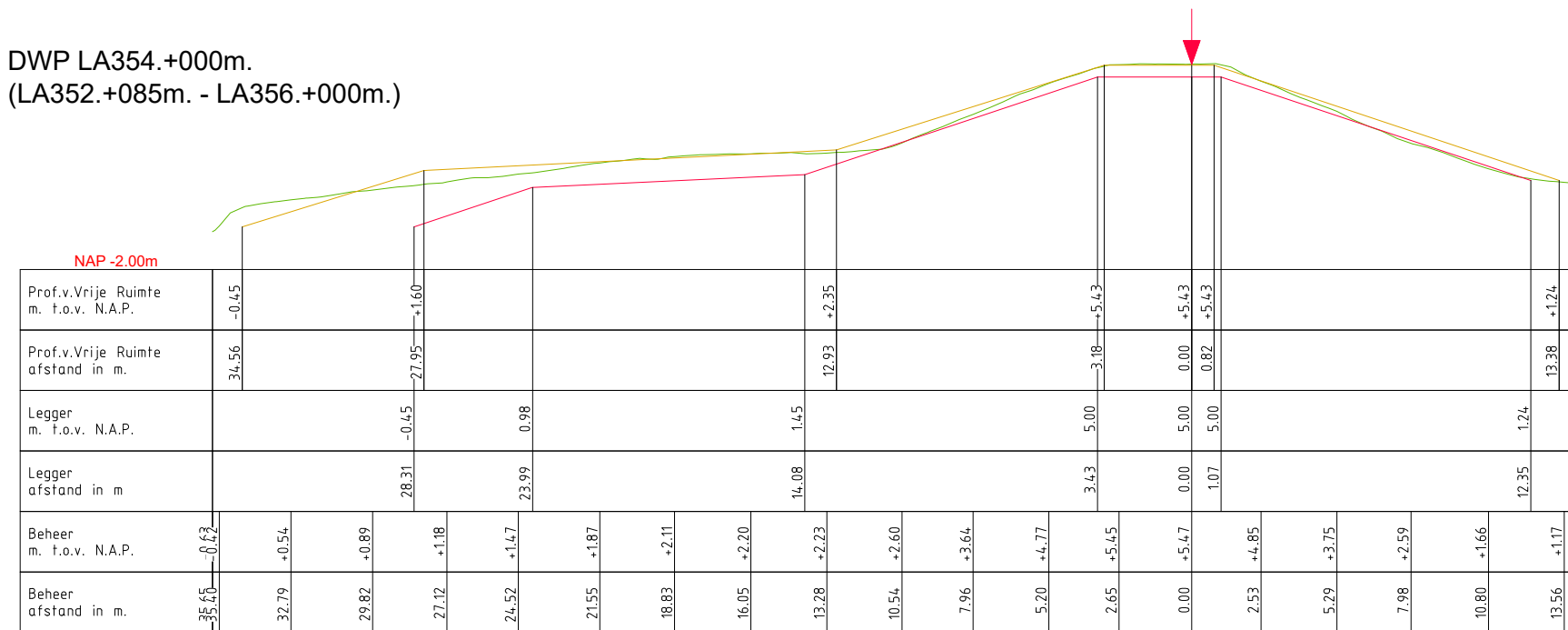
Legger: Land van Altena (LA000. – LA570.)  
Project Steurgatdijk

Onderdeel: Legger Dwarsprofiel	Datum: 2024	Blad: 016 van: 023
Dijkpaaltraject: AL	Getekend: T-DAM	Status: Concept
Opname dd: -	Besluitnr: 2023027993	Versie: n.v.t.
Tekeningnr: 016	Schaal: 1:250	Formaat: A3

DWP LA352.+000m.  
(LA349.+045m. - LA352.+085m.)



DWP LA354.+000m.  
(LA352.+085m. - LA356.+000m.)



LEGENDA

- Profiel van Vrije Ruimte
- Leggerprofiel
- Beheerprofiel
- ▼ Waterkering (Buitenkruin)

**Waterschap Rivierenland**

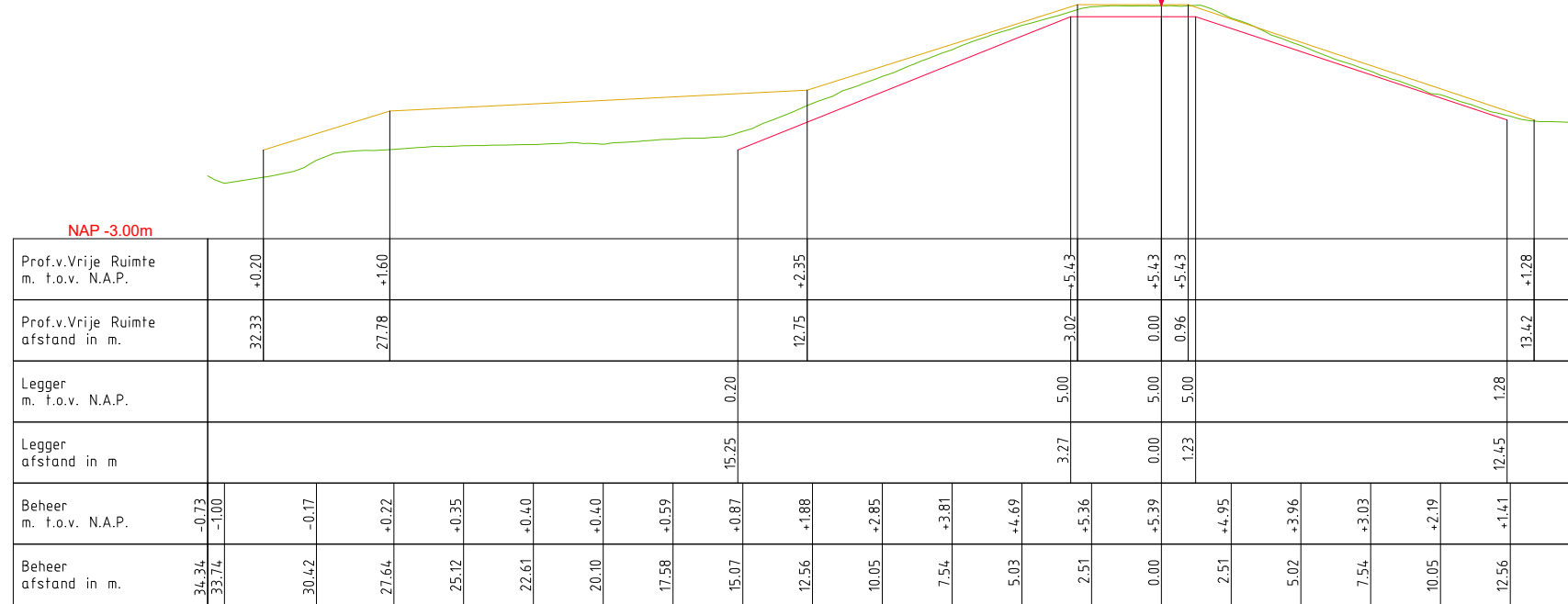
Bezoekadres: De Blomboogerd 1  
4003 BX, Tiel  
tel: (0344) 64 90 90  
URL: www.waterschaprivierenland.nl

Postadres: postbus 599  
4000 AN, Tiel

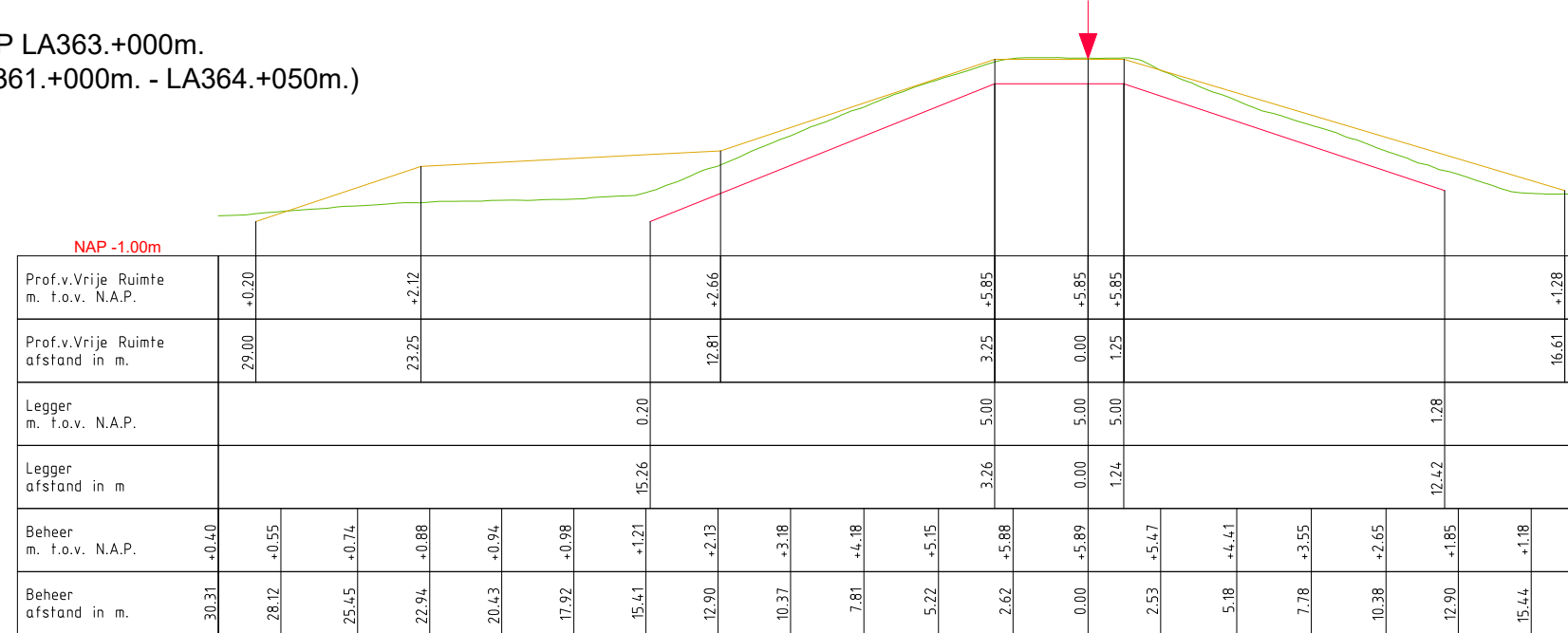
Legger: Land van Altena (LA000. – LA570.)  
Project Steurgatdijk

Onderdeel: Legger Dwarsprofiel	Datum: 2024	Blad: 017 van: 023
Dijkpaaltraject: AL	Getekend: T-DAM	Status: Concept
Opname dd: -	Besluitnr: 2023027993	Versie: n.v.t.
Tekeningnr: 017	Schaal: 1:250	Formaat: A3

DWP LA360.+000m.  
(LA356.+000m. - LA361.+000m.)



DWP LA363.+000m.  
(LA361.+000m. - LA364.+050m.)



LEGENDA

- Profiel van Vrije Ruimte
- Leggerprofiel
- Beheerprofiel
- ▼ Waterkering (Buitenkruin)

**Waterschap Rivierenland**

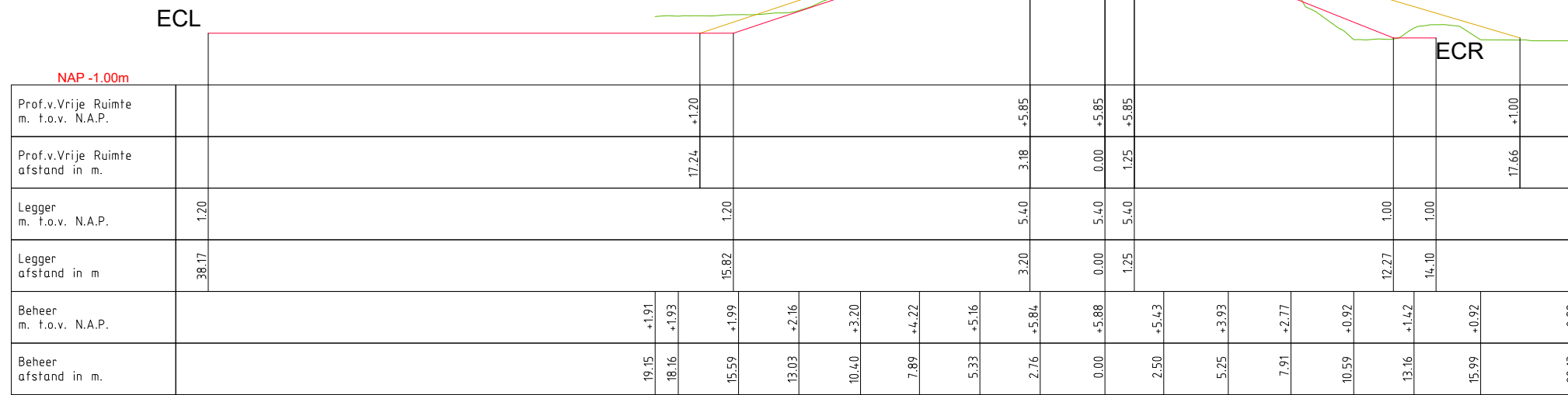
Bezoekadres: De Blombogerd 1  
4003 BX, Tiel  
tel: (0344) 64 90 90  
URL: www.waterschaprivierenland.nl

Postadres: postbus 599  
4000 AN, Tiel

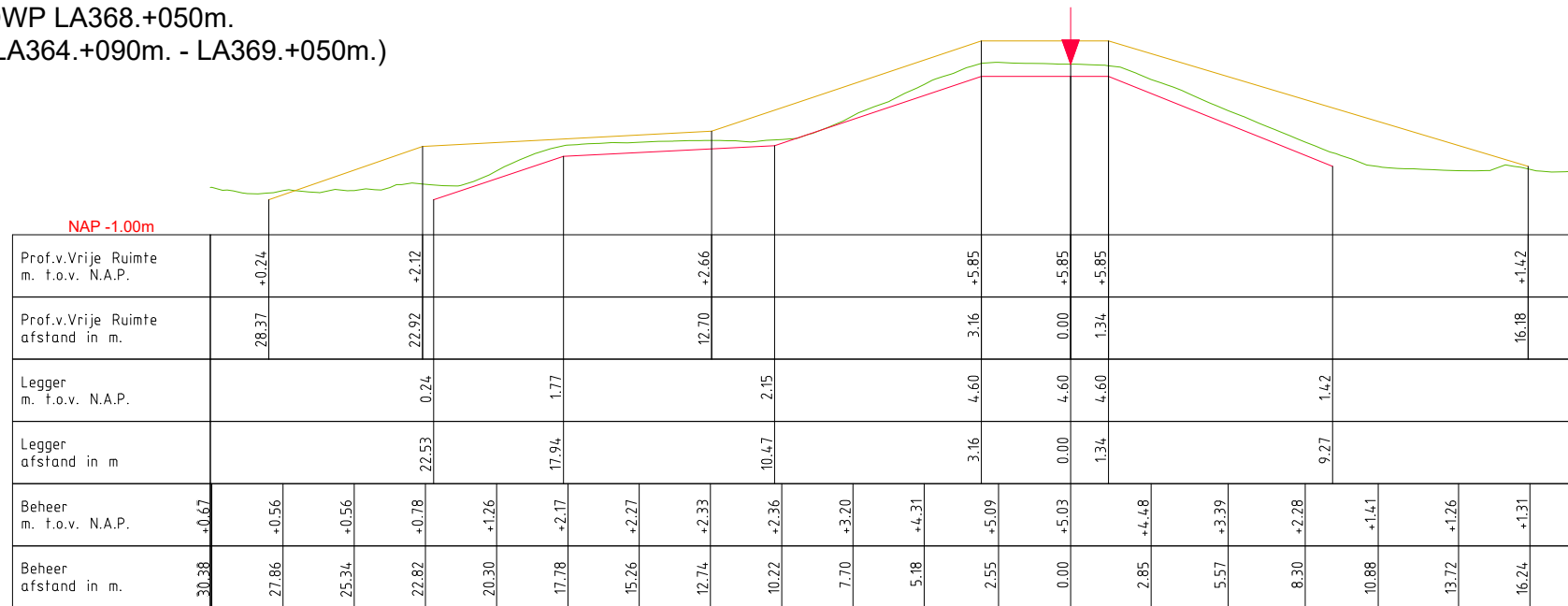
Legger: Land van Altena (LA000. – LA570.)  
Project Steurgatdijk

Onderdeel: Legger Dwarsprofiel	Datum: 2024	Blad: 018 van: 023
Dijkpaaltraject: AL	Getekend: T-DAM	Status: Concept
Opname dd: -	Besluitnr: 2023027993	Versie: n.v.t.
Tekeningnr: 018	Schaal: 1:250	Formaat: A3

DWP LA364.+074m.  
(LA364.+050m. - LA364.+090m.)



DWP LA368.+050m.  
(LA364.+090m. - LA369.+050m.)



LEGENDA

- Profiel van Vrije Ruimte
- Leggerprofiel
- Beheerprofiel
- ▼ Waterkering (Buitenkruin)



**Waterschap  
Rivierenland**

Bezoekadres: De Blombogerd 1  
4003 BX, Tiel  
tel: (0344) 64 90 90  
URL: www.waterschaprivierenland.nl

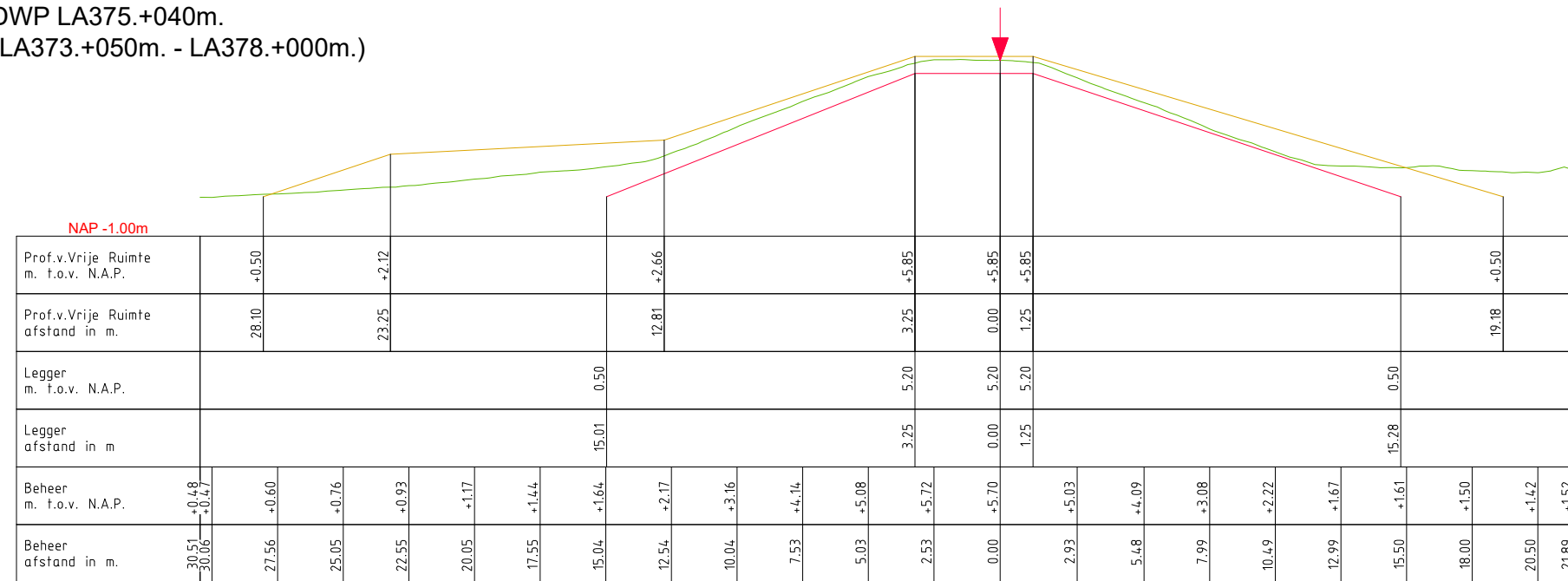
Postadres: postbus 599  
4000 AN, Tiel

Legger: Land van Altena (LA000. – LA570.)  
Project Steurgatdijk

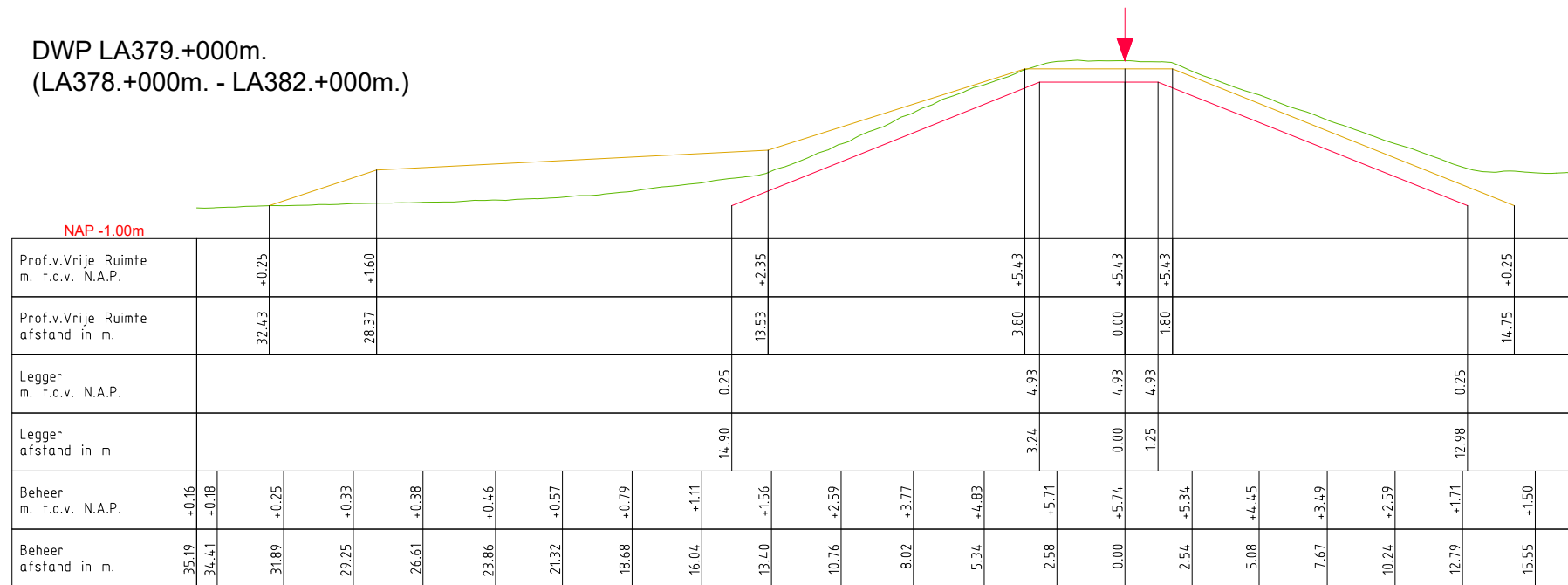
Onderdeel: Legger Dwarsprofiel	Datum: 2024	Blad: 019 van: 023
Dijkpaaltraject: AL	Getekend: T-DAM	Status: Concept
Opname dd: -	Besluitnr: 2023027993	Versie: n.v.t.
Tekeningnr: 019	Schaal: 1:250	Formaat: A3



DWP LA375.+040m.  
(LA373.+050m. - LA378.+000m.)



DWP LA379.+000m.  
(LA378.+000m. - LA382.+000m.)



LEGENDA

- Profiel van Vrije Ruimte
- Leggerprofiel
- Beheerprofiel
- ▼ Waterkering (Buitenkruin)



**Waterschap  
Rivierenland**

Bezoekadres: De Blombogerd 1  
4003 BX, Tiel  
tel: (0344) 64 90 90  
URL: www.waterschaprivierenland.nl

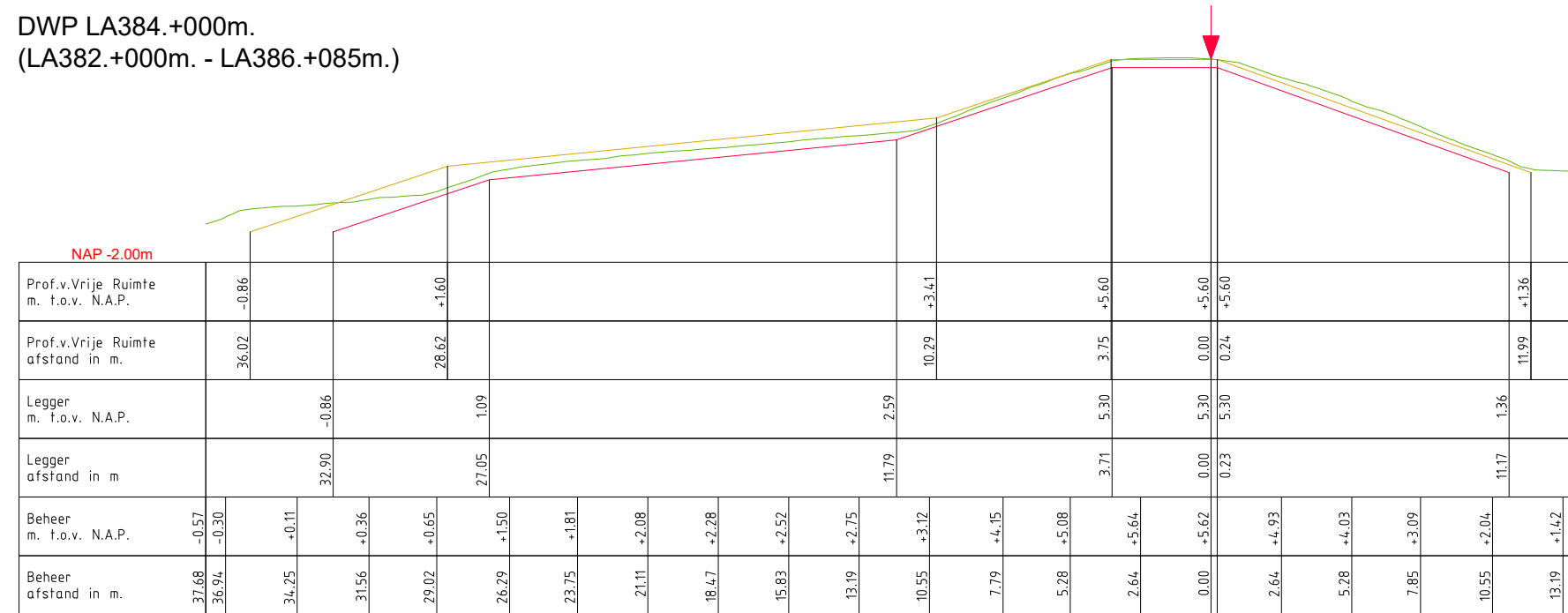
Postadres: postbus 599  
4000 AN, Tiel

Legger: Land van Altena (LA000. – LA570.)  
Project Steurgatdijk

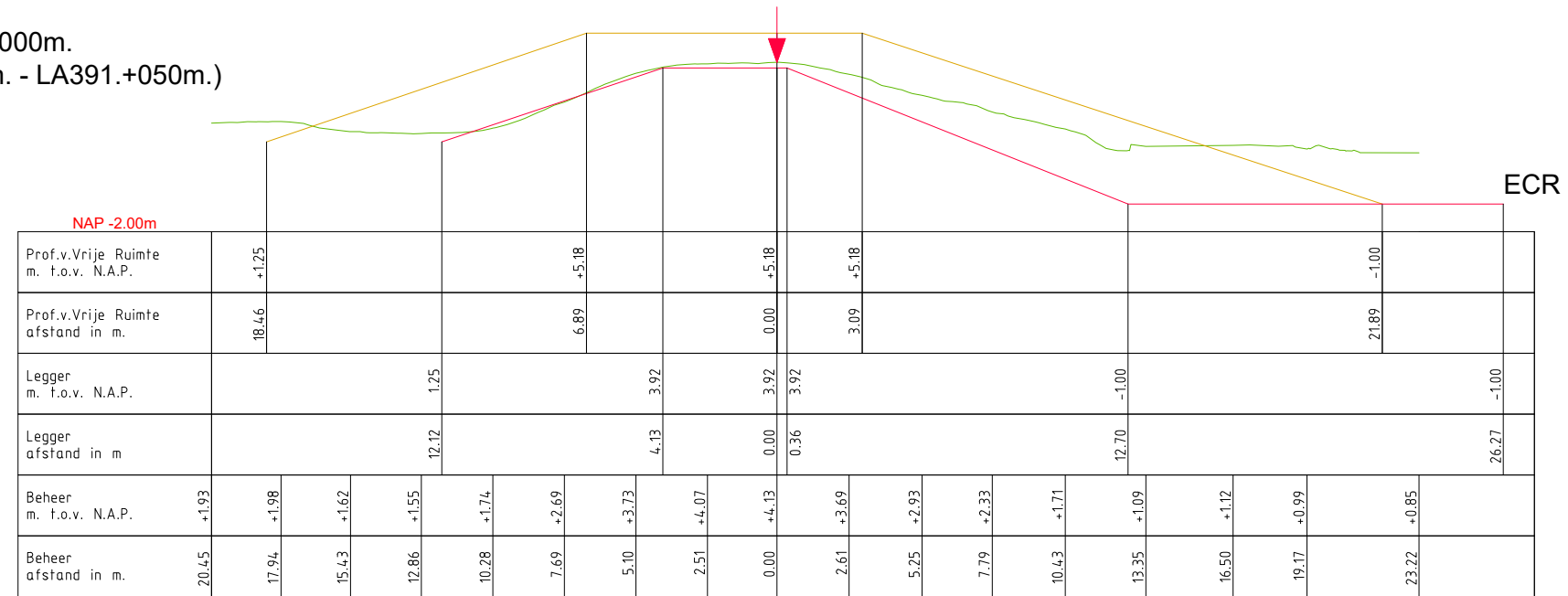
Onderdeel: Legger Dwarsprofiel	Datum: 2024	Blad: 021 van: 023
Dijkpaaltraject: AL	Getekend: T-DAM	Status: Concept
Opname dd: -	Besluitnr: 2023027993	Versie: n.v.t.
Tekeningnr: 021	Schaal: 1:250	Formaat: A3



DWP LA384.+000m.  
(LA382.+000m. - LA386.+085m.)



DWP LA388.+000m.  
(LA386.+085m. - LA391.+050m.)



LEGENDA

- Profiel van Vrije Ruimte
- Leggerprofiel
- Beheerprofiel
- ▼ Waterkering (Buitenkrui)



**Waterschap Rivierenland**

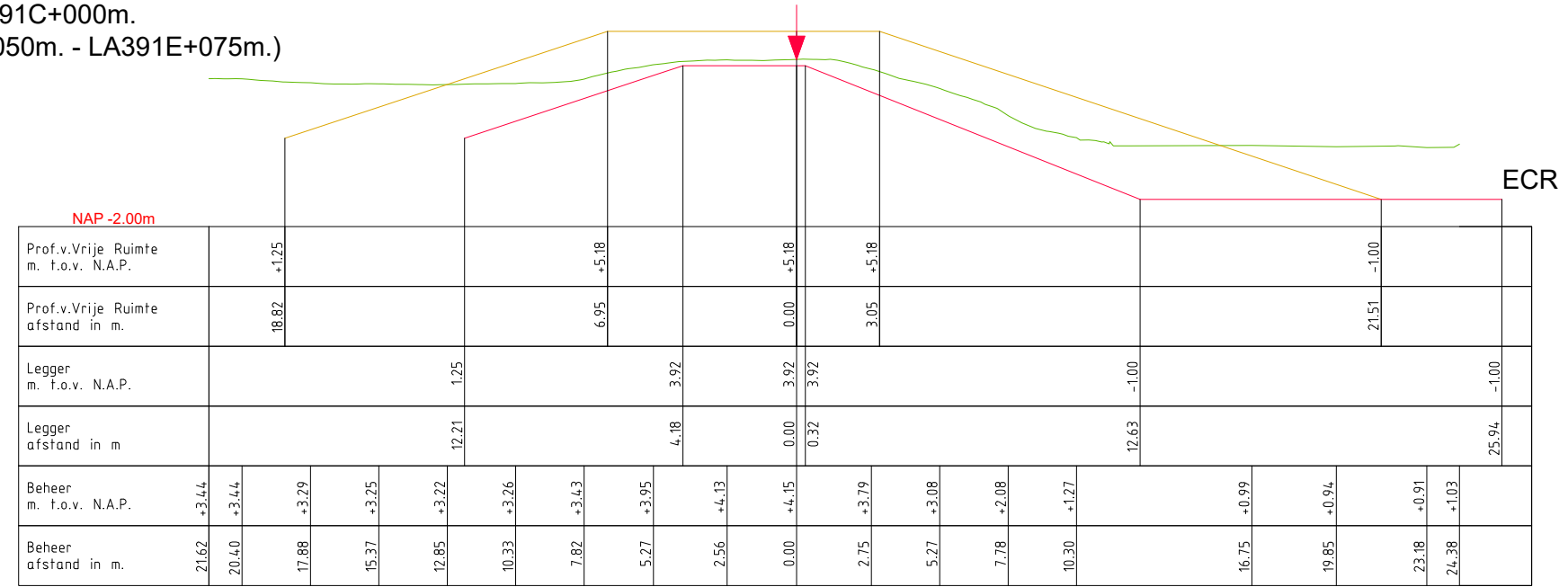
Bezoekadres: De Blombogerd 1  
4003 BX, Tiel  
tel: (0344) 64 90 90  
URL: www.waterschaprivierenland.nl

Postadres: postbus 599  
4000 AN, Tiel

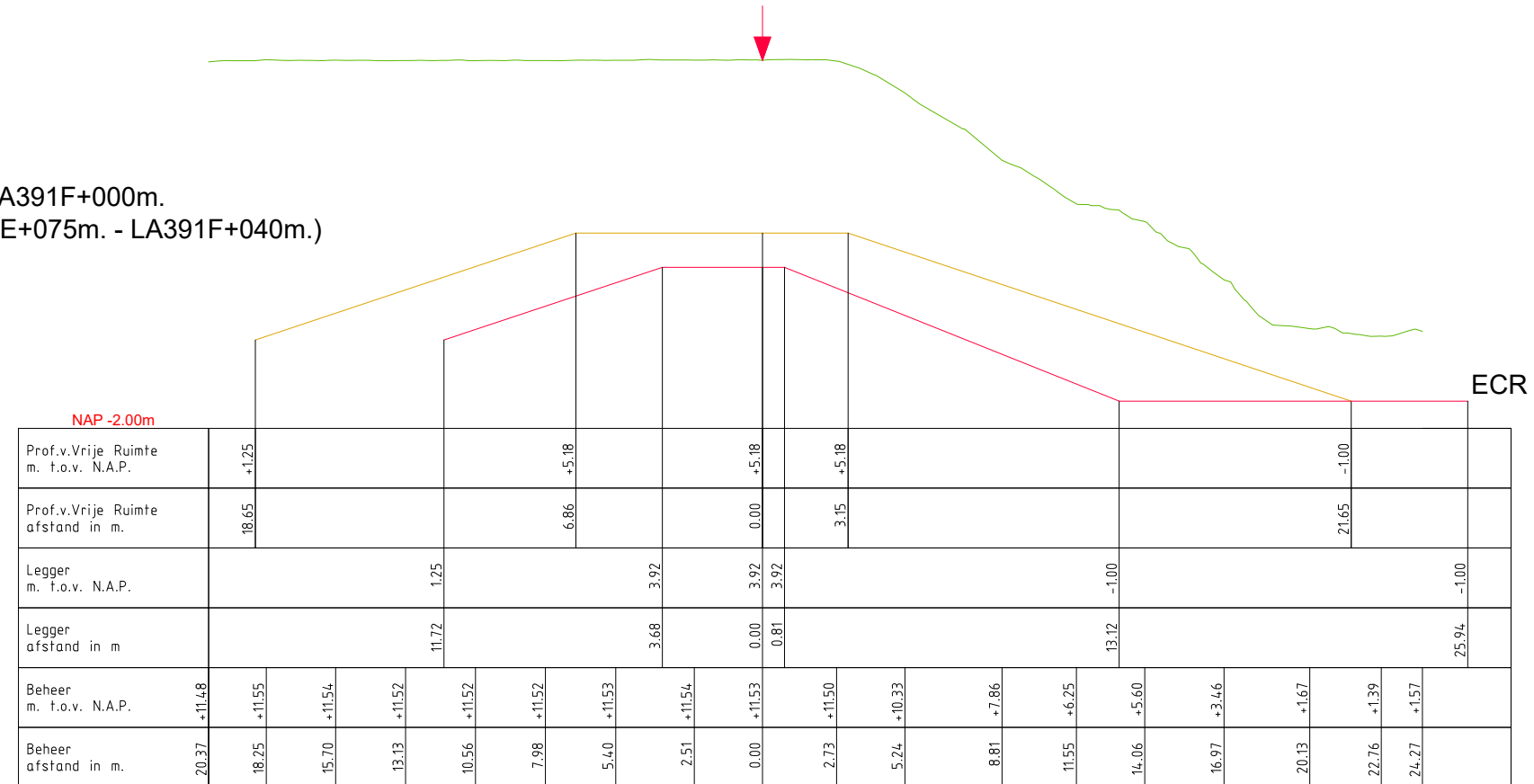
Legger: Land van Altena (LA000. – LA570.)  
Project Steurgatdijk

Onderdeel: Legger Dwarsprofiel	Datum: 2024	Blad: 022 van: 023
Dijkpaaltraject: AL	Getekend: T-DAM	Status: Concept
Opname dd: -	Besluitnr: 2023027993	Versie: n.v.t.
Tekeningnr: 022	Schaal: 1:250	Formaat: A3

DWP LA391C+000m.  
(LA391.+050m. - LA391E+075m.)



DWP LA391F+000m.  
(LA391E+075m. - LA391F+040m.)



LEGENDA

- Profiel van Vrije Ruimte
- Leggerprofiel
- Beheerprofiel
- ▼ Waterkering (Buitenkruin)

**Waterschap Rivierenland**

Bezoekadres: De Blombogerd 1  
4003 BX, Tiel  
tel: (0344) 64 90 90  
URL: www.waterschaprivierenland.nl

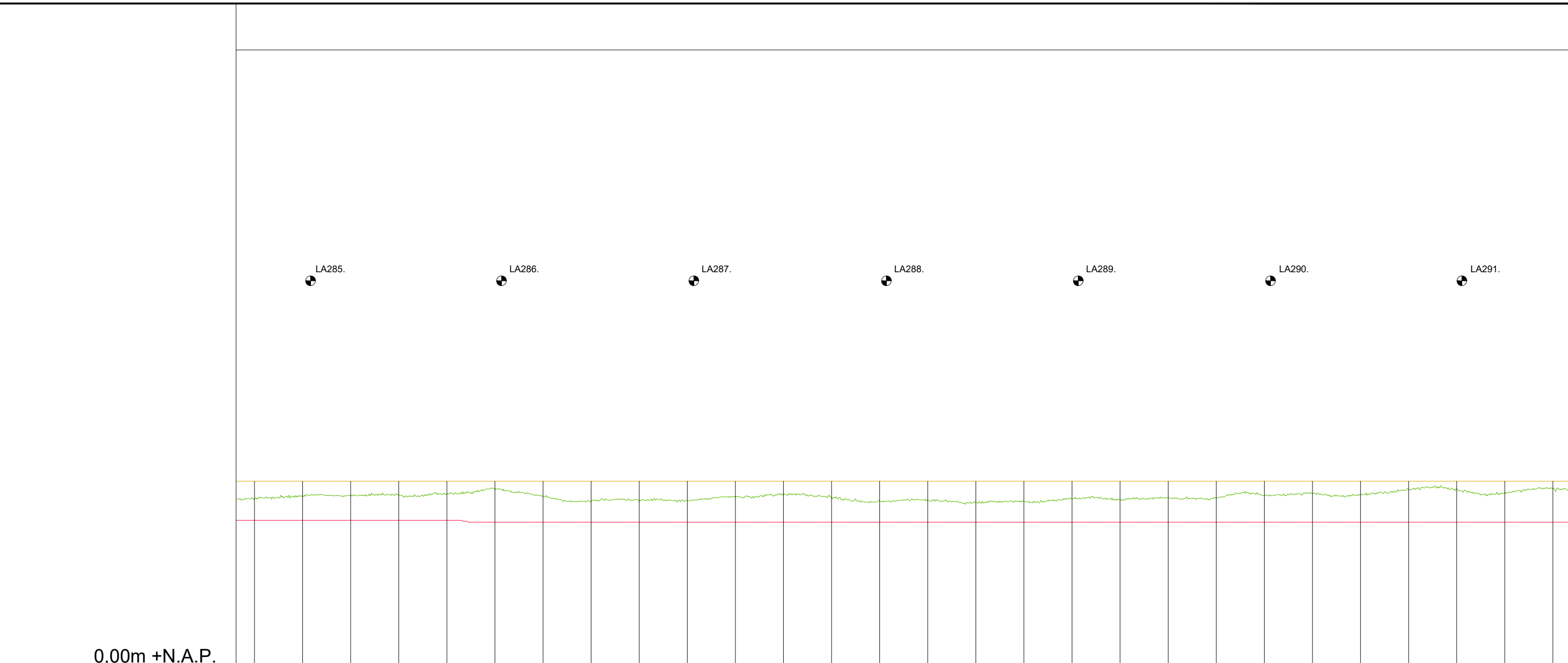
Postadres: postbus 599  
4000 AN, Tiel

Legger: Land van Altena (LA000. – LA570.)  
Project Steurgatdijk

Onderdeel: Legger Dwarsprofiel	Datum: 2024	Blad: 023 van: 023
Dijkpaaltraject: AL	Getekend: T-DAM	Status: Concept
Opname dd: -	Besluitnr: 2023027993	Versie: n.v.t.
Tekeningnr: 023	Schaal: 1:250	Formaat: A3







**KUNSTWERK GEGEVENS**  
Meters t.o.v. N.A.P.

**PROFIEL VAN VRIJE RUIMTE**  
Meters t.o.v. N.A.P.

**LEGGER**  
Meters t.o.v. N.A.P.

**BEHEERREGISTER**  
Meters t.o.v. N.A.P.

**AFSTANDEN**  
Meters t.o.v. het nulpunt

28525.00	+4.32	+3.77	+4.79
28550.00	+4.40	+3.77	+4.79
28575.00	+4.42	+3.77	+4.79
28600.00	+4.44	+3.77	+4.79
28625.00	+4.45	+3.77	+4.79
28650.00	+4.57	+3.73	+4.79
28675.00	+4.40	+3.73	+4.79
28700.00	+4.27	+3.73	+4.79
28725.00	+4.26	+3.73	+4.79
28750.00	+4.28	+3.73	+4.79
28775.00	+4.39	+3.73	+4.79
28800.00	+4.44	+3.73	+4.79
28825.00	+4.36	+3.73	+4.79
28850.00	+4.27	+3.73	+4.79
28875.00	+4.30	+3.73	+4.79
28900.00	+4.25	+3.73	+4.79
28925.00	+4.27	+3.73	+4.79
28950.00	+4.34	+3.73	+4.79
28975.00	+4.32	+3.73	+4.79
29000.00	+4.36	+3.73	+4.79
29025.00	+4.35	+3.73	+4.79
29050.00	+4.42	+3.73	+4.79
29075.00	+4.47	+3.73	+4.79
29100.00	+4.44	+3.73	+4.79
29125.00	+4.58	+3.73	+4.79
29150.00	+4.59	+3.73	+4.79
29175.00	+4.50	+3.73	+4.79
29200.00	+4.61	+3.73	+4.79

LEGENDA

- Profiel van Vrije Ruimte
- Leggerprofiel
- Beheerprofiel
- Dijpaal



**Waterschap  
Rivierenland**

Bezoekadres: De Blomboogerd 1  
4003 BX, Tiel  
tel: (0344) 64 90 90  
URL: [www.waterschaprivierenland.nl](http://www.waterschaprivierenland.nl)

Postadres: postbus 599  
4000 AN, Tiel

Legger: Land van Altena (LA000. – LA570.) Project Steurgatdijk		
Onderdeel: Legger Lengteprofiel		
Dijkpaaltraject: AL	Datum: 2024	Blad: 003 van: 019
Getekend: T-DAM	Status: Concept	
Opname dd: -	Versie: n.v.t.	
Besluitnr: 2023027993	Schaal: 1:2000/1:100	
Tekeningnr: 003	Formaat: A3	

LA292. LA293. LA294. LA295. LA296. LA297. LA298.

0,00m +N.A.P.

KUNSTWERK GEGEVENS  
Meters t.o.v. N.A.P.

PROFIEL VAN VRIJE RUIMTE  
Meters t.o.v. N.A.P.

LEGGER  
Meters t.o.v. N.A.P.

BEHEERREGISTER  
Meters t.o.v. N.A.P.

AFSTANDEN  
Meters t.o.v. het nulpunt

29200.00	+4.61	+3.73	+4.79
29225.00	+4.40	+3.73	+4.79
29250.00	+4.27	+3.73	+4.79
29275.00	+4.29	+3.73	+4.79
29300.00	+4.31	+3.73	+4.79
29325.00	+4.29	+3.73	+4.79
29350.00	+4.33	+3.73	+4.79
29375.00	+4.33	+3.73	+4.79
29400.00	+4.33	+3.73	+4.79
29425.00	+4.33	+3.73	+4.79
29450.00	+4.34	+3.73	+4.79
29475.00	+4.33	+3.73	+4.79
29500.00	+4.33	+3.73	+4.79
29525.00	+4.34	+3.73	+4.79
29550.00	+4.34	+3.73	+4.79
29575.00	+4.36	+3.73	+4.79
29600.00	+4.37	+3.73	+4.79
29625.00	+4.38	+3.73	+4.79
29650.00	+4.39	+3.73	+4.79
29675.00	+4.42	+3.73	+4.79
29700.00	+4.38	+3.73	+4.79
29725.00	+4.36	+3.68	+4.69
29750.00	+4.35	+3.68	+4.69
29775.00	+4.38	+3.68	+4.69
29800.00	+4.41	+3.68	+4.69
29825.00	+4.45	+3.68	+4.69
29850.00	+4.49	+3.68	+4.69
29875.00	+4.43	+3.68	+4.69

LEGENDA

- Profiel van Vrije Ruimte
- Leggerprofiel
- Beheerprofiel
- Dijpaal

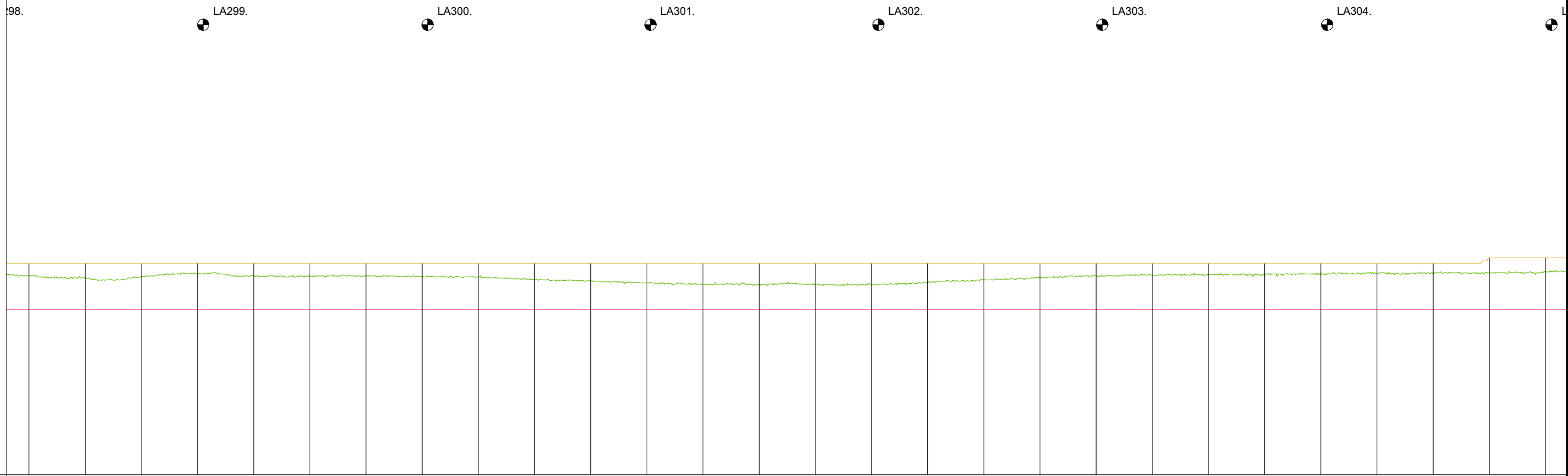
**Waterschap Rivierenland**

Bezoekadres: De Blomboogerd 1  
4003 BX, Tiel  
tel: (0344) 64 90 90  
URL: www.waterschaprivierenland.nl

Postadres: postbus 599  
4000 AN, Tiel

Legger: Land van Altena (LA000. – LA570.)  
Project Steurgatdijk

Onderdeel: Legger Lengteprofiel	Datum: 2024	Blad: 004 van: 019
Dijpaaltraject: AL	Getekend: T-DAM	Status: Concept
Opname dd: -	-	Versie: n.v.t.
Besluitnr: 2023027993	Schaal: 1:2000/1:100	
Tekeningnr: 004	Formaat: A3	



**KUNSTWERK GEGEVENS**  
Meters t.o.v. N.A.P.

**PROFIEL VAN VRIJE RUIMTE**  
Meters t.o.v. N.A.P.

**LEGGER**

Meters t.o.v. N.A.P.

**BEHEERREGISTER**

Meters t.o.v. N.A.P.

**AFSTANDEN**

Meters t.o.v. het nulpunt

29875.00	+4.43	+3.68	+4.69
29900.00	+4.38	+3.68	+4.69
29925.00	+4.41	+3.68	+4.69
29950.00	+4.46	+3.68	+4.69
29975.00	+4.43	+3.68	+4.69
30000.00	+4.40	+3.68	+4.69
30025.00	+4.41	+3.68	+4.69
30050.00	+4.39	+3.68	+4.69
30075.00	+4.39	+3.68	+4.69
30100.00	+4.34	+3.68	+4.69
30125.00	+4.30	+3.68	+4.69
30150.00	+4.26	+3.68	+4.69
30175.00	+4.24	+3.68	+4.69
30200.00	+4.22	+3.68	+4.69
30225.00	+4.22	+3.68	+4.69
30250.00	+4.23	+3.68	+4.69
30275.00	+4.26	+3.68	+4.69
30300.00	+4.34	+3.68	+4.69
30325.00	+4.37	+3.68	+4.69
30350.00	+4.42	+3.68	+4.69
30375.00	+4.43	+3.68	+4.69
30400.00	+4.45	+3.68	+4.69
30425.00	+4.43	+3.68	+4.69
30450.00	+4.47	+3.68	+4.69
30475.00	+4.48	+3.68	+4.69
30500.00	+4.47	+3.68	+4.69
30525.00	+4.48	+3.68	+4.82
30550.00	+4.50	+3.68	+4.82

LEGENDA

- Profiel van Vrije Ruimte
- Leggerprofiel
- Beheerprofiel
- Dijpaal

**W**  
**Waterschap**  
**Rivierenland**

Bezoekadres: De Blomboogerd 1  
4003 BX, Tiel  
tel: (0344) 64 90 90  
URL: [www.waterschaprivierenland.nl](http://www.waterschaprivierenland.nl)

Postadres: postbus 599  
4000 AN, Tiel

Legger: Land van Altena (LA000. – LA570.)  
Project Steurgatdijk

Onderdeel: Legger Lengteprofiel		
Dijkpaaltraject: AL	Datum: 2024	Blad: 005 van: 019
Getekend: T-DAM	Opname dd: -	Status: Concept
Opname dd: -	Opname dd: -	Versie: n.v.t.
Besluitnr: 2023027993	Opname dd: -	Schaal: 1:2000/1:100
Tekeningnr: 005	Opname dd: -	Formaat: A3

LA305.      LA306.      LA307.      LA308.      LA309.      LA310.      LA311.

0,00m +N.A.P.

KUNSTWERK GEGEVENS  
Meters t.o.v. N.A.P.

PROFIEL VAN VRIJE RUIMTE  
Meters t.o.v. N.A.P.

LEGGER  
Meters t.o.v. N.A.P.

BEHEERREGISTER  
Meters t.o.v. N.A.P.

AFSTANDEN  
Meters t.o.v. het nulpunt

30550.00	+4.50	+3.68	+4.82
30575.00	+4.49	+3.68	+4.82
30600.00	+4.48	+3.68	+4.82
30625.00	+4.49	+3.68	+4.82
30650.00	+4.47	+3.68	+4.82
30675.00	+4.41	+3.68	+4.82
30700.00	+4.39	+3.68	+4.83
30725.00	+4.36	+3.82	+4.91
30750.00	+4.31	+3.82	+4.91
30775.00	+4.32	+3.82	+4.91
30800.00	+4.34	+3.82	+4.91
30825.00	+4.36	+3.82	+4.91
30850.00	+4.41	+3.82	+4.91
30875.00	+4.46	+3.82	+4.91
30900.00	+4.55	+3.82	+4.91
30925.00	+4.65	+3.82	+4.91
30950.00	+4.74	+3.82	+4.91
30975.00	+4.75	+3.82	+4.91
31000.00	+4.76	+3.82	+4.91
31025.00	+4.79	+3.82	+4.91
31050.00	+4.79	+3.82	+4.91
31075.00	+4.78	+3.82	+4.91
31100.00	+4.75	+3.82	+4.91
31125.00	+4.73	+3.82	+4.91
31150.00	+4.73	+3.82	+4.91
31175.00	+4.76	+3.82	+4.91
31200.00	+4.76	+3.82	+4.91
31225.00	+4.81	+3.82	+4.91

LEGENDA

- Profiel van Vrije Ruimte
- Leggerprofiel
- Beheerprofiel
- Dijpaal

**W**  
Waterschap  
Rivierenland

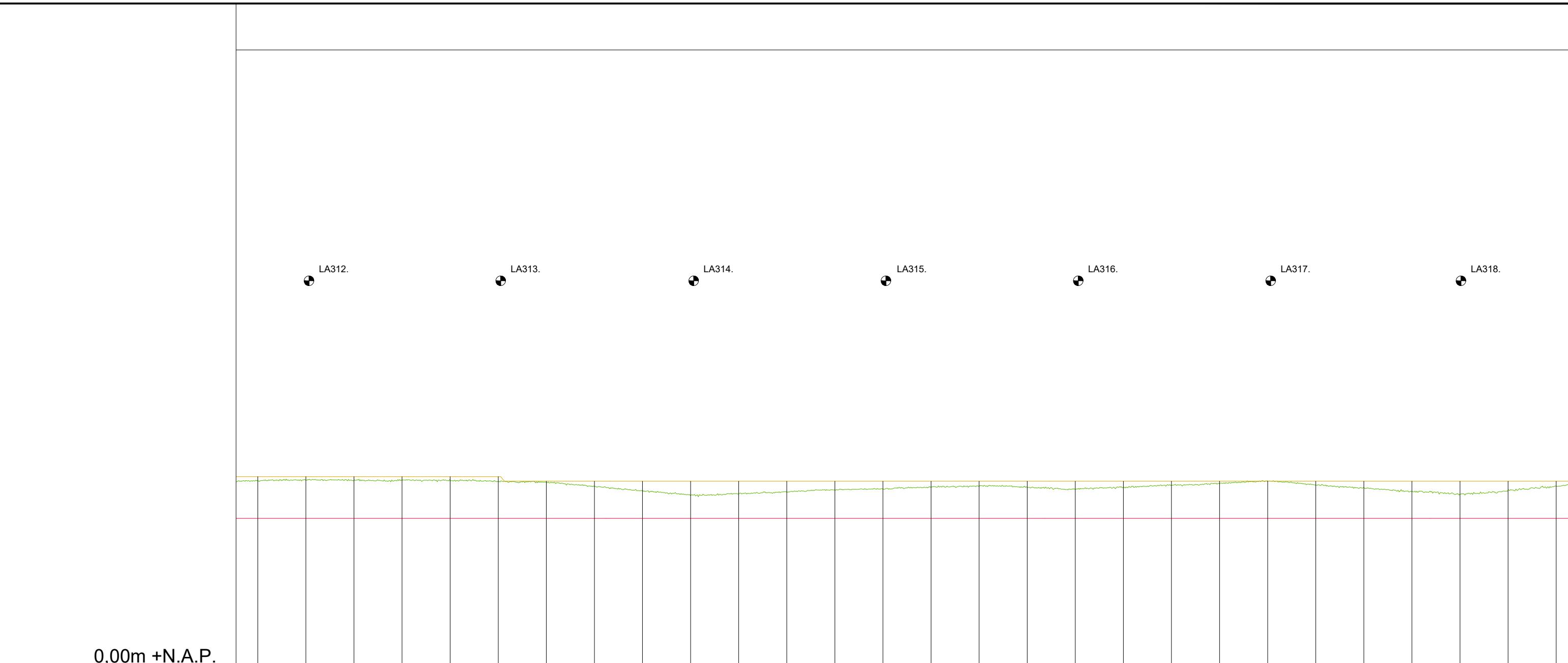
Bezoekadres: De Blomboogerd 1  
4003 BX, Tiel  
tel: (0344) 64 90 90  
URL: [www.waterschaprivierenland.nl](http://www.waterschaprivierenland.nl)

Postadres: postbus 599  
4000 AN, Tiel

Legger: Land van Altena (LA000. – LA570.)  
Project Steurgatdijk

Onderdeel: Legger Lengteprofiel		
Dijkpaaltraject: AL	Datum: 2024	Blad: 006 van: 019
Getekend: T-DAM	Opname dd: -	Status: Concept
Opname dd: -	Besluitnr: 2023027993	Versie: n.v.t.
Tekeningnr: 006	Schaal: 1:2000/1:100	
		Formaat: A3





0,00m +N.A.P.

**KUNSTWERK GEGEVENS**  
Meters t.o.v. N.A.P.

**PROFIEL VAN VRIJE RUIMTE**  
Meters t.o.v. N.A.P.

**LEGGER**

Meters t.o.v. N.A.P.

**BEHEERREGISTER**

Meters t.o.v. N.A.P.

**AFSTANDEN**

Meters t.o.v. het nulpunt

31225.00	+4.81	+3.82	+4.91
31250.00	+4.82	+3.82	+4.91
31275.00	+4.81	+3.82	+4.91
31300.00	+4.82	+3.82	+4.91
31325.00	+4.82	+3.82	+4.91
31350.00	+4.78	+3.82	+4.91
31375.00	+4.76	+3.82	+4.79
31400.00	+4.66	+3.82	+4.79
31425.00	+4.53	+3.82	+4.79
31450.00	+4.42	+3.82	+4.79
31475.00	+4.46	+3.82	+4.79
31500.00	+4.51	+3.82	+4.79
31525.00	+4.55	+3.82	+4.79
31550.00	+4.59	+3.82	+4.79
31575.00	+4.64	+3.82	+4.79
31600.00	+4.66	+3.82	+4.79
31625.00	+4.63	+3.82	+4.79
31650.00	+4.58	+3.82	+4.79
31675.00	+4.63	+3.82	+4.79
31700.00	+4.69	+3.82	+4.79
31725.00	+4.73	+3.82	+4.79
31750.00	+4.80	+3.82	+4.79
31775.00	+4.69	+3.82	+4.79
31800.00	+4.62	+3.82	+4.79
31825.00	+4.53	+3.82	+4.79
31850.00	+4.45	+3.82	+4.79
31875.00	+4.56	+3.82	+4.79
31900.00	+4.66	+3.82	+4.79

LEGENDA

- Profiel van Vrije Ruimte
- Leggerprofiel
- Beheerprofiel
- Dijkpaal



**Waterschap  
Rivierenland**

Bezoekadres: De Blomboogerd 1  
4003 BX, Tiel  
tel: (0344) 64 90 90  
URL: www.waterschaprivierenland.nl

Postadres: postbus 599  
4000 AN, Tiel

Legger: Land van Altena (LA000. – LA570.)  
Project Steurgatdijk

Onderdeel: Legger Lengteprofiel		
Dijkpaaltraject: AL	Datum: 2024	Blad: 007 van: 019
Getekend: T-DAM	Opname dd: -	Status: Concept
Besluitnr: 2023027993	Tekeningnr: 007	Versie: n.v.t.
		Schaal: 1:2000/1:100
		Formaat: A3







LA339. LA340. LA341. LA342. LA343. LA344. LA345.

0,00m +N.A.P.

KUNSTWERK GEGEVENS  
Meters t.o.v. N.A.P.

PROFIEL VAN VRIJE RUIMTE  
Meters t.o.v. N.A.P.

LEGGER  
Meters t.o.v. N.A.P.

BEHEERREGISTER  
Meters t.o.v. N.A.P.

AFSTANDEN  
Meters t.o.v. het nulpunt

33900.00	+4.02	+4.98
33925.00	+4.02	+4.98
33950.00	+4.02	+4.98
33975.00	+4.02	+4.98
34000.00	+4.02	+4.98
34025.00	+4.02	+4.98
34050.00	+4.02	+4.98
34075.00	+4.02	+4.98
34100.00	+4.02	+4.98
34125.00	+4.02	+4.98
34150.00	+4.02	+4.98
34175.00	+4.02	+4.98
34200.00	+4.02	+4.98
34225.00	+4.02	+4.98
34250.00	+4.02	+4.98
34275.00	+4.02	+4.98
34300.00	+4.02	+4.98
34325.00	+4.02	+4.98
34350.00	+4.02	+4.98
34375.00	+3.98	+4.98
34400.00	+3.98	+4.98
34425.00	+3.98	+4.98
34450.00	+3.98	+4.98
34475.00	+3.98	+4.98
34500.00	+3.98	+4.98
34525.00	+3.98	+4.98
34550.00	+3.98	+4.98
34575.00	+3.98	+4.98

LEGENDA

-  Profiel van Vrije Ruimte
-  Leggerprofiel
-  Beheerprofiel
-  Dijkpaal

**Waterschap Rivierenland**

Bezoekadres: De Blomboogerd 1  
4003 BX, Tiel  
tel: (0344) 64 90 90  
URL: www.waterschaprivierenland.nl

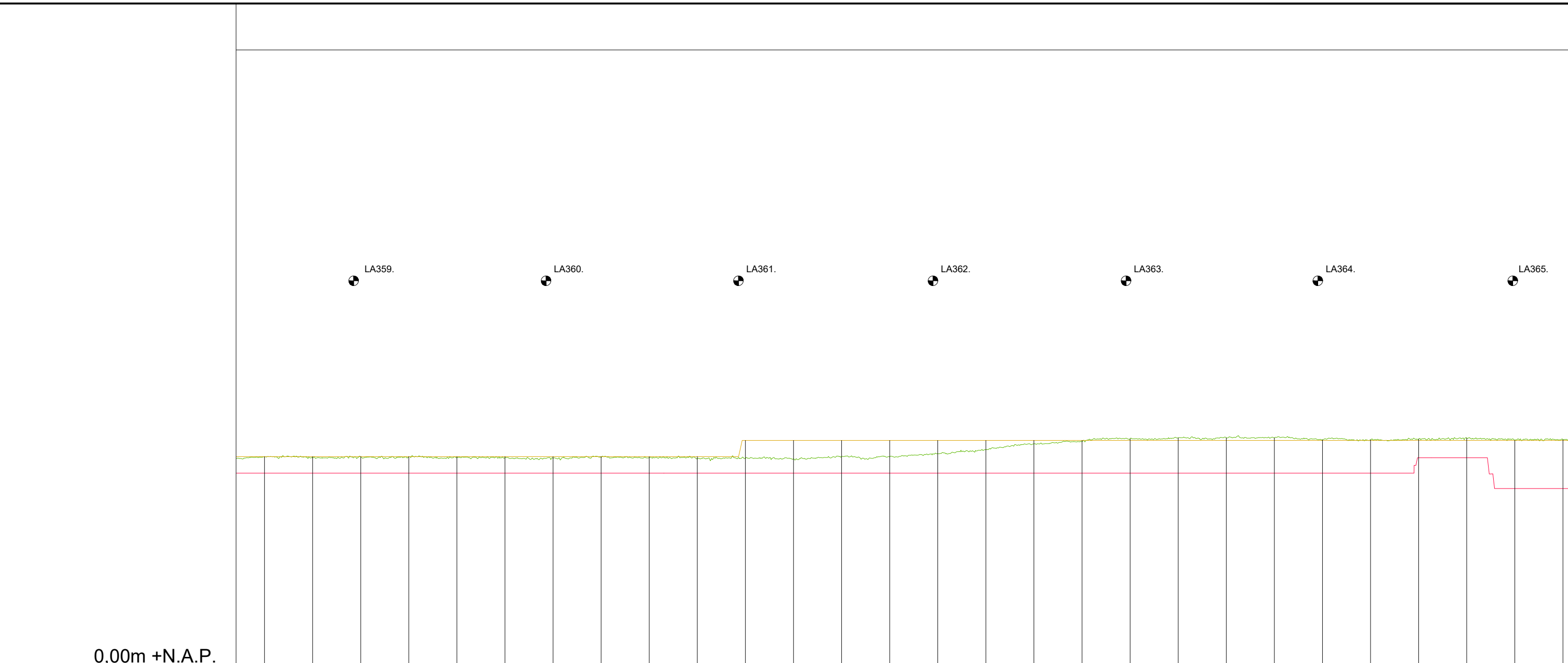
Postadres: postbus 599  
4000 AN, Tiel

Legger: Land van Altena (LA000. – LA570.)  
Project Steurgatdijk

Onderdeel: Legger Lengteprofiel		
Dijkpaaltraject: AL	Datum: 2024	Blad: 011 van: 019
Getekend: T-DAM	Opname dd: -	Status: Concept
Opname dd: -	Besluitnr: 2023027993	Versie: n.v.t.
Besluitnr: 2023027993	Tekeningnr: 011	Schaal: 1:2000/1:100
Tekeningnr: 011		Formaat: A3







0,00m +N.A.P.

**KUNSTWERK GEGEVENS**  
Meters t.o.v. N.A.P.

**PROFIEL VAN VRIJE RUIMTE**  
Meters t.o.v. N.A.P.

**LEGGER**

Meters t.o.v. N.A.P.

**BEHEERREGISTER**

Meters t.o.v. N.A.P.

**AFSTANDEN**

Meters t.o.v. het nulpunt

35900.00	+5.42	+5.00	+5.43
35925.00	+5.40	+5.00	+5.43
35950.00	+5.42	+5.00	+5.43
35975.00	+5.43	+5.00	+5.43
36000.00	+5.40	+5.00	+5.43
36025.00	+5.40	+5.00	+5.43
36050.00	+5.39	+5.00	+5.43
36075.00	+5.41	+5.00	+5.43
36100.00	+5.40	+5.00	+5.43
36125.00	+5.38	+5.00	+5.43
36150.00	+5.38	+5.00	+5.85
36175.00	+5.37	+5.00	+5.85
36200.00	+5.43	+5.00	+5.85
36225.00	+5.42	+5.00	+5.85
36250.00	+5.51	+5.00	+5.85
36275.00	+5.61	+5.00	+5.85
36300.00	+5.76	+5.00	+5.85
36325.00	+5.83	+5.00	+5.85
36350.00	+5.89	+5.00	+5.85
36375.00	+5.92	+5.00	+5.85
36400.00	+5.92	+5.00	+5.85
36425.00	+5.92	+5.00	+5.85
36450.00	+5.87	+5.00	+5.85
36475.00	+5.87	+5.00	+5.85
36500.00	+5.88	+5.40	+5.85
36525.00	+5.91	+5.40	+5.85
36550.00	+5.85	+4.60	+5.85
36575.00	+5.87	+4.60	+5.85

LEGENDA

- Profiel van Vrije Ruimte
- Leggerprofiel
- Beheerprofiel
- Dijkpaal



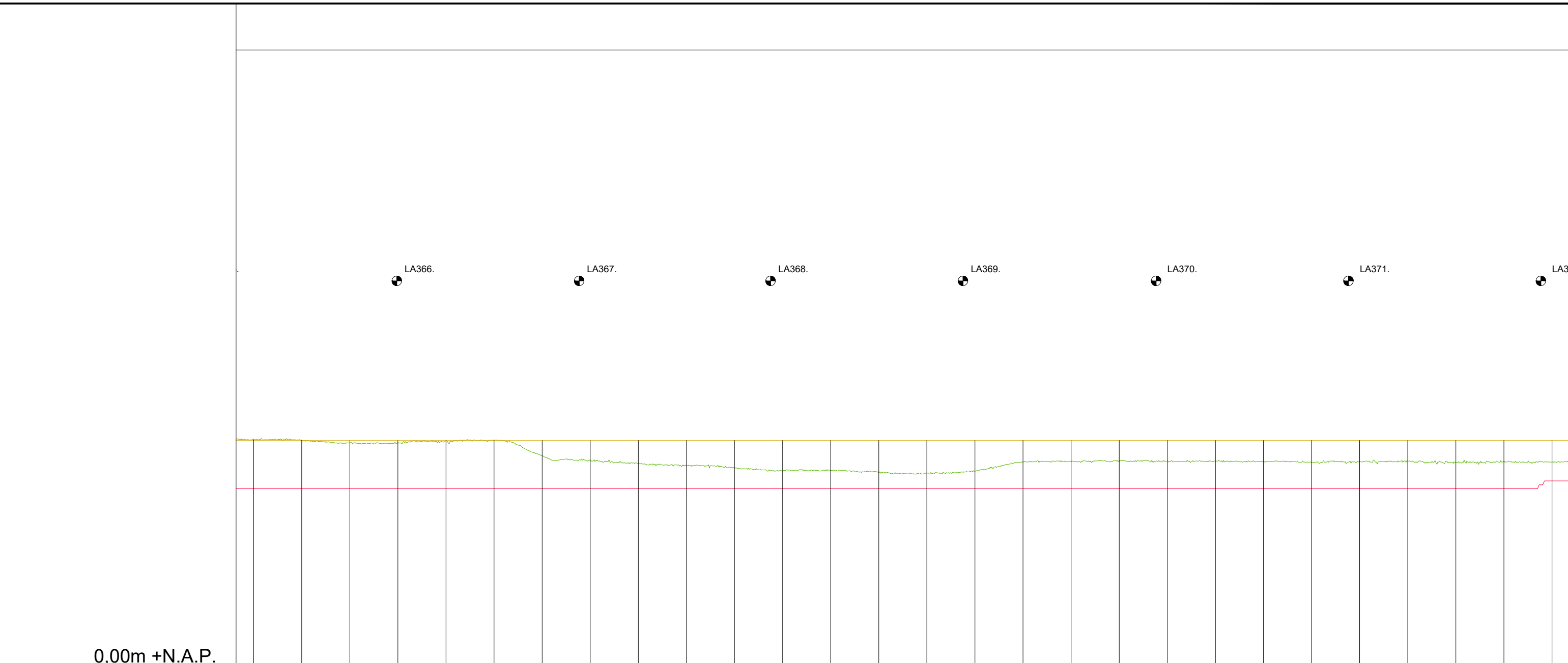
Bezoekadres: De Blomboogerd 1  
4003 BX, Tiel  
tel: (0344) 64 90 90  
URL: www.waterschaprivierenland.nl

Postadres: postbus 599  
4000 AN, Tiel

Legger: Land van Altena (LA000. – LA570.)  
Project Steurgatdijk

Onderdeel: Legger Lengteprofiel		
Dijkpaaltraject: AL	Datum: 2024	Blad: 014 van: 019
Getekend: T-DAM	Opname dd: -	Status: Concept
Besluitnr: 2023027993	Tekeningnr: 014	Versie: n.v.t.
		Schaal: 1:2000/1:100
		Formaat: A3





0,00m +N.A.P.

**KUNSTWERK GEGEVENS**  
Meters t.o.v. N.A.P.

**PROFIEL VAN VRIJE RUIMTE**  
Meters t.o.v. N.A.P.

**LEGGER**

Meters t.o.v. N.A.P.

**BEHEERREGISTER**

Meters t.o.v. N.A.P.

**AFSTANDEN**

Meters t.o.v. het nulpunt

36575.00	+5.87	+4.60	+5.85
36600.00	+5.86	+4.60	+5.85
36625.00	+5.79	+4.60	+5.85
36650.00	+5.79	+4.60	+5.85
36675.00	+5.84	+4.60	+5.85
36700.00	+5.85	+4.60	+5.85
36725.00	+5.46	+4.60	+5.85
36750.00	+5.33	+4.60	+5.85
36775.00	+5.25	+4.60	+5.85
36800.00	+5.21	+4.60	+5.85
36825.00	+5.14	+4.60	+5.85
36850.00	+5.07	+4.60	+5.85
36875.00	+5.07	+4.60	+5.85
36900.00	+5.04	+4.60	+5.85
36925.00	+5.00	+4.60	+5.85
36950.00	+5.06	+4.60	+5.85
36975.00	+5.29	+4.60	+5.85
37000.00	+5.32	+4.60	+5.85
37025.00	+5.31	+4.60	+5.85
37050.00	+5.32	+4.60	+5.85
37075.00	+5.31	+4.60	+5.85
37100.00	+5.30	+4.60	+5.85
37125.00	+5.27	+4.60	+5.85
37150.00	+5.30	+4.60	+5.85
37175.00	+5.32	+4.60	+5.85
37200.00	+5.27	+4.60	+5.85
37225.00	+5.31	+4.60	+5.85
37250.00	+5.29	+4.80	+5.85

LEGENDA

- Profiel van Vrije Ruimte
- Leggerprofiel
- Beheerprofiel
- Dijpaal

**W**  
**Waterschap**  
**Rivierenland**

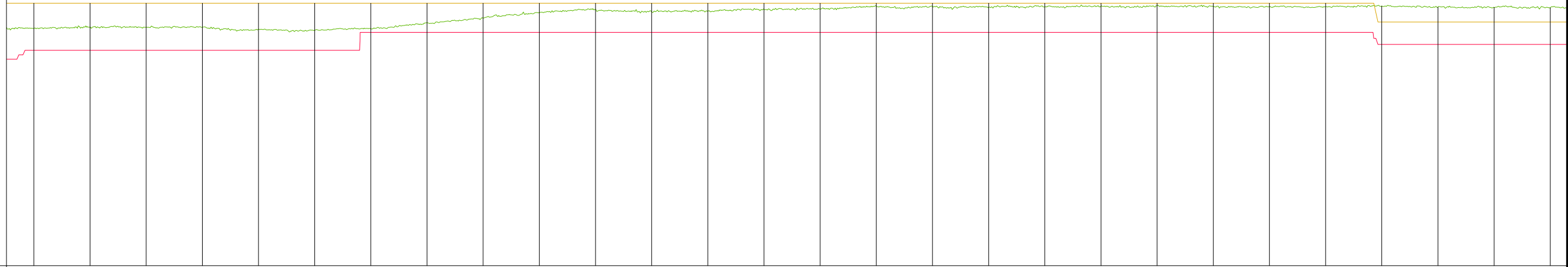
Bezoekadres: De Blomboogerd 1  
4003 BX, Tiel  
tel: (0344) 64 90 90  
URL: [www.waterschaprivierenland.nl](http://www.waterschaprivierenland.nl)

Postadres: postbus 599  
4000 AN, Tiel

Legger: Land van Altena (LA000. – LA570.)  
Project Steurgatdijk

Onderdeel: Legger Lengteprofiel		
Dijkpaaltraject: AL	Datum: 2024	Blad: 015 van: 019
Getekend: T-DAM	Opname dd: -	Status: Concept
Opname dd: -	Opname dd: -	Versie: n.v.t.
Besluitnr: 2023027993	Opname dd: -	Schaal: 1:2000/1:100
Tekeningnr: 015	Opname dd: -	Formaat: A3

LA372.                      LA373.                      LA374.                      LA375.                      LA376.                      LA377.                      LA378.



0,00m +N.A.P.

**KUNSTWERK GEGEVENS**  
Meters t.o.v. N.A.P.

**PROFIEL VAN VRIJE RUIMTE**  
Meters t.o.v. N.A.P.

**LEGGER**

Meters t.o.v. N.A.P.

**BEHEERREGISTER**

Meters t.o.v. N.A.P.

**AFSTANDEN**

Meters t.o.v. het nulpunt

37250.00	+5.29	+4.80	+5.85
37275.00	+5.31	+4.80	+5.85
37300.00	+5.31	+4.80	+5.85
37325.00	+5.31	+4.80	+5.85
37350.00	+5.27	+4.80	+5.85
37375.00	+5.25	+4.80	+5.85
37400.00	+5.27	+5.20	+5.85
37425.00	+5.41	+5.20	+5.85
37450.00	+5.52	+5.20	+5.85
37475.00	+5.64	+5.20	+5.85
37500.00	+5.71	+5.20	+5.85
37525.00	+5.66	+5.20	+5.85
37550.00	+5.67	+5.20	+5.85
37575.00	+5.71	+5.20	+5.85
37600.00	+5.72	+5.20	+5.85
37625.00	+5.78	+5.20	+5.85
37650.00	+5.78	+5.20	+5.85
37675.00	+5.75	+5.20	+5.85
37700.00	+5.77	+5.20	+5.85
37725.00	+5.78	+5.20	+5.85
37750.00	+5.79	+5.20	+5.85
37775.00	+5.78	+5.20	+5.85
37800.00	+5.77	+5.20	+5.85
37825.00	+5.77	+5.20	+5.85
37850.00	+5.79	+4.93	+5.43
37875.00	+5.76	+4.93	+5.43
37900.00	+5.76	+4.93	+5.43
37925.00	+5.75	+4.93	+5.43

LEGENDA

- Profiel van Vrije Ruimte
- Leggerprofiel
- Beheerprofiel
- Dijpaal

**W**  
**Waterschap**  
**Rivierenland**

Bezoekadres: De Blomboogerd 1  
4003 BX, Tiel  
tel: (0344) 64 90 90  
URL: [www.waterschaprivierenland.nl](http://www.waterschaprivierenland.nl)

Postadres: postbus 599  
4000 AN, Tiel

Legger: Land van Altena (LA000. – LA570.)  
Project Steurgatdijk

Onderdeel: Legger Lengteprofiel		
Dijkpaaltraject: AL	Datum: 2024	Blad: 016 van: 019
Getekend: T-DAM	Opname dd: -	Status: Concept
Opname dd: -	Besluitnr: 2023027993	Versie: n.v.t.
Tekeningnr: 016	Schaal: 1:2000/1:100	
Formaat: A3		

LA379. LA380. LA381. LA382. LA383. LA384. LA385.

0,00m +N.A.P.

KUNSTWERK GEGEVENS  
Meters t.o.v. N.A.P.

PROFIEL VAN VRIJE RUIMTE  
Meters t.o.v. N.A.P.

LEGGER  
Meters t.o.v. N.A.P.

BEHEERREGISTER  
Meters t.o.v. N.A.P.

AFSTANDEN  
Meters t.o.v. het nulpunt

37925.00	37950.00	37975.00	38000.00	38025.00	38050.00	38075.00	38100.00	38125.00	38150.00	38175.00	38200.00	38225.00	38250.00	38275.00	38300.00	38325.00	38350.00	38375.00	38400.00	38425.00	38450.00	38475.00	38500.00	38525.00	38550.00	38575.00	38600.00
+5.75	+5.73	+5.78	+5.76	+5.73	+5.80	+5.89	+5.94	+5.92	+5.85	+5.73	+5.74	+5.82	+5.74	+5.69	+5.63	+5.63	+5.64	+5.69	+5.64	+5.66	+5.65	+5.61	+5.62	+5.62	+5.45	+5.52	+5.64
+4.93	+4.93	+4.93	+4.93	+4.93	+4.93	+4.93	+4.93	+4.93	+4.93	+4.93	+4.93	+4.93	+5.07	+5.30	+5.30	+5.30	+5.30	+5.30	+5.30	+5.30	+5.30	+5.30	+5.30	+5.30	+5.30	+5.30	+5.30
+5.43	+5.43	+5.43	+5.43	+5.43	+5.43	+5.43	+5.43	+5.43	+5.43	+5.43	+5.43	+5.43	+5.60	+5.60	+5.60	+5.60	+5.60	+5.60	+5.60	+5.60	+5.60	+5.60	+5.60	+5.60	+5.60	+5.60	+5.60

LEGENDA

-  Profiel van Vrije Ruimte
-  Leggerprofiel
-  Beheerprofiel
-  Dijkpaal

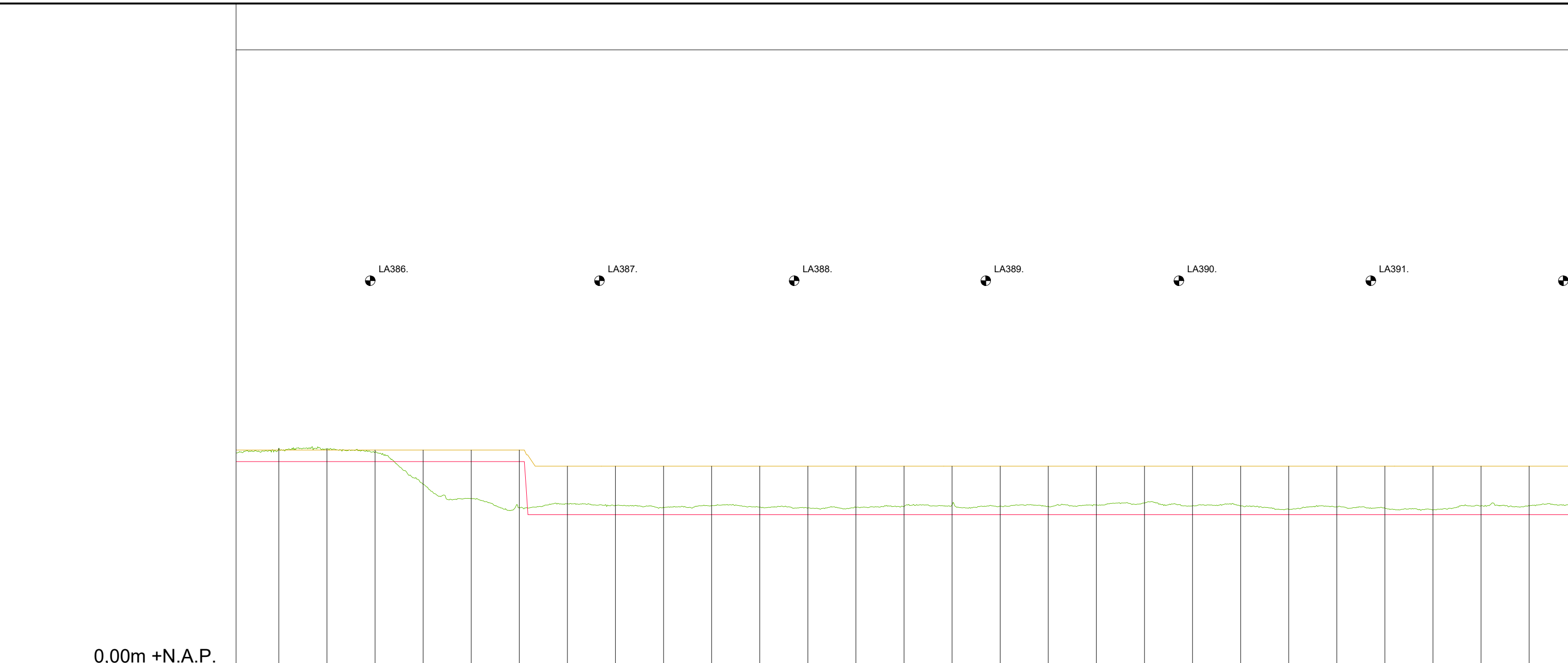
**Waterschap Rivierenland**

Bezoekadres: De Blomboogerd 1  
4003 BX, Tiel  
tel: (0344) 64 90 90  
URL: www.waterschaprivierenland.nl

Postadres: postbus 599  
4000 AN, Tiel

Legger: Land van Altena (LA000. – LA570.)  
Project Steurgatdijk

Onderdeel: Legger Lengteprofiel	Datum: 2024	Blad: 017 van: 019
Dijkpaaltraject: AL	Getekend: T-DAM	Status: Concept
Opname dd: -	-	Versie: n.v.t.
Besluitnr: 2023027993	Schaal: 1:2000/1:100	
Tekeningnr: 017	Formaat: A3	



0,00m +N.A.P.

**KUNSTWERK GEGEVENS**  
Meters t.o.v. N.A.P.

**PROFIEL VAN VRIJE RUIMTE**  
Meters t.o.v. N.A.P.

**LEGGER**  
Meters t.o.v. N.A.P.

**BEHEERREGISTER**  
Meters t.o.v. N.A.P.

**AFSTANDEN**  
Meters t.o.v. het nulpunt

38600.00	+5.64	+5.30	+5.60
38625.00	+5.63	+5.30	+5.60
38650.00	+5.54	+5.30	+5.60
38675.00	+4.71	+5.30	+5.60
38700.00	+4.34	+5.30	+5.60
38725.00	+4.10	+5.30	+5.60
38750.00	+4.20	+3.92	+5.18
38775.00	+4.16	+3.92	+5.18
38800.00	+4.11	+3.92	+5.18
38825.00	+4.15	+3.92	+5.18
38850.00	+4.11	+3.92	+5.18
38875.00	+4.09	+3.92	+5.18
38900.00	+4.11	+3.92	+5.18
38925.00	+4.13	+3.92	+5.18
38950.00	+4.18	+3.92	+5.18
38975.00	+4.14	+3.92	+5.18
39000.00	+4.14	+3.92	+5.18
39025.00	+4.17	+3.92	+5.18
39050.00	+4.22	+3.92	+5.18
39075.00	+4.15	+3.92	+5.18
39100.00	+4.15	+3.92	+5.18
39125.00	+4.06	+3.92	+5.18
39150.00	+4.13	+3.92	+5.18
39175.00	+4.09	+3.92	+5.18
39200.00	+4.05	+3.92	+5.18
39225.00	+4.15	+3.92	+5.18
39250.00	+4.15	+3.92	+5.18
39275.00	+4.20	+3.92	+5.18

LEGENDA

- Profiel van Vrije Ruimte
- Leggerprofiel
- Beheerprofiel
- Dijpaal

**Waterschap Rivierenland**

Bezoekadres: De Blomboogerd 1  
4003 BX, Tiel  
tel: (0344) 64 90 90  
URL: www.waterschaprivierenland.nl

Postadres: postbus 599  
4000 AN, Tiel

Legger: Land van Altena (LA000. – LA570.)  
Project Steurgatdijk

Onderdeel: Legger Lengteprofiel	Datum: 2024	Blad: 018 van: 019
Dijpaaltraject: AL	Getekend: T-DAM	Status: Concept
Opname dd: -	-	Versie: n.v.t.
Besluitnr: 2023027993	Schaal: 1:2000/1:100	
Tekeningnr: 018	Formaat: A3	

