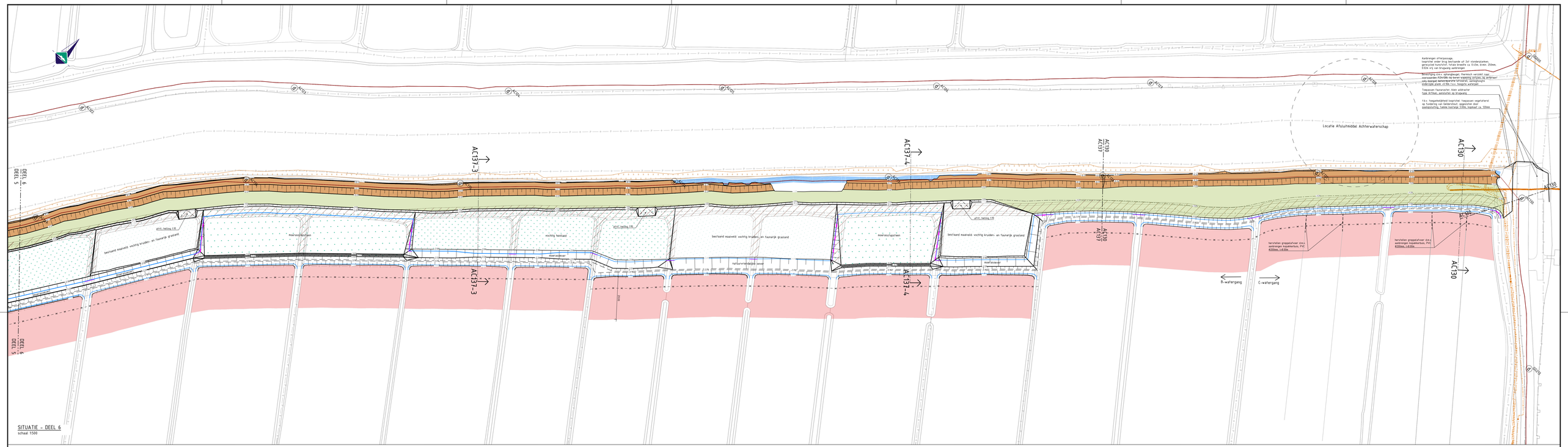

SITUATIE - DEEL 6
schaal 1:500



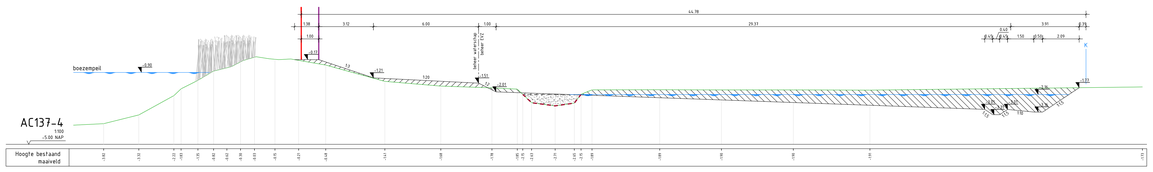

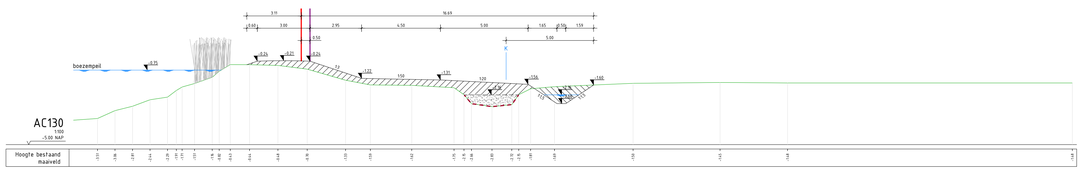

LEGENDA

- Bestaande situatie
- Huidige kadastrale grenzen
- Oude binnenkruinlijn
- Grens tijdelijke ingebruikname grond
- Nieuw ontwerp
- Waterlijn nieuw ontwerp
- Bodemlijn watergang nieuw ontwerp
- Grondwerklijn hussen 120 en 150 taluid
- Aanbrengen oeverwaterbescheeing; palen tegen elkaar geplaatst, Ø100/120mm, l=2.50m, OK175, v.z.v. PP-doek, bevestigd d.m.v. gording 50x100mm; bovenkant palenrij op 0.30m onder AGW/AMW
- Aanbrengen nieuw hekwerk; v.z.v. nieuwe poort; type en dimensionering n.t.b.; max hoogte 2.00m, max. diepte 1.00m
- Dempen watergang
- Aanvullen klei t.b.v. kruinophoging cf. hoogtegegevens AHN4
- Kruin met voldoende hoogte cf. AHN4; controle uitvoeren
- Nieuw taluïd; helling 1:1.5 - 1:3
- Nieuw taluïd; helling 1:4 en flauwer
- Aanbrengen leeflaag van klei; b.min. 5.00m; taluïd 1:20 - 1:50; inzaaien met grasmengsel
- Herstellen en ophogen perceelsloppen naar originele staat incl. afwatering greppels en drainage
- EVZ; bestaand maaiveld; type vochtig kruiden- en faunarijk grasland
- EVZ; type vochtig hooiland
- EVZ; type moeras
- EVZ; ophogen maaiveld
- EVZ; bestaand maaiveld; aanplanten struweelbosje
- Bestaande rietkraag; handhaven
- Nieuw te planten boom
- Resp. bestaande boom (ingemeten), behouden en te kappen boom
- Locatie dijkpaal; v.z.v. dijkpaalnummer
- Toegangspoort; uit hergebruik
- +X.X Ontwerphoogte in m t.o.v. NAP
- +X.X Hoogte bestaand maaiveld in m t.o.v. NAP

Kabels en leidingen

- Data
- Water
- Gas lage druk
- Gas hoge druk
- Laagspanning
- Drukrioleering
- Eis voorzorgsmaatregel
- Beschermingszone Dunea waterleiding; binnen deze zone geen grond aanbrengen

Profielen

- Bestaand maaiveld
- Nieuw maaiveld
- K Huidige kadastrale grens
- Waterspiegel
- +XX.X Hooghmaat in m t.o.v. NAP
- Aanbrengen biobased niet-geweven geotextiel
- Oude binnenkruinlijn
- Nieuwe binnenkruinlijn
- Aanvullen grond t.b.v. dempen watergang / ophogen kruin; inzaaien met grasmengsel
- Ontgraven watergang
- Bestaande rietkraag; te behouden

Opmerkingen:

- Maten in meters;
- Hoogtematen in meters t.o.v. NAP

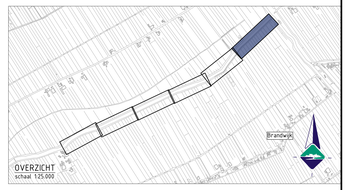

OVERZICHT
schaal 1:25.000

Versie:	Datum:	Omschrijving:	Getekend:	Gecontroleerd:
D2.0	06-11-25	Aanpassing eendenkooi	T. Bunnik	L. Boxhoorn

bwz ingenieurs
Lekdijk 15
4121 KG Everdingen
t: (0347 76) 800
w: www.bwz-ingenieurs.nl

Waterschap Rivierenland
Bezoekadres: De Blomkoogerd 1
4003 BVL Tiel
tel: (0344) 64 90 90
URL: www.waterschaprivierenland.nl
Postadres: positiefbus 599
4000 AN, Tiel

Project:	Kadeversterking A5H 1e tranche		
Werkpakket:	2.2.5 #05 DO Achterwaterschap		
Onderdeel:	Situatie en profielen		
Projector:	079-21-BWZ	Datum:	Blad: 6 van: 6
Getekend:	T. Bunnik	06-11-25	Status: DEFINITIEF
Gecontroleerd:	L. Boxhoorn		Versie: D2.0
Besteker:	-		Schaal: 1:500
Tekeningnr:	079-21-TE-DO-406_AW		Formaat: A0+ (841x1470mm)

Document/soort: Tekening

Wettige eigenaar: Waterschap Rivierenland

Source file: 079-21-TE-DO-406_AW.dwg