



Waterschap

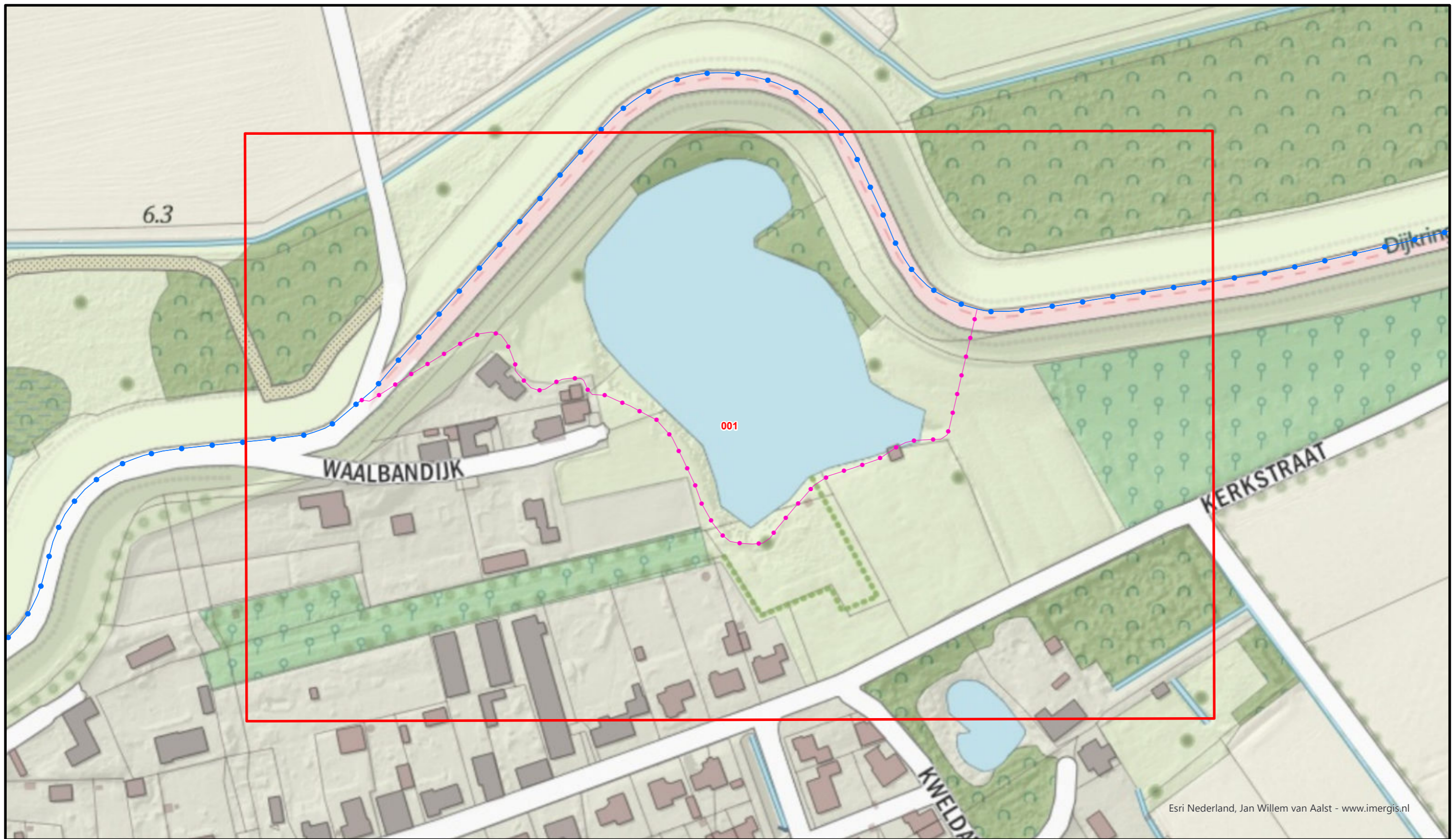
Rivierenland

Kwelkade Wiel bij Wamel
Legger Overige Waterkering

Legger Overige Waterkering
Kwelkade Wiel bij Wamel.

Inhoud

- Overzichtskaart Wiel bij Wamel
- Situatiebladen (1:1.000)
- Legenda



Legenda

- Situatieblad 1:1000 met bladnummer
- Situatieblad 1:5000 met bladnummer



**Waterschap
Rivierenland**

Bezoekadres: De Blomboogerd 1
4003 AN, Tiel
tel: (0344) 64 90 90
URL: www.waterschaprivierenland.nl

Postadres: Postbus 599
4000 AN, Tiel

Legger : Kwelkade Wiel bij Wamel

Onderdeel : Overzichtskaart Dijkpaaltraject		
Dijkpaaltraject :	Datum :	Blad : 001 van : 001
Getekend : T-DAM	-	Status : Vastgesteld
Opname datum : -	-	Versie : -
Bestuurnr. : zie 1:1000 bladen		Schaal : 1:1500
Tekeningnr. : Wiel bij Wamel		Formaat : A3



Voor Legenda zie overzicht achter in het boek.


**Waterschap
Rivierenland**






Bezoekadres: Postadres:
 De Blomboogerd 1 Postbus 599
 4003 AN, Tiel
 tel: (0344) 64 90 90
 URL: www.waterschaprivierenland.nl

Legger : Kwelkade Wiel bij Wamel







Onderdeel :	Situatie Legger		
Dijkpaaltraject :	Datum :	Blad : 001 van : 001	
Getekend :	T-DAM	Status : Vastgesteld	
Opname datum :	-	Versie : -	
Besluitnr. :	2022048944	Schaal : 1:1000	
Tekeningnr. :	Wiel bij Wamel-001	Formaat : A3	

Legenda Waterkering

Waterkering:

-  Primaire waterkering
-  Regionale waterkering
-  Overige waterkering
-  Waterkering Rijkswaterstaat
-  Hoge grond



Vlakken en Grenzen:

-  Waterstaatswerk
-  Beschermingszone
-  Buitenbeschermingszone
-  -BG- Bouwgrens
-  Leggervlak
-  Grote Bijgebouwen

Kunstwerk

-  Stuw
-  Vispassage
-  Afsluiter
-  Gemaal
-  Wandconstructie
-  Kistdam
-  Kwelscherm
-  Verticale verdediging
-  Coupure
-  Flexibele waterkering
-  Sluis
-  Duiker
-  Sifon
-  Hevel
-  Tunnel
-  Drainage put
-  Drainage buis
-  Ankerveld
-  Zinkstuk
-  Keringverbeteringsconstructie
-  Geotextiel
-  Toplaag Asfalt
-  Toplaag Betonbekleding
-  Toplaag Gras
-  Toplaag Losgestort Materiaal
-  Toplaag Steenzetting
-  Toplaag Verpakte Bekleding

Beheerregister:

-  Dijkpaal
-  Teenlijn

Dwarsprofiel-
locatie

DR011 +090M

Ondergrond:

-  Hoofdgebouwen
-  Overig bouwwerk
-  Terrein/BGT
-  Kadastraal perceel