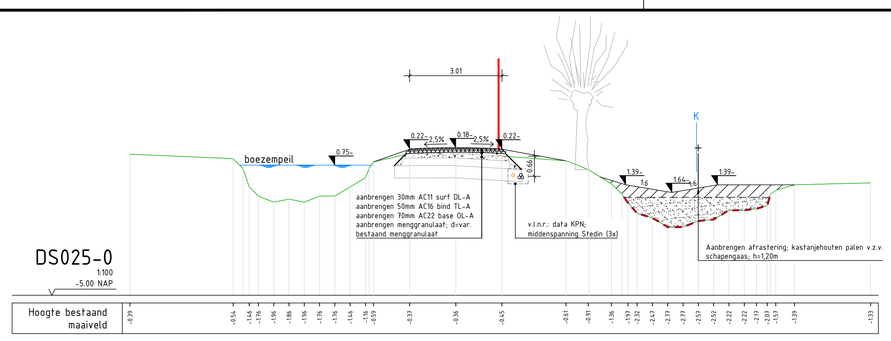

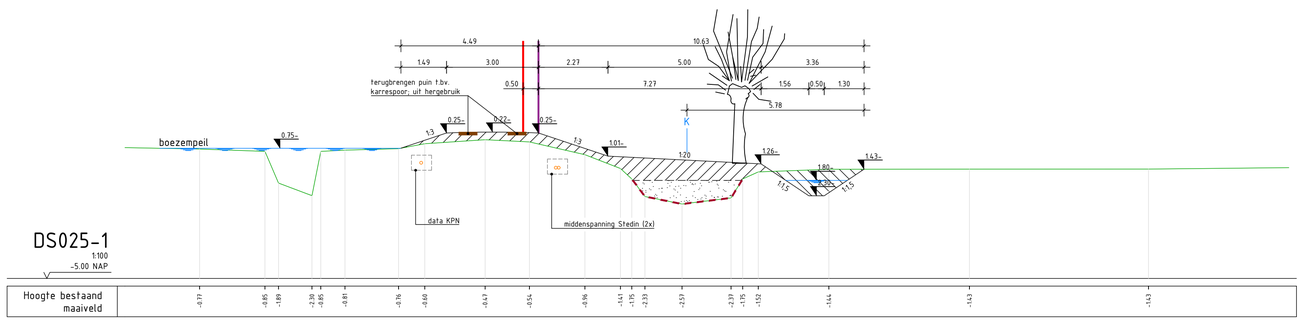

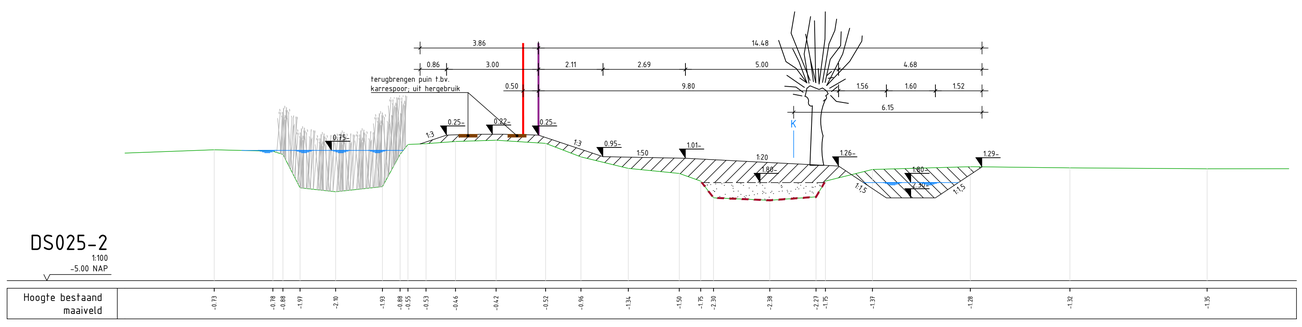

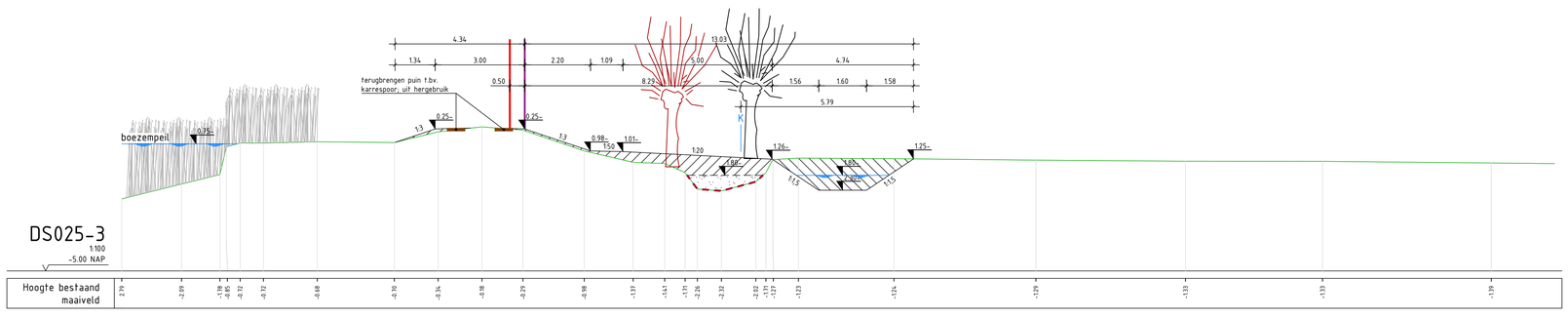

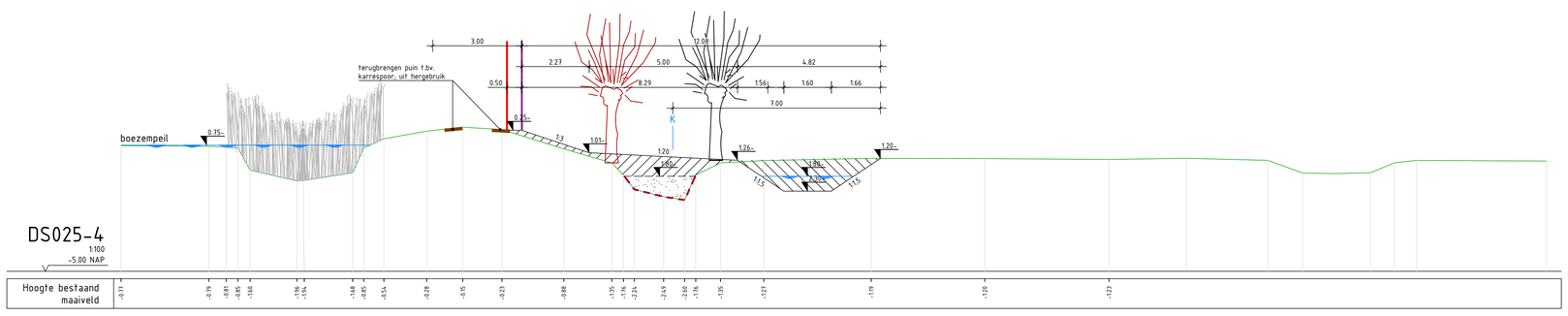



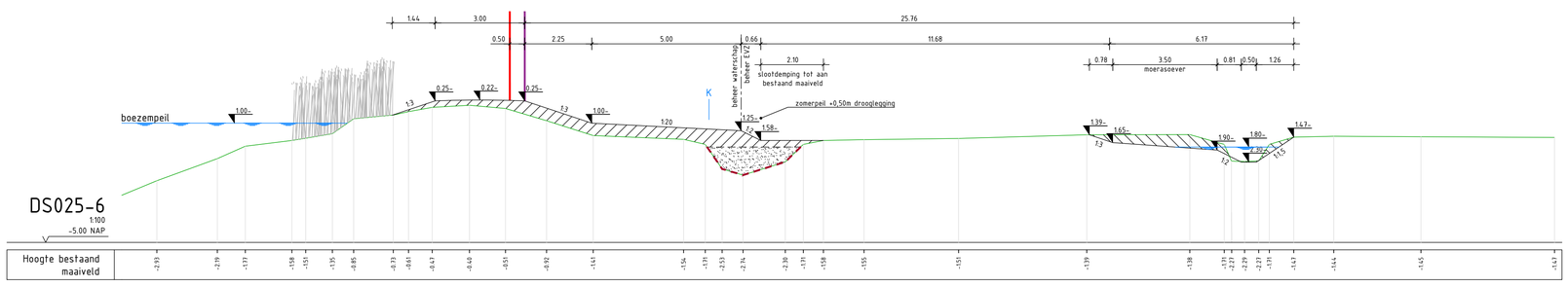



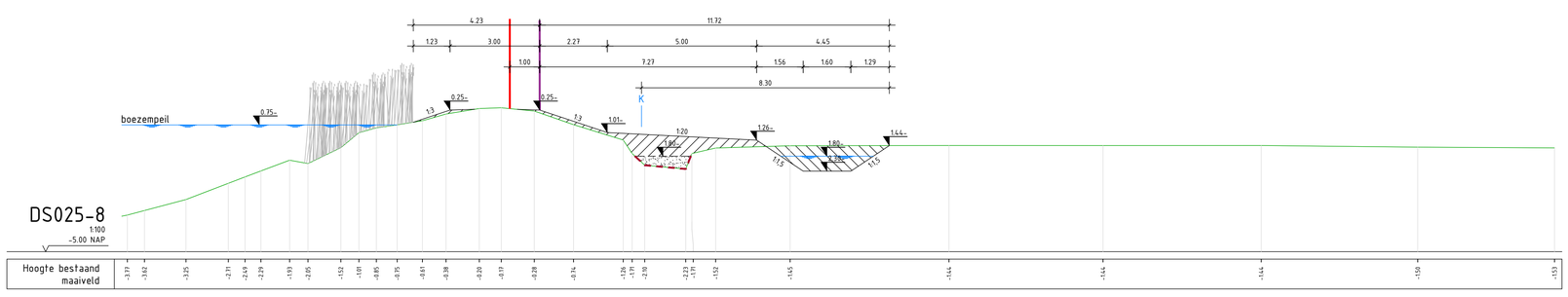

LEGENDA

- Bestaand maaiveld
- Nieuw maaiveld
- Huidige kadastrale grens
- Waterspiegel
- Hoogtemaat in m t.o.v. NAP
- Aanbrengen biobased niet-geweven geotextiel
- Oude binnenkruinlijn
- Nieuwe binnenkruinlijn
- Aanvullen grond t.b.v. dempen watergang / ophogen kruin; inzaaien met grasmengsel
- Ontgraven watergang
- Bestaande rietkraag; behouden
- Bestaande boom (niet op schaal)
- Resp. te kappen boom en nieuwe boom (niet op schaal)
- Kabel/leiding; zie aanpijling; locatie en diepteligging cf. dichtstbijzijnde proefsleuf
- Kabel/leiding; zie aanpijling; locatie cf. KLIC-oriëntatieverzoek; diepteligging indicatief weergegeven

Opmerkingen:

- Maten in meters;
- Hoogtematen in meters t.o.v. NAP

Versie:	Datum:	Omschrijving:	Getekend:	Gecontroleerd:
D4.0	24-06-25	Diverse wijzigingen	T. Bunnik	L. Boxhoorn

bwz ingenieurs
Lekdijk 15
4121 KG Everdingen
t: 0347 745 800
w: www.bwz-ingenieurs.nl

Waterschap Rivierenland
Bezoekadres: De Blomboogerd 1, 4003 BX, Tiel
Postadres: postbus 599, 4000 AN, Tiel
tel: (0344) 64 90 90
URL: www.waterschaprivierenland.nl

Project:	Kadeversterking A5H 1e tranche		
Werkpakket:	2.2.5.#07 DO Dwarsgang		
Onderdeel:	Profielen		
Projectnr:	079-21-BWZ	Datum:	Blad: 2 van: 2
Getekend:	T. Bunnik	24-06-25	Status: DEFINITIEF
Gecontroleerd:	L. Boxhoorn		Versie: D4.0
Besteksnr:	-		Schaal: 1:100
Tekeningnr:	079-21-TE-DO-412_DG		Formaat: A0

Documentsoort: Tekening

Wettige eigenaar: Waterschap Rivierenland

Naam dwg: 079-21-TE-DO-411tm412_DG.dwg