



Waterschap  
Rivierenland

# *Gemaal Groot-Ammers – locatie West*

*sterke dijken  
schoon water*

# Waarom in eerste instantie afgevallen

- Groot ruimtebeslag, lang traject, grote impact op landschap
- Groot effect op landbouwbedrijven
- Extra bruggen en poldergemaal
- Weidevogelgebied
- Ammersche kade versterken
- Significant duurder

# Waarom nu toch onderzoeken?

- Ruimtebeslag Ammersche boezem groter dan vorig jaar
- Impact op Sluis daarmee groter: dorpskarakter, landschap, molenkade
- Advies commissie-m.e.r.: GA Sluis moet je ergens mee kunnen vergelijken (onderschreven door gemeente, provincie)
- Zienswijzen bewoners
- Is Groot-Ammers West nog steeds significant duurder?
- Voor volledigheid en zorgvuldigheid ook GA West onderzoeken




## Groot-Ammers West/ Opperstok



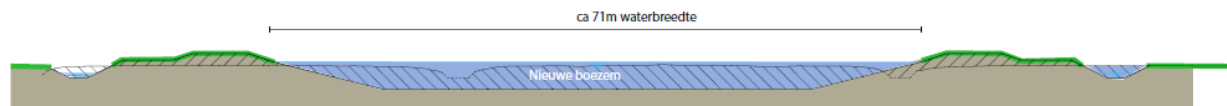
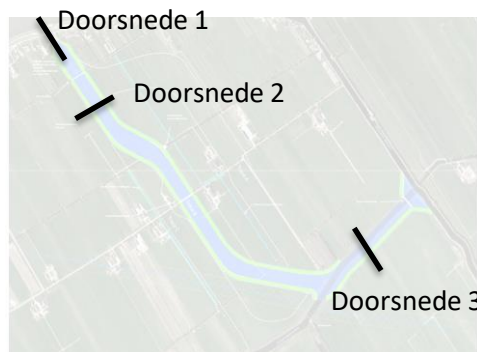


## Groot-Ammers West/ Opperstok

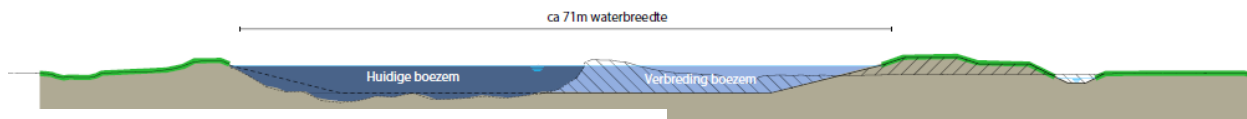
# Groot-Ammers West/ Opperstok



Doorsnede 1- gemaal



Doorsnede 2- nieuwe boezem (rechte stukken)



Doorsnede 3- verbreding Achterwaterschap

## *Graag uw reactie*

- Welke aandachtspunten?
- Welke opmerkingen?
- Welk tracé?