

Van: [REDACTED] <[REDACTED]@wsrl.nl>

Verzonden: 13-08-2019 16:12

Aan: [REDACTED] | Procap adviseurs en projectmanagers <[REDACTED]@procap.nl>, [REDACTED]@gorinchem.nl

Onderwerp: RE: verkenning projectlocatie Arkelsedijk

Dag [REDACTED] en [REDACTED],

De wens om op de Linge een legger incl. pvr te hebben is bij meerdere partijen groot. Echter is deze klus te groot om op te pakken naar aanleiding van een adviesvraag.

Het wordt een project dat ingepland moet worden. [REDACTED]

Mijn collega heeft wel advies gegeven rond bebouwing en bomen. Hierbij een printscreen uit haar advies richting mij. De beleidsregels voor keringen zonder legger, en dan specifiek de kering die raakt aan dit plangebied heb ik jullie eerder al toegestuurd, maar onderstaand staan ze nogmaals.

Daaronder het advies hoe het waterschap tegen de bestaande bomen aan kijkt in relatie tot de waterkering en of herplant in toekomst kansrijk/mogelijk is.

3.4 Beleidsregels keringen zonder legger

Voor de Lingedijken ten westen van de Diefdijk is op dit moment geen legger beschikbaar. Er bestaan wel uitgangspunten voor de zonering en afmeting van waterkeringen voor zover er geen vastgestelde legger is. Zie kader. Hieruit blijkt ook dat de bestaande hoogte, kruinbreedte en taluds gehandhaafd worden – ook wel het beheerprofiel genoemd.

Lingedijken noordzijde en zuidzijde (indien geen primaire waterkering), benedenstrooms van de sluis Asperen

- kernzone: van binnenteen van de waterkering +2 meter tot buitenteen waterkering +2 meter;
- beschermingszone: tot 25 meter uit de referentielijn;
- hoogte: conform bestaande hoogte;
- kruinbreedte: conform bestaande breedte;
- taluds: conform bestaand profiel.

4 ADVIEZEN BETREFT BUITENDIJKSE BOUW

Uit voorgenoemde informatie volgt:

1. Blijf te allen tijde 2 meter uit de buitenteen van de waterkering. Dit geldt voor bouwkundige objecten, maar ook voor bijvoorbeeld hekwerken, bankjes en tuinen.
2. Tot 25 meter uit de referentielijn (middenkruinlijn) mag de onderkant van de randbalk van de fundering óp maaiveld liggen (niet lager). De palen van de fundering mogen wel in het maaiveld aangebracht worden.
3. Voor het bouwen in de beschermingszone dient een vergunningsaanvraag ingediend te worden bij Waterschap Rivierenland.

Om bij te dragen aan een soepel verloop van de vergunningsaanvraag, worden de volgende adviezen meegegeven:

- Meet de bestaande profielen van de dijk in d.m.v. landmetingen.
- Bepaal met deze profielen vervolgens het maatgevende profiel van de gehele strekking waarover u de aanvraag doet. Dat is doorgaans het breedste profiel.
- Bepaal de middenkruinlijn en de teenlijn op basis van dit maatgevende profiel en teken deze uit over de gehele strekking van de dijk.
- Bepaal de kernzone (= 2 m uit de teenlijn) en de beschermingszone (= 25 m uit de middenkruinlijn)
- Lever uw aanvraag aan met tekeningen van het te bouwen object, inclusief aanduiding van de hierboven genoemde zones en lijnen.

5 ADVIEZEN BETREFT BOMENRIJ IN BINNENTALUD

Het terugplaatsen van bomen op deze locatie is niet toegestaan.

Het is beleid geen bomen toe te staan op het beheerprofiel. Hierop wordt/is niet actief gehandhaafd, maar plaatsing van nieuwe bomen wordt in principe niet toegestaan.

Er is op deze locatie sprake van een kering met veel overhoogte. Daarom is gekeken naar de mogelijkheid de bomen toch toe te staan in uitzondering op het beleid. Er is uiteindelijk gekozen dit niet te doen, gezien:

- Het binnentalud zeer steil is en daarom weinig stabiliteit heeft. Bomen dragen negatief bij aan die stabiliteit. Daarbij is de kans groot dat de ruimte hier in de toekomst nodig is om het talud te verflauwen.
- De ruimte op en rond de kering op dit traject zeer beperkt is. De aanwezigheid van bomen belemmert het doelmatig beheer en onderhoud op de waterkering. Er bestaat weinig kans dit te compenseren met ruimte vanuit de binnen- of buitenteen.

Overige overwegingen die het waterschap aan de gemeente mee wilt geven:



- Gezien het polderpeil hier zo'n 4 meter onder de stampositie van de bomen ligt, hebben de bestaande bomen zeer diepe wortelstelsels nodig om bij water te komen.

Met vriendelijke groet,


e-mail: @wsrl.nl
telefoon: 0344 - 
bezoekadres: De Blomboogerd 1, Tiel
postadres: postbus 599, 4000 AN Tiel

Van: , 

Verzonden: donderdag 8 augustus 2019 12:07

Aan:  | Procap adviseurs en projectmanagers' <@procap.nl>

Onderwerp: RE: verkenning projectlocatie Arkelsedijk

Dag ,

Ik heb je voicemail gehoord, maar ik ben er nog mee bezig...




Met vriendelijke groet,


e-mail: @wsrl.nl
telefoon: 0344 - 649 197
bezoekadres: De Blomboogerd 1, Tiel
postadres: postbus 599, 4000 AN Tiel

Van: , 


Verzonden: maandag 8 juli 2019 16:57

Aan:  | Procap adviseurs en projectmanagers' <@procap.nl>; @gorinchem.nl

Onderwerp: verkenning projectlocatie Arkelsedijk

Goedemiddag  en ,



Vorige week een collega gesproken die een profiel van vrije ruimte voor de projectlocatie uit gaat tekenen.


Met een profiel van vrije ruimte kunnen we zowel de vraag beantwoorden waar woningbouw mag/kan starten tov de dijk en waar ruimte voor beplanting/bomen is (als bestaande bomenrij weg zou vallen).


Vanaf morgen (10 juli) ben ik met zomervakantie, maar dat gaat voor die tijd niet lukken om aan te leveren.

Komt dus nog tzt.

Daarnaast kregen we het vorige keer ook over de bestaande verontreiniging op boezemland en of waterschap hierin bevoegd gezag is of niet.

 Even met  gebeld en die liet weten dat waarschijnlijk de provincie Zuid-Holland bevoegd gezag over het toepassen van een leeflaag bij de bodemverontreiniging op het perceel van Deli Home aan de Arkelsedijk is.

Wellicht goed om dit even bij de provincie te checken. Willen jullie dat doen? 


Daarnaast willen wij wel graag adviseren op het saneringsplan dat wordt opgesteld, als blijkt dat we geen bevoegd gezag zijn. Het is toch het winterbed van de Linge waarin het gebeurt.

Tot zover mijn terugkoppeling. Vanaf 29 juli ben ik weer terug van vakantie en bereikbaar.

Met vriendelijke groet,

J

ing. CAJ J

Senior adviseur Water en Ruimte

Team Gebiedsontwikkeling Alblasserwaard Vijfheerenlanden en Tieleraard

Afdeling Omgeving en Communicatie



Water.
Samen houden we het schoon.



T: (0344) J Waterschap
Rivierenland Bezoekadres:
J Postbus De
M: J 599 Blomboogerd
4000 AN 1
E: J@wsrl.tiel 4003 BX Tiel



Waterschap Rivierenland hanteert [servicenormen](#).

Voor routebeschrijving en informatie: www.waterschaprivierenland.nl

Waterschap Rivierenland hecht veel waarde aan privacy. We gaan zorgvuldig om met persoonsgegevens.

De informatie in dit e-mailbericht is uitsluitend bestemd voor de geadresseerde(n) en kan vertrouwelijk zijn. Is dit bericht niet voor u bestemd, neemt u dan contact op met de afzender.

Sta een moment stil bij het milieu – print dit bericht alleen als het nodig is.

Toelichting grondslagen

In dit document kunt u secties vinden die onleesbaar zijn gemaakt. Deze informatie is achterwege gelaten op basis van de Wet open overheid (Woo). De letter die hierbij is vermeld correspondeert met de bijbehorende grondslag in onderstaand overzicht.

J Art. 5.1 lid 2 sub e

Het belang van de openbaarmaking van deze informatie weegt niet op tegen het belang van de eerbiediging van de persoonlijke levenssfeer van betrokkenen

R Art. 5.2 lid 1

De informatie uit documenten betreft persoonlijke beleidsopvattingen. Onder persoonlijke beleidsopvattingen worden verstaan ambtelijke adviezen, visies, standpunten en overwegingen ten behoeve van intern beraad, niet zijnde feiten, prognoses, beleidsalternatieven, de gevolgen van een bepaald beleidsalternatief of andere onderdelen met een overwegend objectief karakter