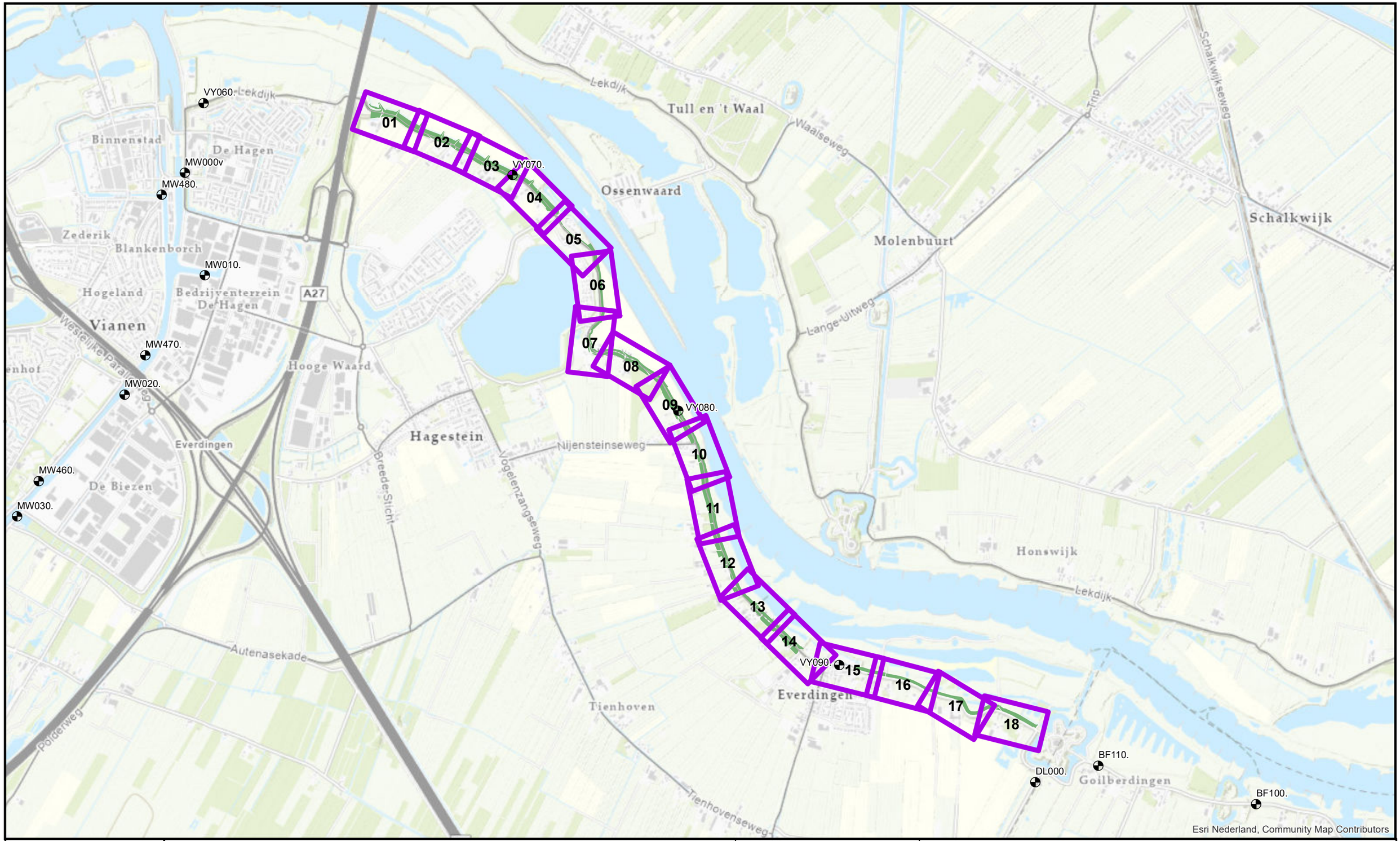

N

Te onderhouden percelen

Referentielagen WSRL

Referentiepunt (om 1000m)

Waterschap Rivierenland

Uitgifte Dijkpercelen 2022, overzichtstekening	
Traject: UDP2023: Vianen Lekbrug A27-Fort Everdingen VY065 - VY097	
Dijkpalen: VY065 - VY097	Schaal: 1 :21.000
Aantal hectare traject: 16,27 ha	Formaat: A3
Soort onderhoud traject: Gefaseerd maaien en afvoeren type 2 (Binnentalud vroeg)	Getekend: lv
Uitgifteduur: 2 jaar	Datum: 23/08/2022
Bestandsnaam: UDP2023: Vianen Lekbrug A27-Fort Everdingen VY065 - VY097_voorblad_def.pdf	

Hoewel bij de samenstelling van deze kaart de grootste zorgvuldigheid is betracht, kan Waterschap Rivierenland niet garanderen dat de informatie compleet, actueel en/of accuraat is.
Waterschap Rivierenland aanvaardt dan ook geen enkele aansprakelijkheid voor schade ontstaan door gebruik van de informatie van deze kaart.

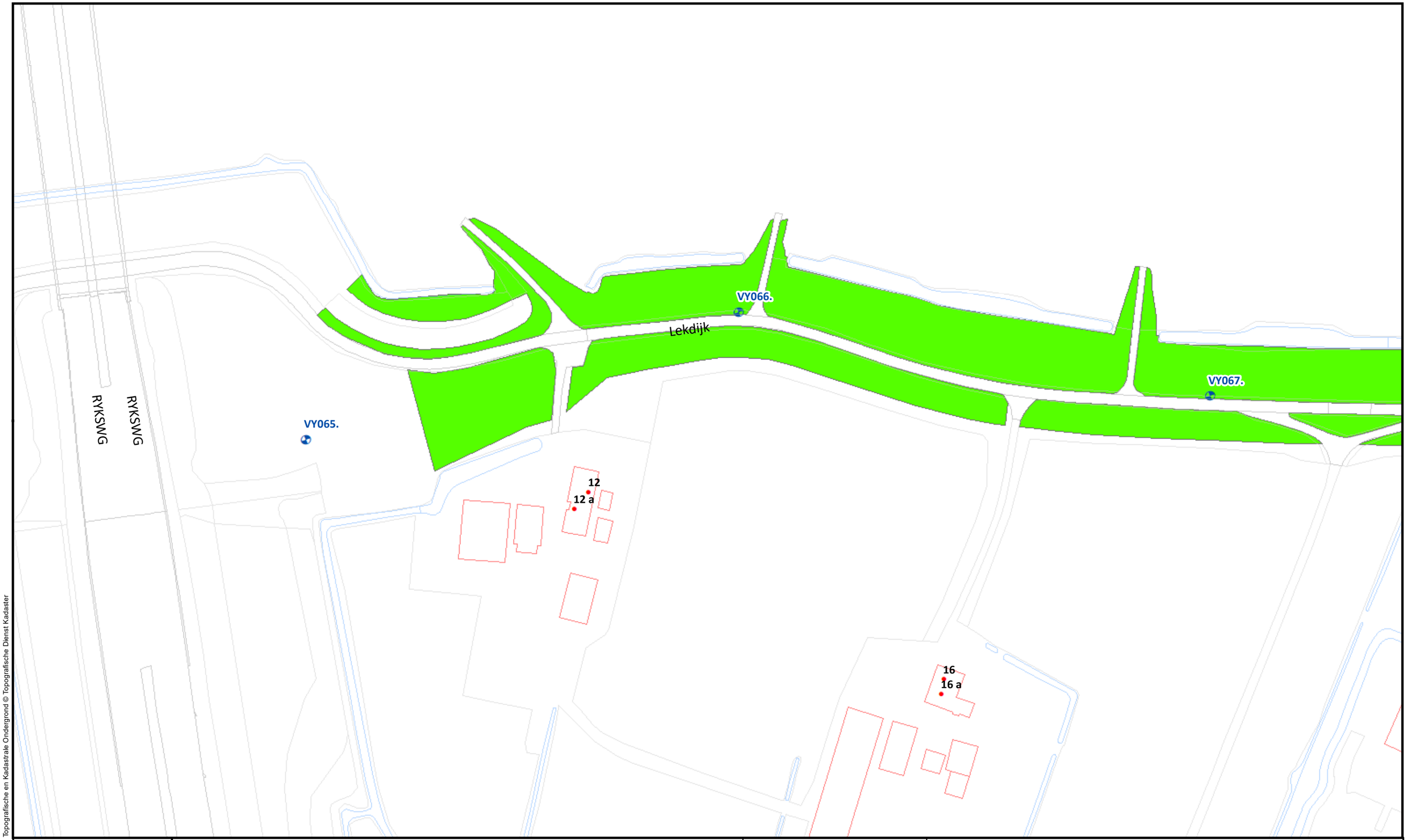

Topografische en Kadastrale Ondergrond © Topografische Dienst Kadaster

Beheervorm

378 - Gefaseerd maaien en afvoeren type 2 (binnentalud vroeg)

Referentielagen WSRL

Dijkpalen (om 100m)

Bomen/struiken

Afrasteringen

Waterschap Rivierenland

Uitgifte Dijkpercelen 2023, detailtekeningen	
Traject: UDP2023: Vianen Lekbrug A27-Fort Everdingen VY065 - VY097	Bladnr.: 01
Dijkpalen: VY065 - VY097	Schaal: 1 :1.500
Aantal hectare traject: 16,27 ha	Formaat: A3
Soort onderhoud traject: Gefaseerd maaien en afvoeren type 2 (Binnentalud vroeg)	Getekend: lv
Uitgifteduur: 2 jaar	Datum: 23/08/2022
Bestandsnaam: UDP2023: Vianen Lekbrug A27-Fort Everdingen VY065 - VY097_detail_definitief.pdf	

Hoewel bij de samenstelling van deze kaart de grootste zorgvuldigheid is betracht, kan Waterschap Rivierenland niet garanderen dat de informatie compleet, actueel en/of accuraat is.
Waterschap Rivierenland aanvaardt dan ook geen enkele aansprakelijkheid voor schade ontstaan door gebruik van de informatie van deze kaart.

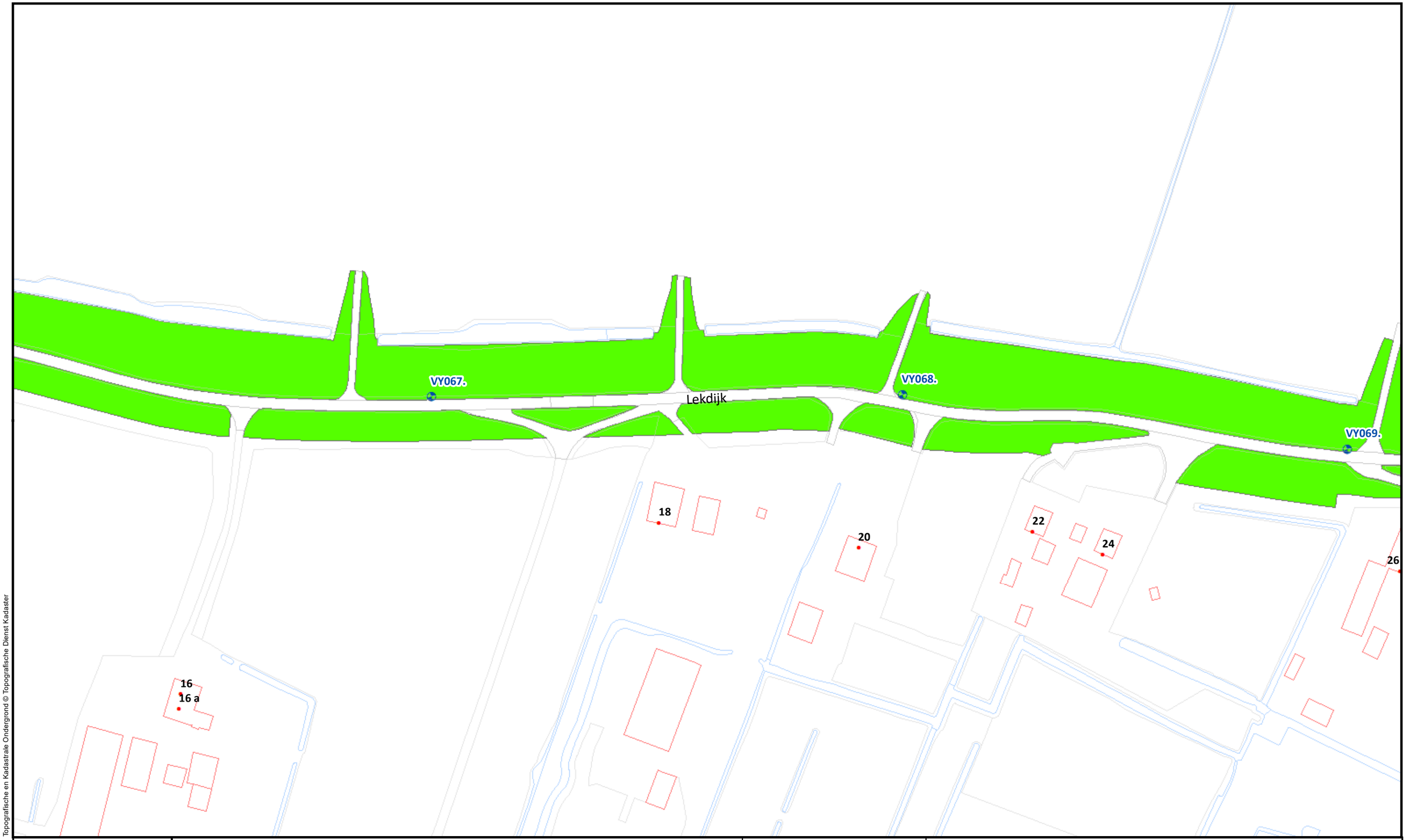

Topografische en Kadastrale Ondergrond © Topografische Dienst Kadaster

Beheervorm

378 - Gefaseerd maaien en afvoeren type 2 (binnentalud vroeg)

Referentielagen WSRL

Dijkpalen (om 100m)

Bomen/struiken

Afrasteringen

Waterschap Rivierenland

Uitgifte Dijkpercelen 2023, detailtekeningen	
Traject: UDP2023: Vianen Lekbrug A27-Fort Everdingen VY065 - VY097	Bladnr.: 02
Dijkpalen: VY065 - VY097	Schaal: 1 :1.500
Aantal hectare traject: 16,27 ha	Formaat: A3
Soort onderhoud traject: Gefaseerd maaien en afvoeren type 2 (Binnentalud vroeg)	Getekend: lv
Uitgifteduur: 2 jaar	Datum: 23/08/2022
Bestandsnaam: UDP2023: Vianen Lekbrug A27-Fort Everdingen VY065 - VY097_detail_definitief.pdf	

Hoewel bij de samenstelling van deze kaart de grootste zorgvuldigheid is betracht, kan Waterschap Rivierenland niet garanderen dat de informatie compleet, actueel en/of accuraat is.
Waterschap Rivierenland aanvaardt dan ook geen enkele aansprakelijkheid voor schade ontstaan door gebruik van de informatie van deze kaart.

Topografische en Kadastrale Ondergrond © Topografische Dienst Kadaster

Beheervorm

378 - Gefaseerd maaien en afvoeren type 2 (binnentalud vroeg)

Referentielagen WSRL

Dijkpalen (om 100m)

Bomen/struiken

Afrasteringen

Waterschap Rivierenland

Uitgifte Dijkpercelen 2023, detailtekeningen	
Traject: UDP2023: Vianen Lekbrug A27-Fort Everdingen VY065 - VY097	Bladnr.: 03
Dijkpalen: VY065 - VY097	Schaal: 1 :1.500
Aantal hectare traject: 16,27 ha	Formaat: A3
Soort onderhoud traject: Gefaseerd maaien en afvoeren type 2 (Binnentalud vroeg)	Getekend: lv
Uitgifteduur: 2 jaar	Datum: 23/08/2022
Bestandsnaam: UDP2023: Vianen Lekbrug A27-Fort Everdingen VY065 - VY097_detail_definitief.pdf	

Hoewel bij de samenstelling van deze kaart de grootste zorgvuldigheid is betracht, kan Waterschap Rivierenland niet garanderen dat de informatie compleet, actueel en/of accuraat is.
Waterschap Rivierenland aanvaardt dan ook geen enkele aansprakelijkheid voor schade ontstaan door gebruik van de informatie van deze kaart.

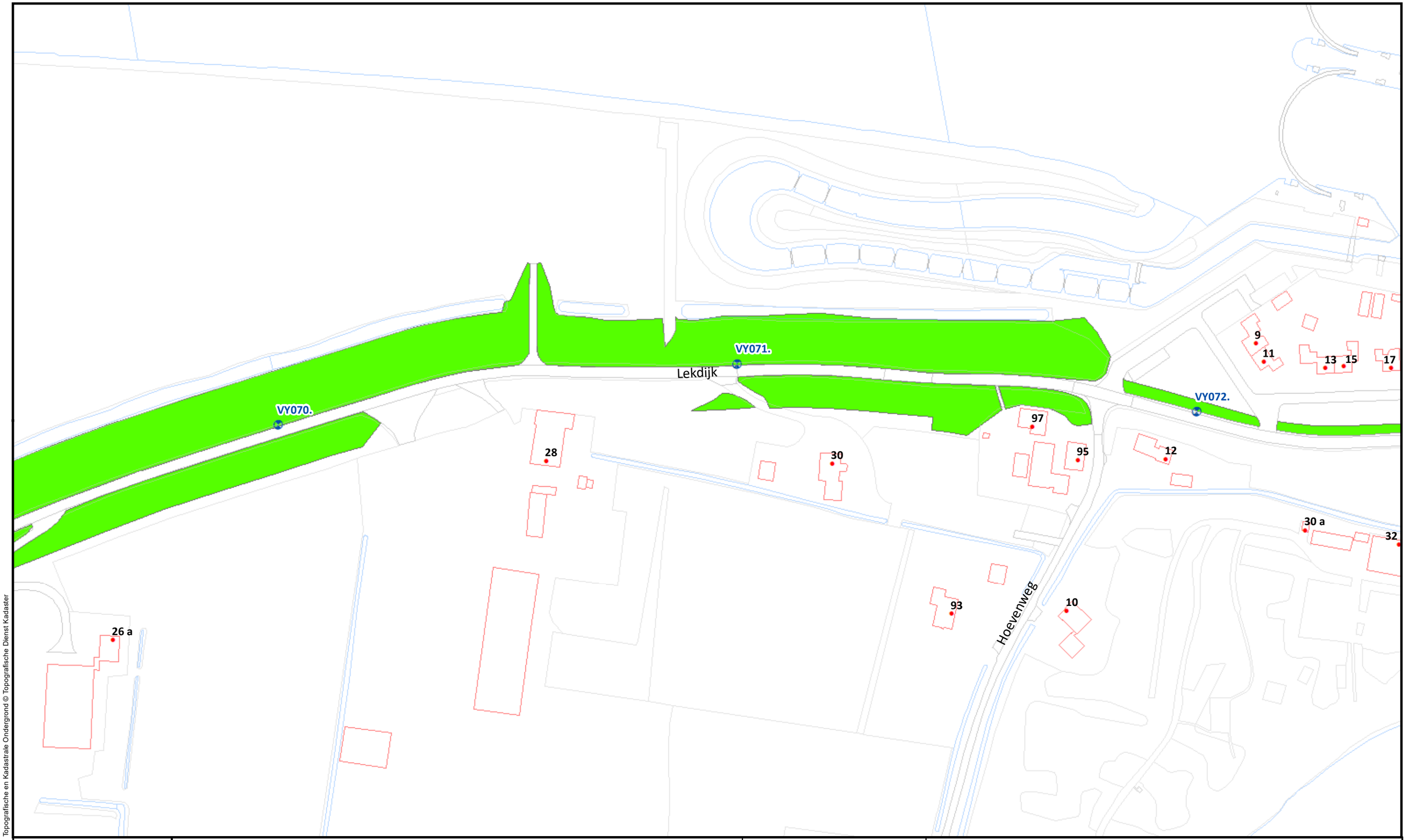

Topografische en Kadastrale Ondergrond © Topografische Dienst Kadaster

Beheervorm

378 - Gefaseerd maaien en afvoeren type 2 (binnentalud vroeg)

Referentielagen WSRL

Dijkpalen (om 100m)

Bomen/struiken

Afrasteringen

Waterschap Rivierenland

Uitgifte Dijkpercelen 2023, detailtekeningen	
Traject: UDP2023: Vianen Lekbrug A27-Fort Everdingen VY065 - VY097	Bladnr.: 04
Dijkpalen: VY065 - VY097	Schaal: 1 :1.500
Aantal hectare traject: 16,27 ha	Formaat: A3
Soort onderhoud traject: Gefaseerd maaien en afvoeren type 2 (Binnentalud vroeg)	Getekend: lv
Uitgifteduur: 2 jaar	Datum: 23/08/2022
Bestandsnaam: UDP2023: Vianen Lekbrug A27-Fort Everdingen VY065 - VY097_detail_definitief.pdf	

Hoewel bij de samenstelling van deze kaart de grootste zorgvuldigheid is betracht, kan Waterschap Rivierenland niet garanderen dat de informatie compleet, actueel en/of accuraat is.
Waterschap Rivierenland aanvaardt dan ook geen enkele aansprakelijkheid voor schade ontstaan door gebruik van de informatie van deze kaart.

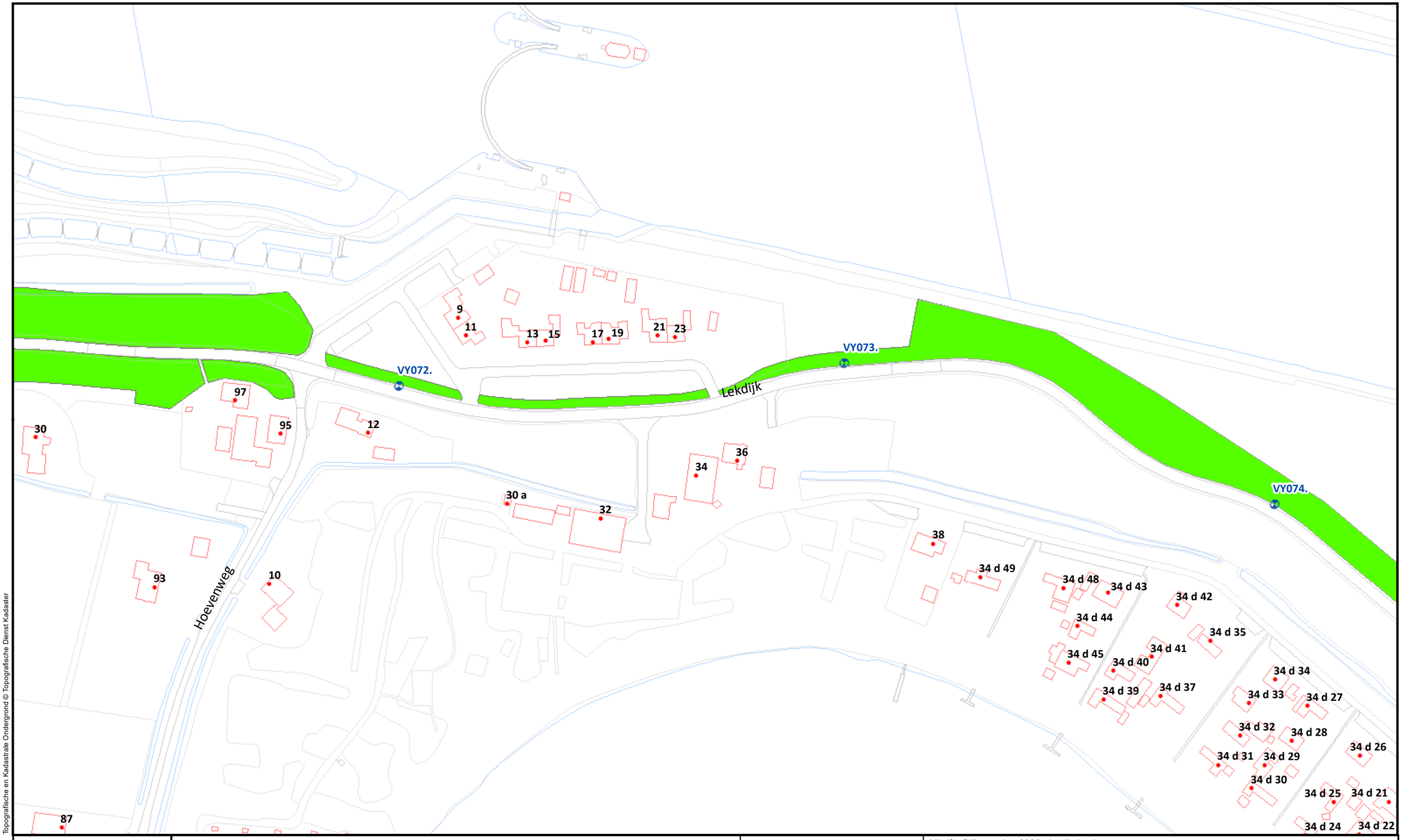

Topografische en Kadastrale Ondergrond © Topografische Dienst Kadaster

Beheervorm

378 - Gefaseerd maaien en afvoeren type 2 (binnentalud vroeg)

Referentielagen WSRL

Dijkpalen (om 100m)

Bomen/struiken

Afrasteringen

Waterschap Rivierenland

Uitgifte Dijkpercelen 2023, detailtekeningen	
Traject: UDP2023: Vianen Lekbrug A27-Fort Everdingen VY065 - VY097	Bladnr.: 05
Dijkpalen: VY065 - VY097	Schaal: 1 :1.500
Aantal hectare traject: 16,27 ha	Formaat: A3
Soort onderhoud traject: Gefaseerd maaien en afvoeren type 2 (Binnentalud vroeg)	Getekend: Iv
Uitgifteduur: 2 jaar	Datum: 23/08/2022
Bestandsnaam: UDP2023: Vianen Lekbrug A27-Fort Everdingen VY065 - VY097_detail_definitief.pdf	

Hoewel bij de samenstelling van deze kaart de grootste zorgvuldigheid is betracht, kan Waterschap Rivierenland niet garanderen dat de informatie compleet, actueel en/of accuraat is.
Waterschap Rivierenland aanvaardt dan ook geen enkele aansprakelijkheid voor schade ontstaan door gebruik van de informatie van deze kaart.

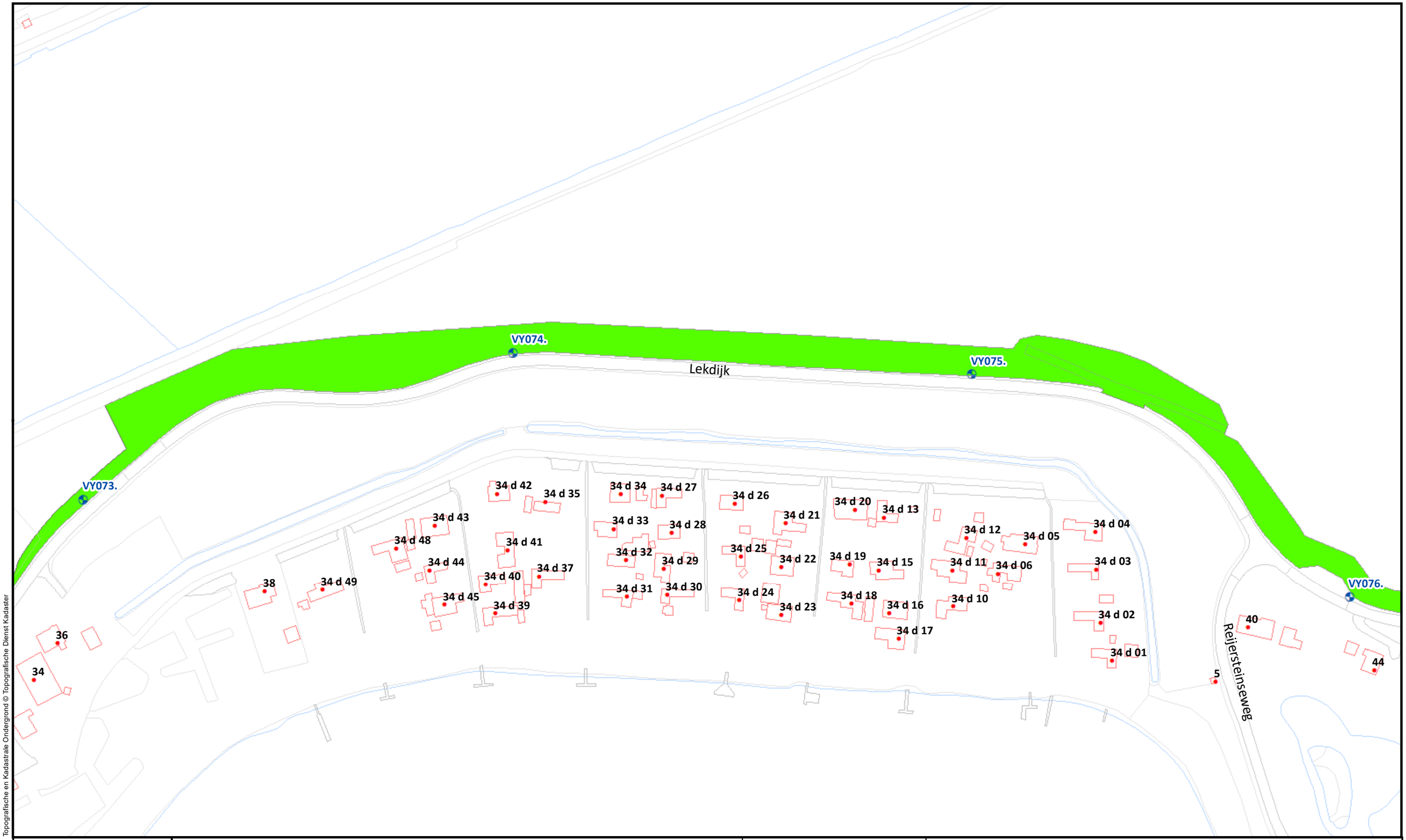

Topografische en Kadastrale Ondergrond © Topografische Dienst Kadaster

Beheervorm

378 - Gefaseerd maaien en afvoeren type 2 (binnentalud vroeg)

Referentielagen WSRL

Dijkpalen (om 100m)

Bomen/struiken

Afrasteringen

Waterschap Rivierenland

Uitgifte Dijkpercelen 2023, detailtekeningen	
Traject: UDP2023: Vianen Lekbrug A27-Fort Everdingen VY065 - VY097	Bladnr.: 06
Dijkpalen: VY065 - VY097	Schaal: 1 :1.500
Aantal hectare traject: 16,27 ha	Formaat: A3
Soort onderhoud traject: Gefaseerd maaien en afvoeren type 2 (Binnentalud vroeg)	Getekend: lv
Uitgifteduur: 2 jaar	Datum: 23/08/2022
Bestandsnaam: UDP2023: Vianen Lekbrug A27-Fort Everdingen VY065 - VY097_detail_definitief.pdf	

Hoewel bij de samenstelling van deze kaart de grootste zorgvuldigheid is betracht, kan Waterschap Rivierenland niet garanderen dat de informatie compleet, actueel en/of accuraat is.
Waterschap Rivierenland aanvaardt dan ook geen enkele aansprakelijkheid voor schade ontstaan door gebruik van de informatie van deze kaart.

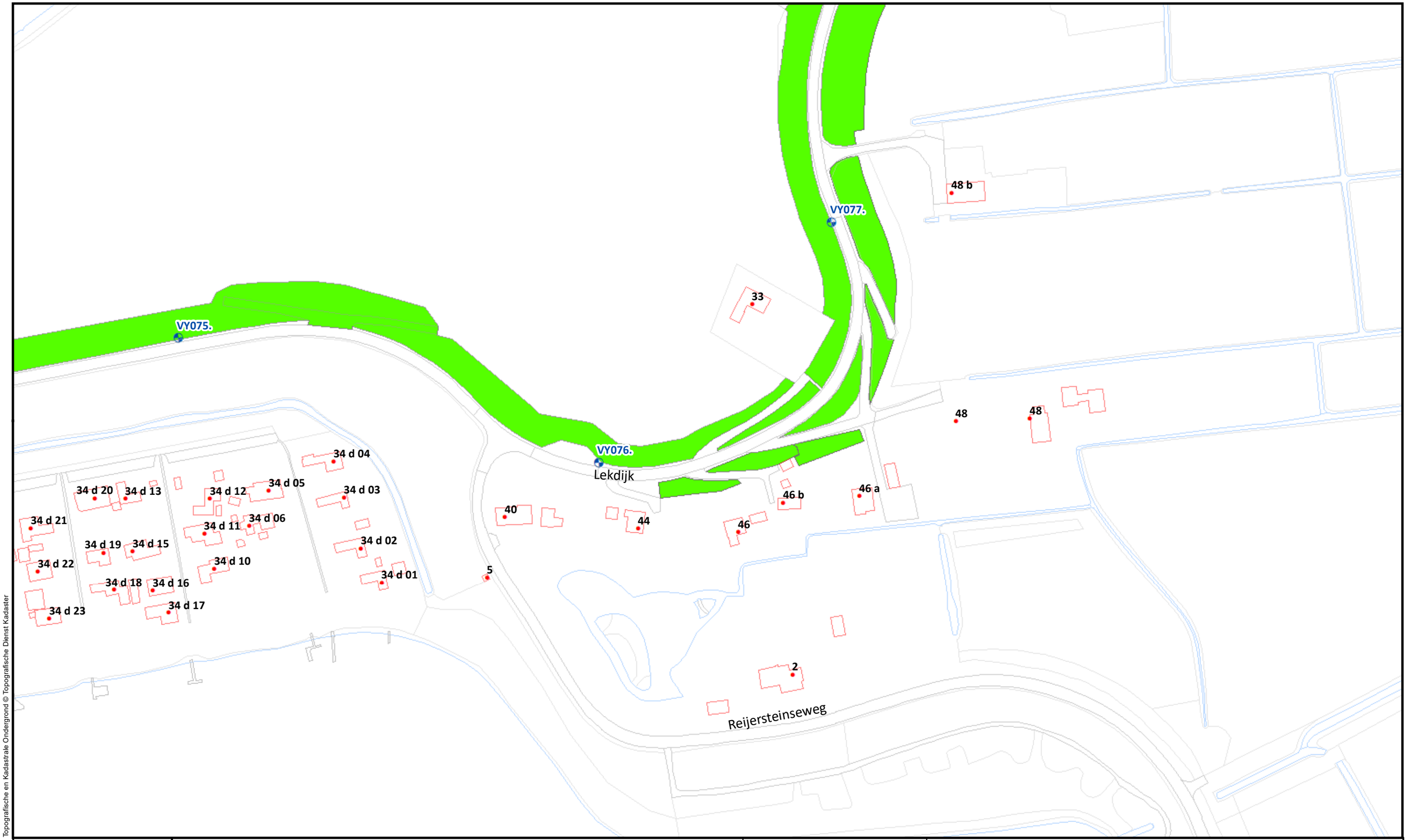

Topografische en Kadastrale Ondergrond © Topografische Dienst Kadaster

Beheervorm

378 - Gefaseerd maaien en afvoeren type 2 (binnentalud vroeg)

Referentielagen WSRL

Dijkpalen (om 100m)

Bomen/struiken

Afrasteringen

Waterschap Rivierenland

Uitgifte Dijkpercelen 2023, detailtekeningen	
Traject: UDP2023: Vianen Lekbrug A27-Fort Everdingen VY065 - VY097	Bladnr.: 07
Dijkpalen: VY065 - VY097	Schaal: 1 :1.500
Aantal hectare traject: 16,27 ha	Formaat: A3
Soort onderhoud traject: Gefaseerd maaien en afvoeren type 2 (Binnentalud vroeg)	Getekend: lv
Uitgifteduur: 2 jaar	Datum: 23/08/2022
Bestandsnaam: UDP2023: Vianen Lekbrug A27-Fort Everdingen VY065 - VY097_detail_definitief.pdf	

Hoewel bij de samenstelling van deze kaart de grootste zorgvuldigheid is betracht, kan Waterschap Rivierenland niet garanderen dat de informatie compleet, actueel en/of accuraat is.
Waterschap Rivierenland aanvaardt dan ook geen enkele aansprakelijkheid voor schade ontstaan door gebruik van de informatie van deze kaart.

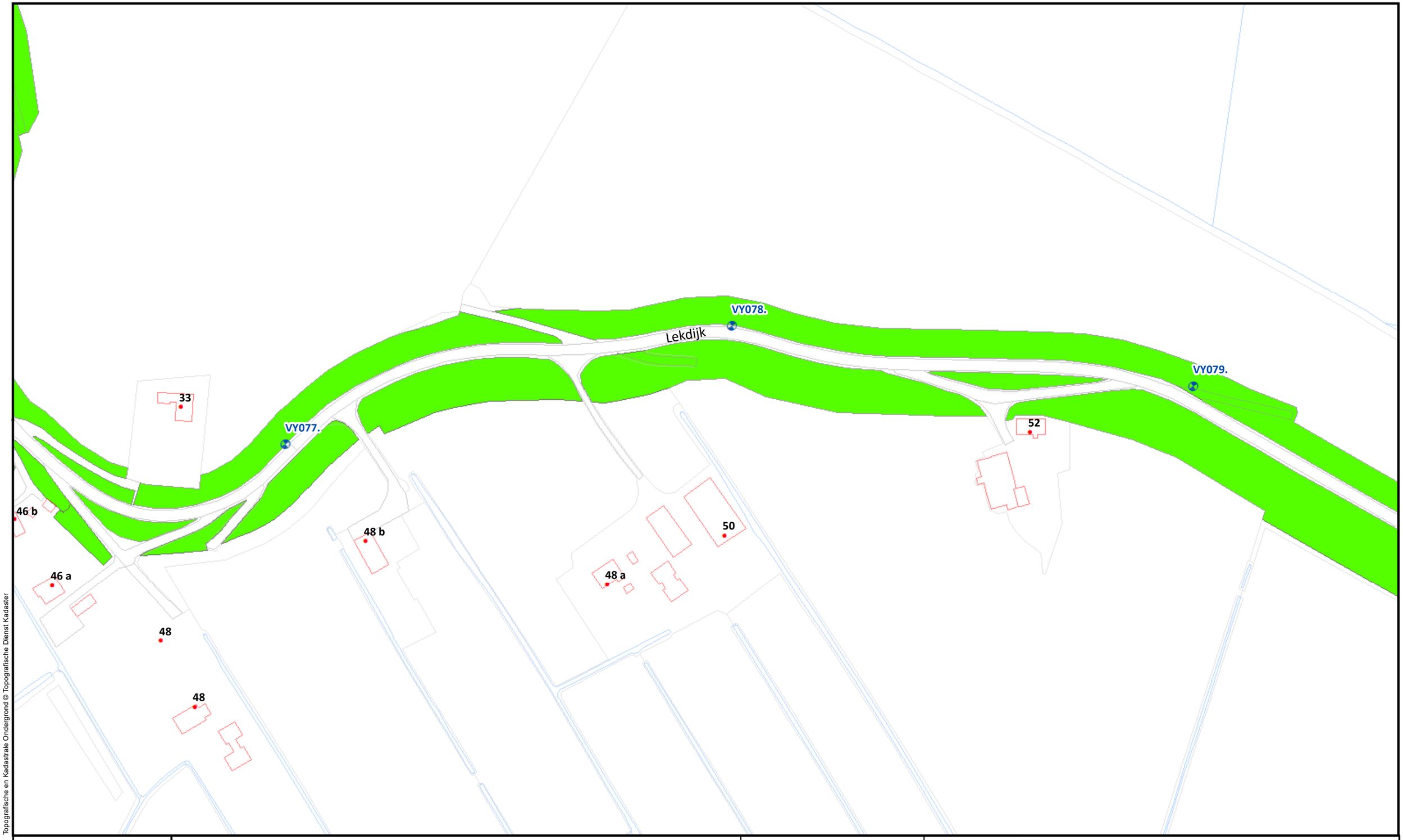

Topografische en Kadastrale Ondergrond © Topografische Dienst Kadaster

Beheervorm

378 - Gefaseerd maaien en afvoeren type 2 (binnentalud vroeg)

Referentielagen WSRL

Dijkpalen (om 100m)

Bomen/struiken

Afrasteringen

Waterschap Rivierenland

Uitgifte Dijkpercelen 2023, detailtekeningen	
Traject: UDP2023: Vianen Lekbrug A27-Fort Everdingen VY065 - VY097	Bladnr.: 08
Dijkpalen: VY065 - VY097	Schaal: 1 :1.500
Aantal hectare traject: 16,27 ha	Formaat: A3
Soort onderhoud traject: Gefaseerd maaien en afvoeren type 2 (Binnentalud vroeg)	Getekend: lv
Uitgifteduur: 2 jaar	Datum: 23/08/2022
Bestandsnaam: UDP2023: Vianen Lekbrug A27-Fort Everdingen VY065 - VY097_detail_definitief.pdf	

Hoewel bij de samenstelling van deze kaart de grootste zorgvuldigheid is betracht, kan Waterschap Rivierenland niet garanderen dat de informatie compleet, actueel en/of accuraat is.
Waterschap Rivierenland aanvaardt dan ook geen enkele aansprakelijkheid voor schade ontstaan door gebruik van de informatie van deze kaart.

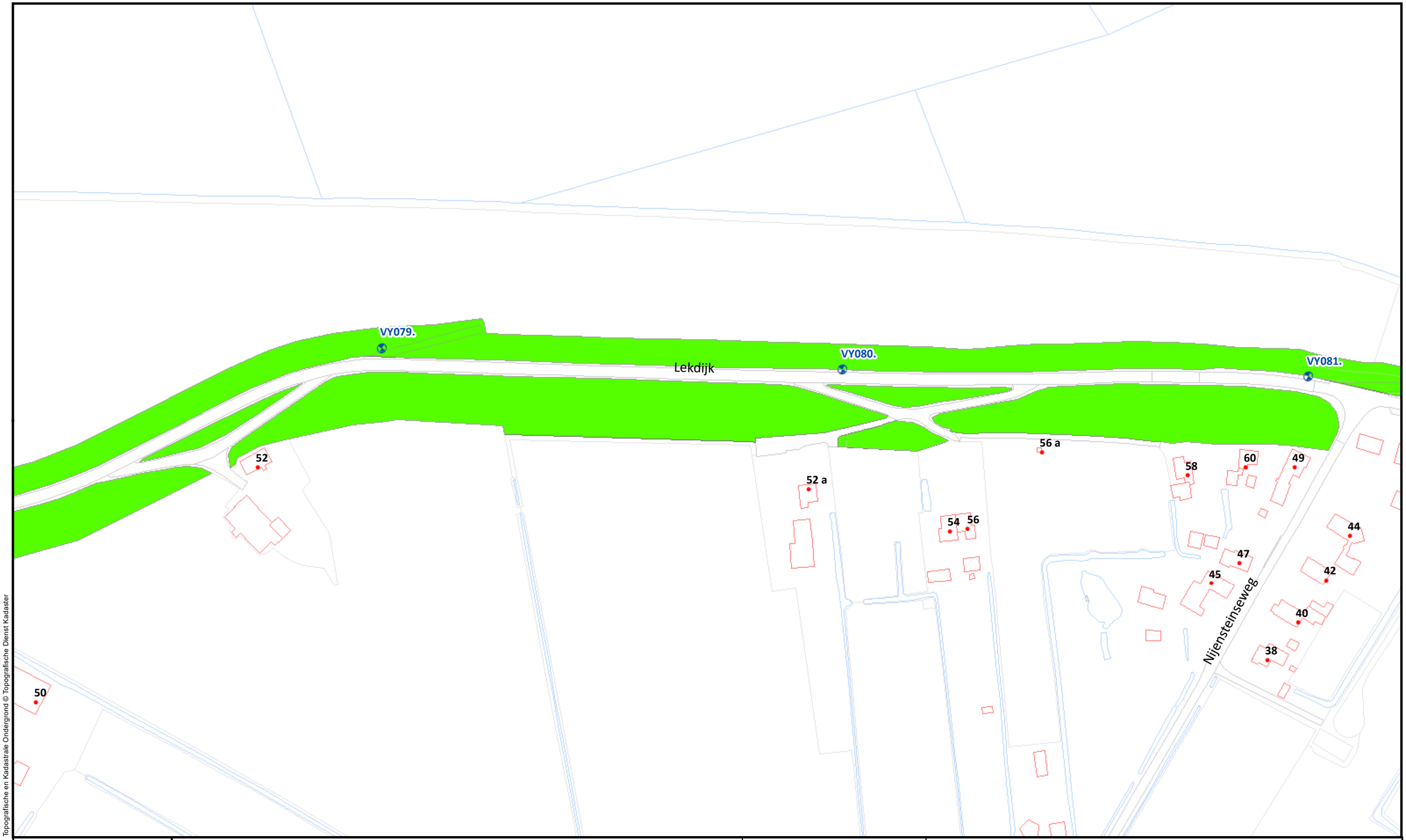

Topografische en Kadastrale Ondergrond © Topografische Dienst Kadaster

Beheervorm

378 - Gefaseerd maaien en afvoeren type 2 (binnentalud vroeg)

Referentielagen WSRL

Dijkpalen (om 100m)

Bomen/struiken

Afrasteringen

Waterschap Rivierenland

Uitgifte Dijkpercelen 2023, detailtekeningen	
Traject: UDP2023: Vianen Lekbrug A27-Fort Everdingen VY065 - VY097	Bladnr.: 09
Dijkpalen: VY065 - VY097	Schaal: 1 :1.500
Aantal hectare traject: 16,27 ha	Formaat: A3
Soort onderhoud traject: Gefaseerd maaien en afvoeren type 2 (Binnentalud vroeg)	Getekend: Iv
Uitgifteduur: 2 jaar	Datum: 23/08/2022
Bestandsnaam: UDP2023: Vianen Lekbrug A27-Fort Everdingen VY065 - VY097_detail_definitief.pdf	

Hoewel bij de samenstelling van deze kaart de grootste zorgvuldigheid is betracht, kan Waterschap Rivierenland niet garanderen dat de informatie compleet, actueel en/of accuraat is.
Waterschap Rivierenland aanvaardt dan ook geen enkele aansprakelijkheid voor schade ontstaan door gebruik van de informatie van deze kaart.

Topografische en Kadastrale Ondergrond © Topografische Dienst Kadaster

Beheervorm

378 - Gefaseerd maaien en afvoeren type 2 (binnentalud vroeg)

Referentielagen WSRL

Dijkpalen (om 100m)

Bomen/struiken

Afrasteringen

Waterschap Rivierenland

Uitgifte Dijkpercelen 2023, detailtekeningen	
Traject: UDP2023: Vianen Lekbrug A27-Fort Everdingen VY065 - VY097	Bladnr.: 10
Dijkpalen: VY065 - VY097	Schaal: 1 :1.500
Aantal hectare traject: 16,27 ha	Formaat: A3
Soort onderhoud traject: Gefaseerd maaien en afvoeren type 2 (Binnentalud vroeg)	Getekend: lv
Uitgifteduur: 2 jaar	Datum: 23/08/2022
Bestandsnaam: UDP2023: Vianen Lekbrug A27-Fort Everdingen VY065 - VY097_detail_definitief.pdf	

Hoewel bij de samenstelling van deze kaart de grootste zorgvuldigheid is betracht, kan Waterschap Rivierenland niet garanderen dat de informatie compleet, actueel en/of accuraat is.
Waterschap Rivierenland aanvaardt dan ook geen enkele aansprakelijkheid voor schade ontstaan door gebruik van de informatie van deze kaart.

Topografische en Kadastrale Ondergrond © Topografische Dienst Kadaster

Beheervorm

378 - Gefaseerd maaien en afvoeren type 2 (binnentalud vroeg)

Referentielagen WSRL

Dijkpalen (om 100m)

Bomen/struiken

Afrasteringen

Waterschap Rivierenland

Uitgifte Dijkpercelen 2023, detailtekeningen	
Traject: UDP2023: Vianen Lekbrug A27-Fort Everdingen VY065 - VY097	Bladnr.: 11
Dijkpalen: VY065 - VY097	Schaal: 1 :1.500
Aantal hectare traject: 16,27 ha	Formaat: A3
Soort onderhoud traject: Gefaseerd maaien en afvoeren type 2 (Binnentalud vroeg)	Getekend: lv
Uitgifteduur: 2 jaar	Datum: 23/08/2022
Bestandsnaam: UDP2023: Vianen Lekbrug A27-Fort Everdingen VY065 - VY097_detail_definitief.pdf	

Hoewel bij de samenstelling van deze kaart de grootste zorgvuldigheid is betracht, kan Waterschap Rivierenland niet garanderen dat de informatie compleet, actueel en/of accuraat is.
Waterschap Rivierenland aanvaardt dan ook geen enkele aansprakelijkheid voor schade ontstaan door gebruik van de informatie van deze kaart.

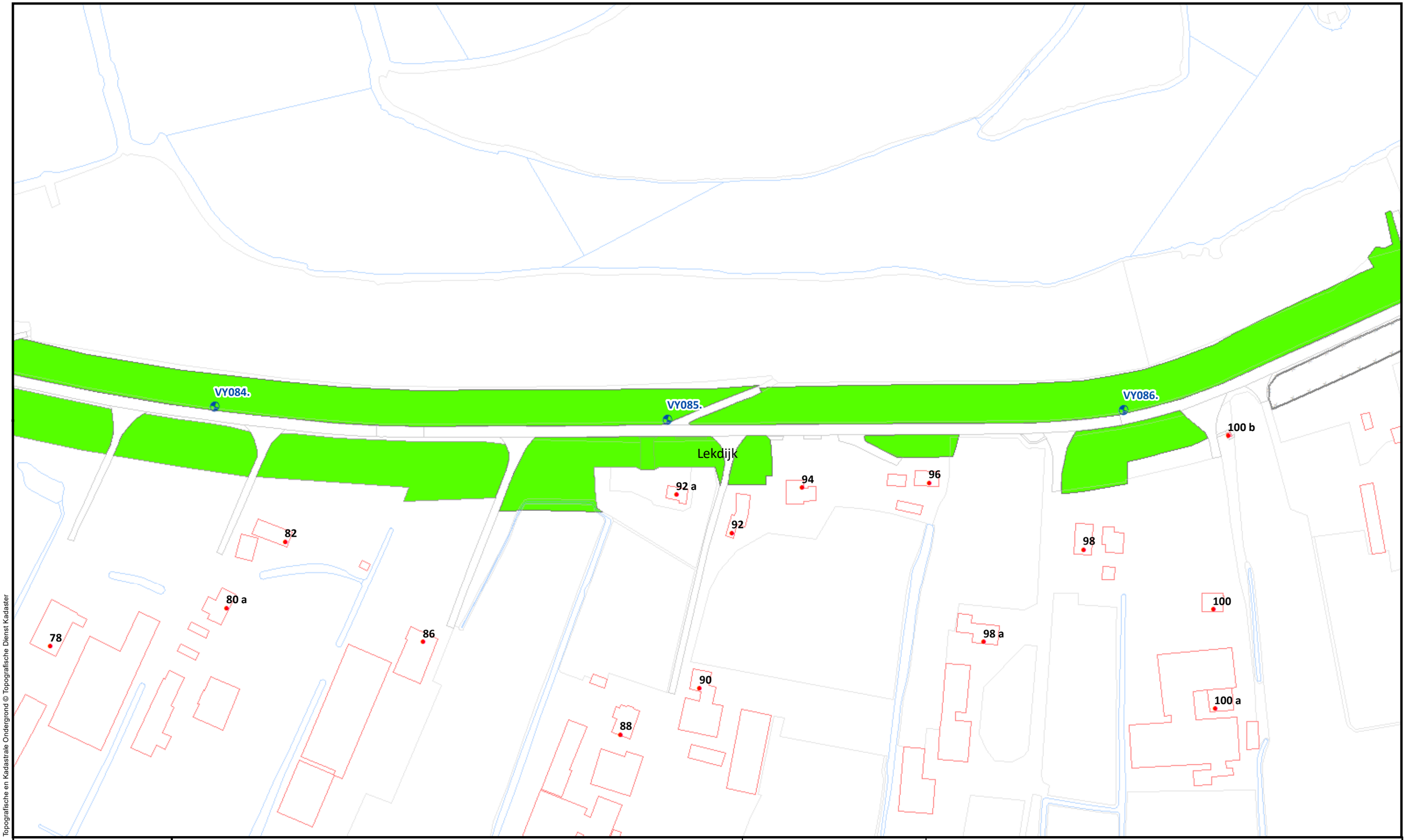

Topografische en Kadastrale Ondergrond © Topografische Dienst Kadaster

Beheervorm

378 - Gefaseerd maaien en afvoeren type 2 (binnentalud vroeg)

Referentielagen WSRL

Dijkpalen (om 100m)

Bomen/struiken

Afrasteringen

Waterschap Rivierenland

Uitgifte Dijkpercelen 2023, detailtekeningen	
Traject: UDP2023: Vianen Lekbrug A27-Fort Everdingen VY065 - VY097	Bladnr.: 12
Dijkpalen: VY065 - VY097	Schaal: 1 :1.500
Aantal hectare traject: 16,27 ha	Formaat: A3
Soort onderhoud traject: Gefaseerd maaien en afvoeren type 2 (Binnentalud vroeg)	Getekend: Iv
Uitgifteduur: 2 jaar	Datum: 23/08/2022
Bestandsnaam: UDP2023: Vianen Lekbrug A27-Fort Everdingen VY065 - VY097_detail_definitief.pdf	

Hoewel bij de samenstelling van deze kaart de grootste zorgvuldigheid is betracht, kan Waterschap Rivierenland niet garanderen dat de informatie compleet, actueel en/of accuraat is.
Waterschap Rivierenland aanvaardt dan ook geen enkele aansprakelijkheid voor schade ontstaan door gebruik van de informatie van deze kaart.

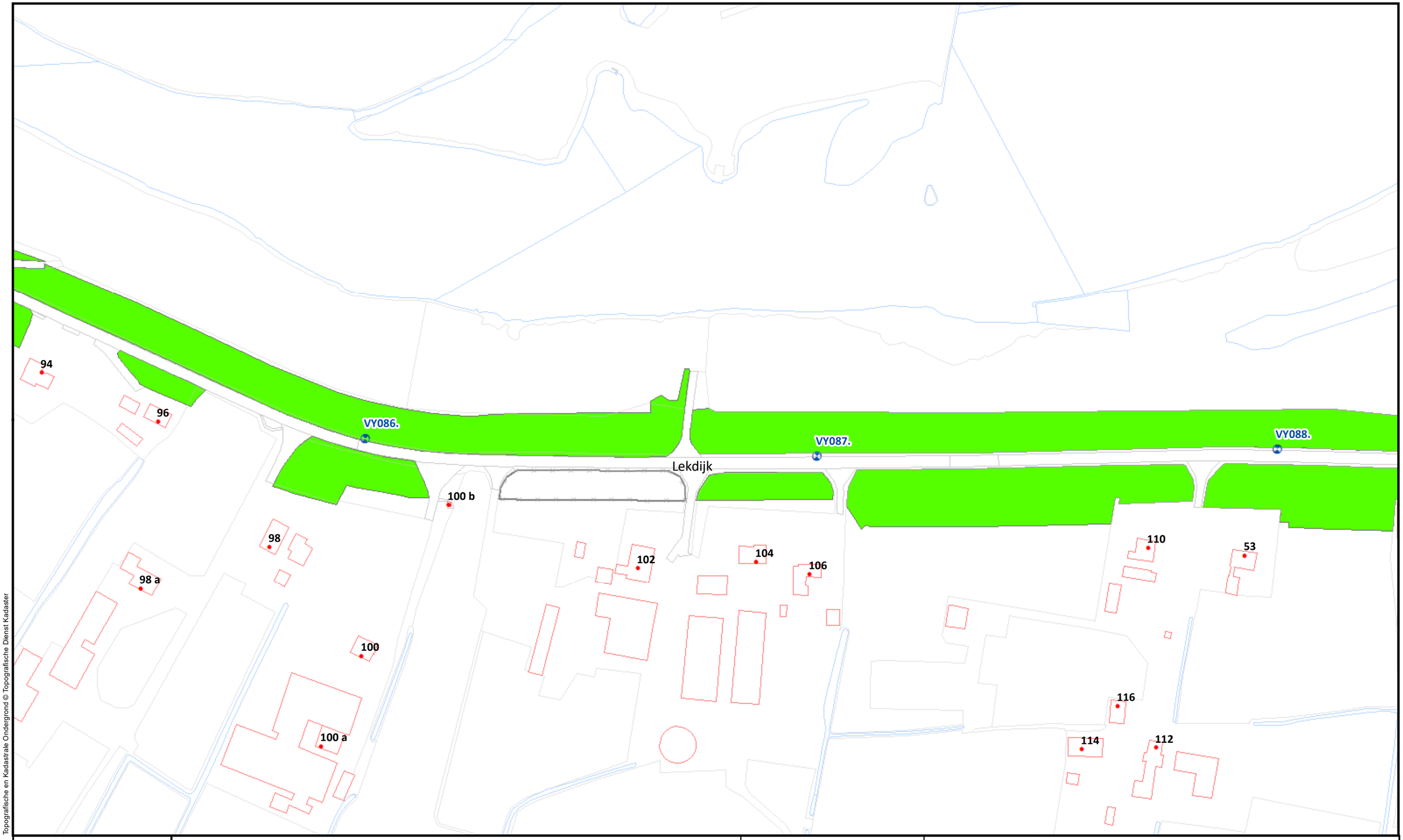

Topografische en Kadastrale Ondergrond © Topografische Dienst Kadaster

Beheervorm

378 - Gefaseerd maaien en afvoeren type 2 (binnentalud vroeg)

Referentielagen WSRL

Dijkpalen (om 100m)

Bomen/struiken

Afrasteringen

Waterschap Rivierenland

Uitgifte Dijkpercelen 2023, detailtekeningen	
Traject: UDP2023: Vianen Lekbrug A27-Fort Everdingen VY065 - VY097	Bladnr.: 13
Dijkpalen: VY065 - VY097	Schaal: 1 :1.500
Aantal hectare traject: 16,27 ha	Formaat: A3
Soort onderhoud traject: Gefaseerd maaien en afvoeren type 2 (Binnentalud vroeg)	Getekend: lv
Uitgifteduur: 2 jaar	Datum: 23/08/2022
Bestandsnaam: UDP2023: Vianen Lekbrug A27-Fort Everdingen VY065 - VY097_detail_definitief.pdf	

Hoewel bij de samenstelling van deze kaart de grootste zorgvuldigheid is betracht, kan Waterschap Rivierenland niet garanderen dat de informatie compleet, actueel en/of accuraat is.
Waterschap Rivierenland aanvaardt dan ook geen enkele aansprakelijkheid voor schade ontstaan door gebruik van de informatie van deze kaart.

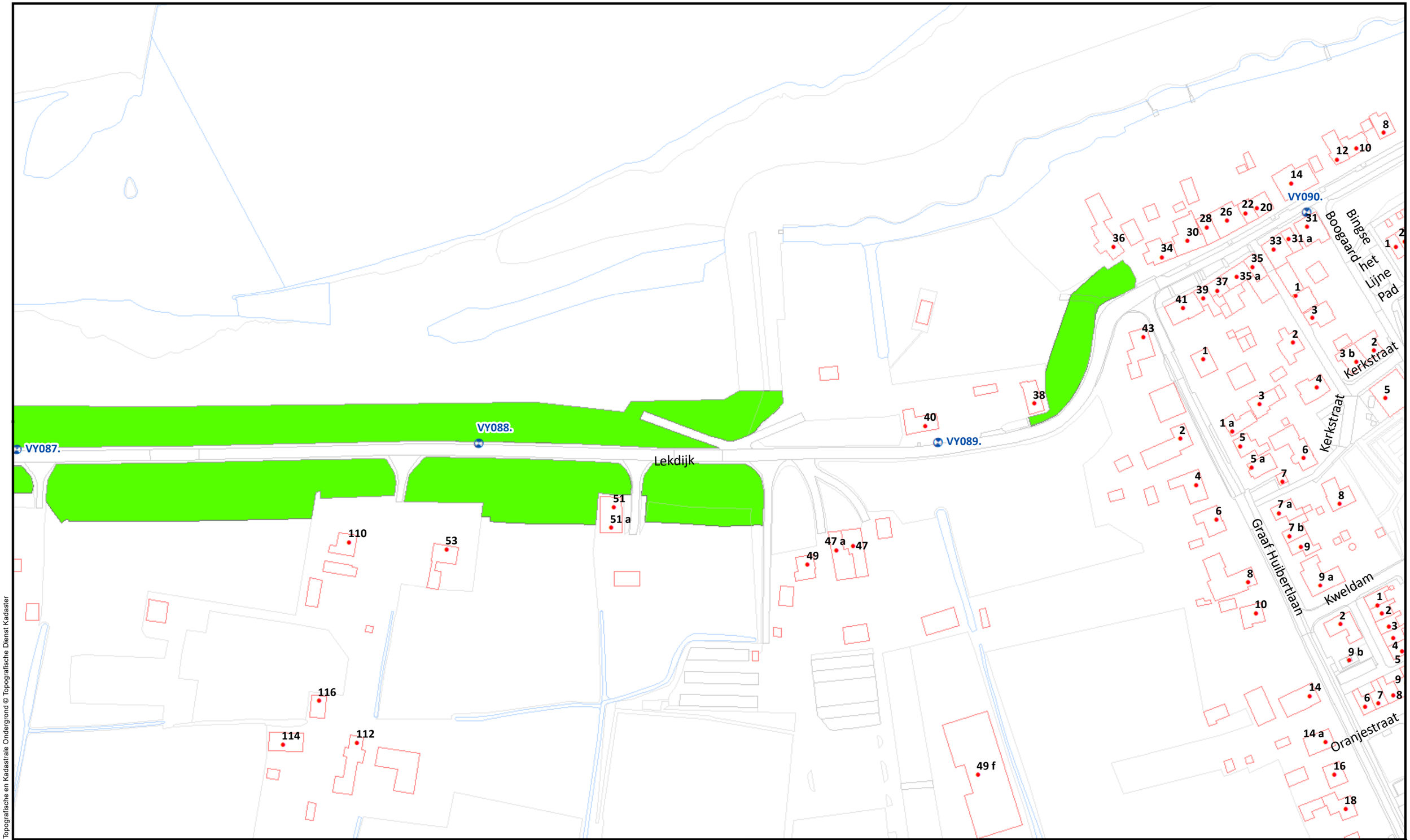

Topografische en Kadastrale Ondergrond © Topografische Dienst Kadaster

Beheervorm

378 - Gefaseerd maaien en afvoeren type 2 (binnentalud vroeg)

Referentielagen WSRL

Dijkpalen (om 100m)

Bomen/struiken

Afrasteringen

Waterschap Rivierenland

Uitgifte Dijkpercelen 2023, detailtekeningen	
Traject: UDP2023: Vianen Lekbrug A27-Fort Everdingen VY065 - VY097	Bladnr.: 14
Dijkpalen: VY065 - VY097	Schaal: 1 :1.500
Aantal hectare traject: 16,27 ha	Formaat: A3
Soort onderhoud traject: Gefaseerd maaien en afvoeren type 2 (Binnentalud vroeg)	Getekend: lv
Uitgifteduur: 2 jaar	Datum: 23/08/2022
Bestandsnaam: UDP2023: Vianen Lekbrug A27-Fort Everdingen VY065 - VY097_detail_definitief.pdf	

Hoewel bij de samenstelling van deze kaart de grootste zorgvuldigheid is betracht, kan Waterschap Rivierenland niet garanderen dat de informatie compleet, actueel en/of accuraat is.
Waterschap Rivierenland aanvaardt dan ook geen enkele aansprakelijkheid voor schade ontstaan door gebruik van de informatie van deze kaart.

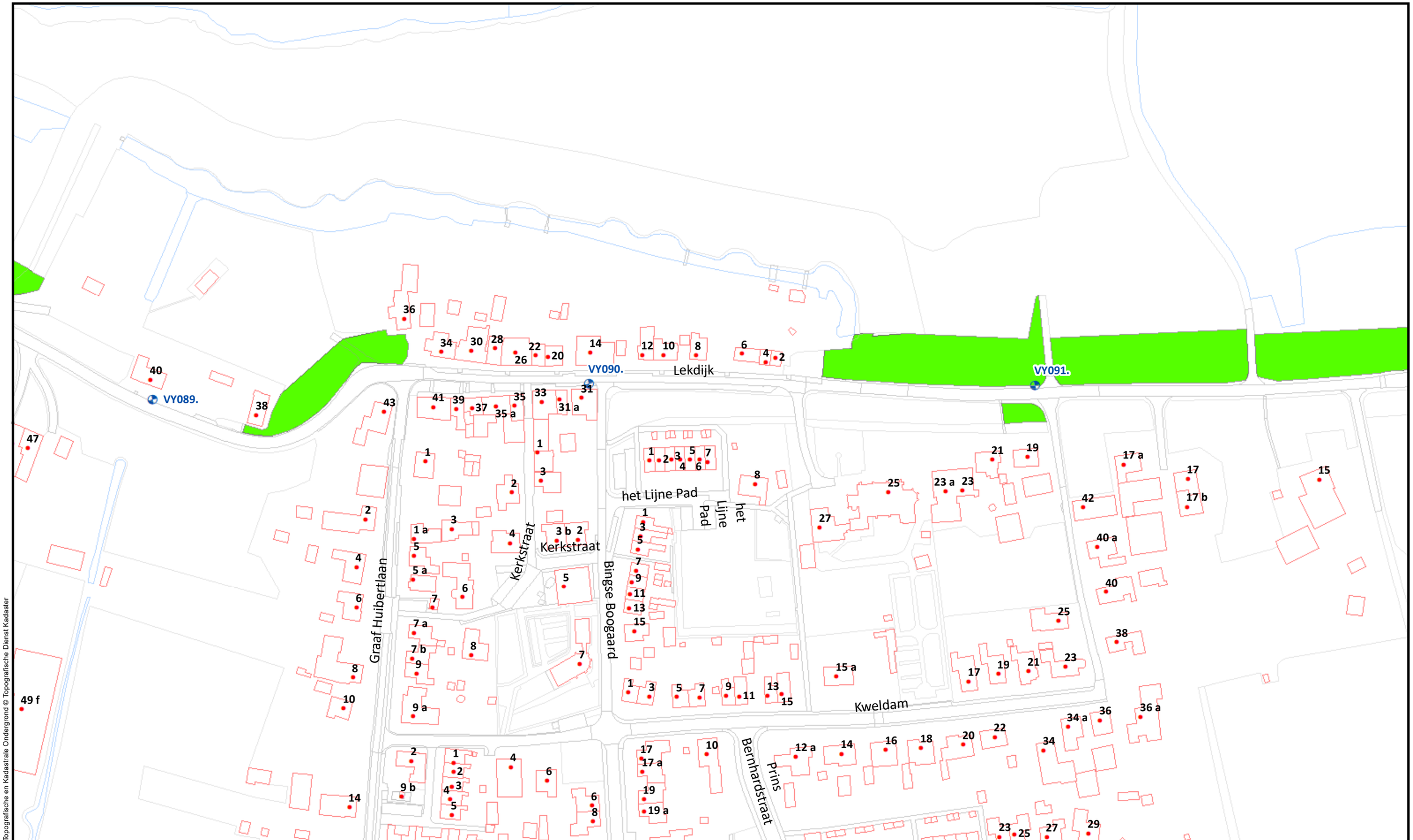

Topografische en Kadastrale Ondergrond © Topografische Dienst Kadaster

Beheervorm

378 - Gefaseerd maaien en afvoeren type 2 (binnentalud vroeg)

Referentielagen WSRL

Dijkpalen (om 100m)

Bomen/struiken

Afrasteringen

Waterschap Rivierenland

Uitgifte Dijkpercelen 2023, detailtekeningen	
Traject: UDP2023: Vianen Lekbrug A27-Fort Everdingen VY065 - VY097	Bladnr.: 15
Dijkpalen: VY065 - VY097	Schaal: 1 :1.500
Aantal hectare traject: 16,27 ha	Formaat: A3
Soort onderhoud traject: Gefaseerd maaien en afvoeren type 2 (Binnentalud vroeg)	Getekend: Iv
Uitgifteduur: 2 jaar	Datum: 23/08/2022
Bestandsnaam: UDP2023: Vianen Lekbrug A27-Fort Everdingen VY065 - VY097_detail_definitief.pdf	

Hoewel bij de samenstelling van deze kaart de grootste zorgvuldigheid is betracht, kan Waterschap Rivierenland niet garanderen dat de informatie compleet, actueel en/of accuraat is.
Waterschap Rivierenland aanvaardt dan ook geen enkele aansprakelijkheid voor schade ontstaan door gebruik van de informatie van deze kaart.

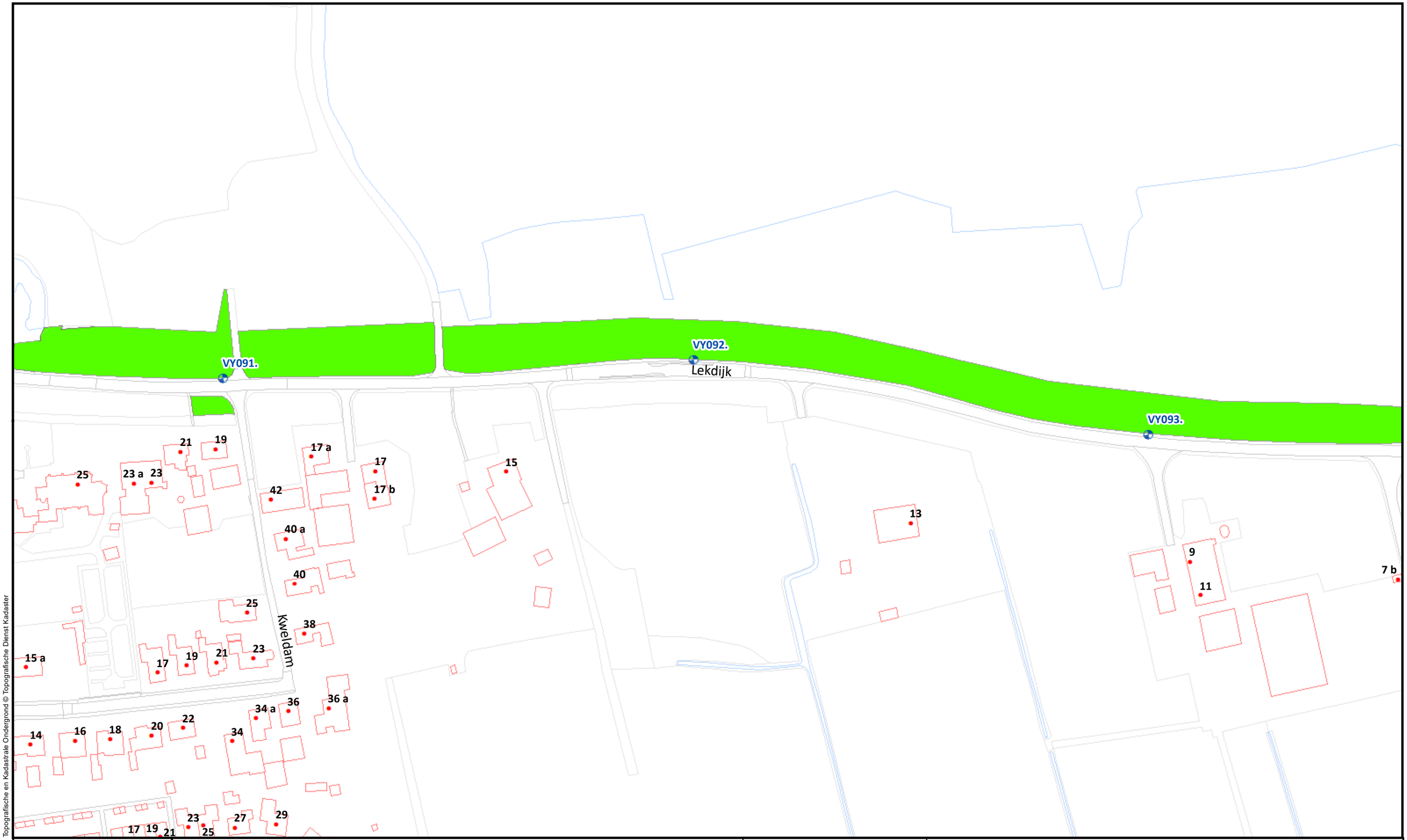

Topografische en Kadastrale Ondergrond © Topografische Dienst Kadaster

Beheervorm

378 - Gefaseerd maaien en afvoeren type 2 (binnentalud vroeg)

Referentielagen WSRL

Dijkpalen (om 100m)

Bomen/struiken

Afrasteringen

Waterschap Rivierenland

Uitgifte Dijkpercelen 2023, detailtekeningen	
Traject: UDP2023: Vianen Lekbrug A27-Fort Everdingen VY065 - VY097	Bladnr.: 16
Dijkpalen: VY065 - VY097	Schaal: 1 :1.500
Aantal hectare traject: 16,27 ha	Formaat: A3
Soort onderhoud traject: Gefaseerd maaien en afvoeren type 2 (Binnentalud vroeg)	Getekend: lv
Uitgifteduur: 2 jaar	Datum: 23/08/2022
Bestandsnaam: UDP2023: Vianen Lekbrug A27-Fort Everdingen VY065 - VY097_detail_definitief.pdf	

Hoewel bij de samenstelling van deze kaart de grootste zorgvuldigheid is betracht, kan Waterschap Rivierenland niet garanderen dat de informatie compleet, actueel en/of accuraat is.
Waterschap Rivierenland aanvaardt dan ook geen enkele aansprakelijkheid voor schade ontstaan door gebruik van de informatie van deze kaart.

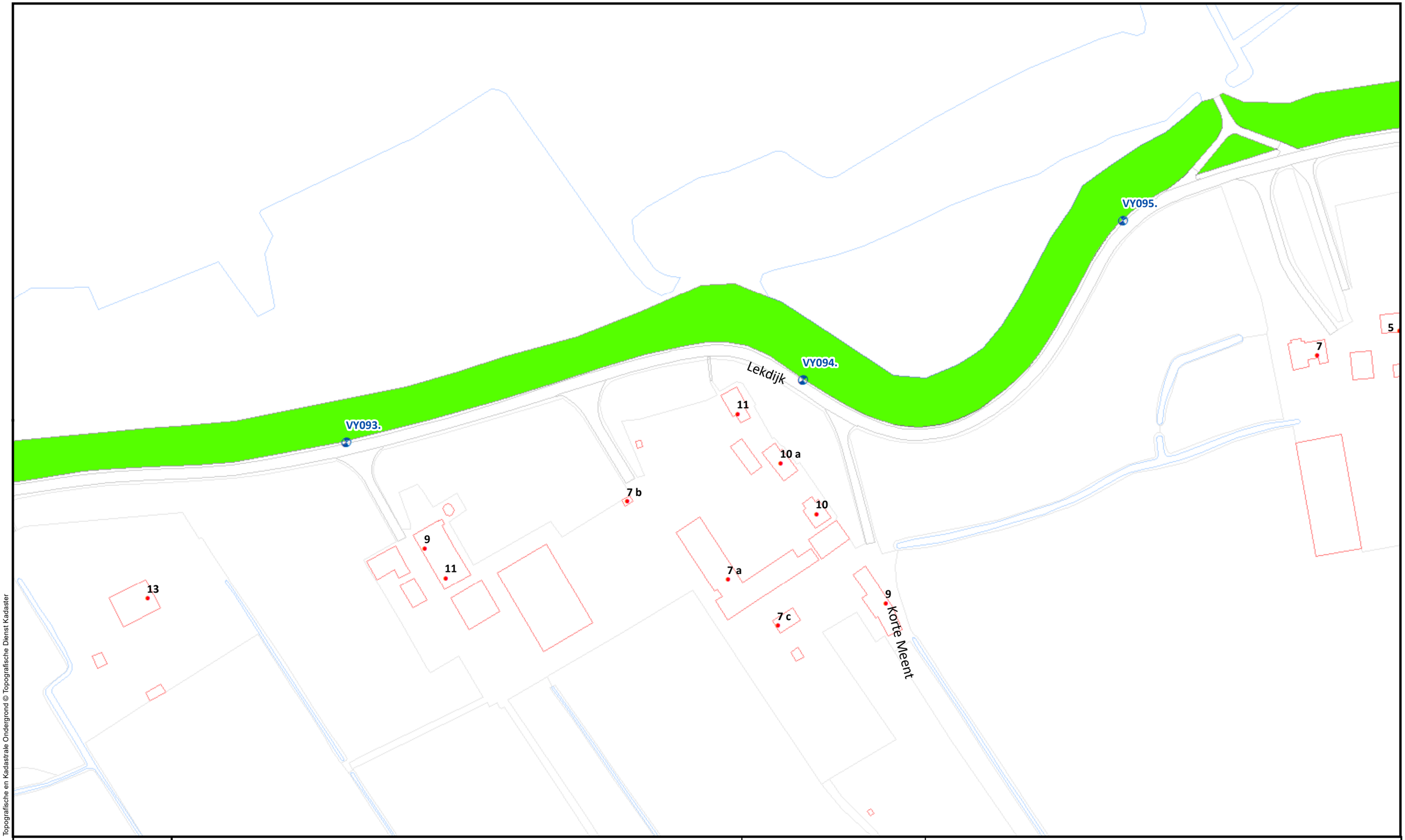

Topografische en Kadastrale Ondergrond © Topografische Dienst Kadaster

Beheervorm

378 - Gefaseerd maaien en afvoeren type 2 (binnentalud vroeg)

Referentielagen WSRL

Dijkpalen (om 100m)

Bomen/struiken

Afrasteringen

Waterschap Rivierenland

Uitgifte Dijkpercelen 2023, detailtekeningen	
Traject: UDP2023: Vianen Lekbrug A27-Fort Everdingen VY065 - VY097	Bladnr.: 17
Dijkpalen: VY065 - VY097	Schaal: 1 :1.500
Aantal hectare traject: 16,27 ha	Formaat: A3
Soort onderhoud traject: Gefaseerd maaien en afvoeren type 2 (Binnentalud vroeg)	Getekend: Iv
Uitgifteduur: 2 jaar	Datum: 23/08/2022
Bestandsnaam: UDP2023: Vianen Lekbrug A27-Fort Everdingen VY065 - VY097_detail_definitief.pdf	

Hoewel bij de samenstelling van deze kaart de grootste zorgvuldigheid is betracht, kan Waterschap Rivierenland niet garanderen dat de informatie compleet, actueel en/of accuraat is.
Waterschap Rivierenland aanvaardt dan ook geen enkele aansprakelijkheid voor schade ontstaan door gebruik van de informatie van deze kaart.

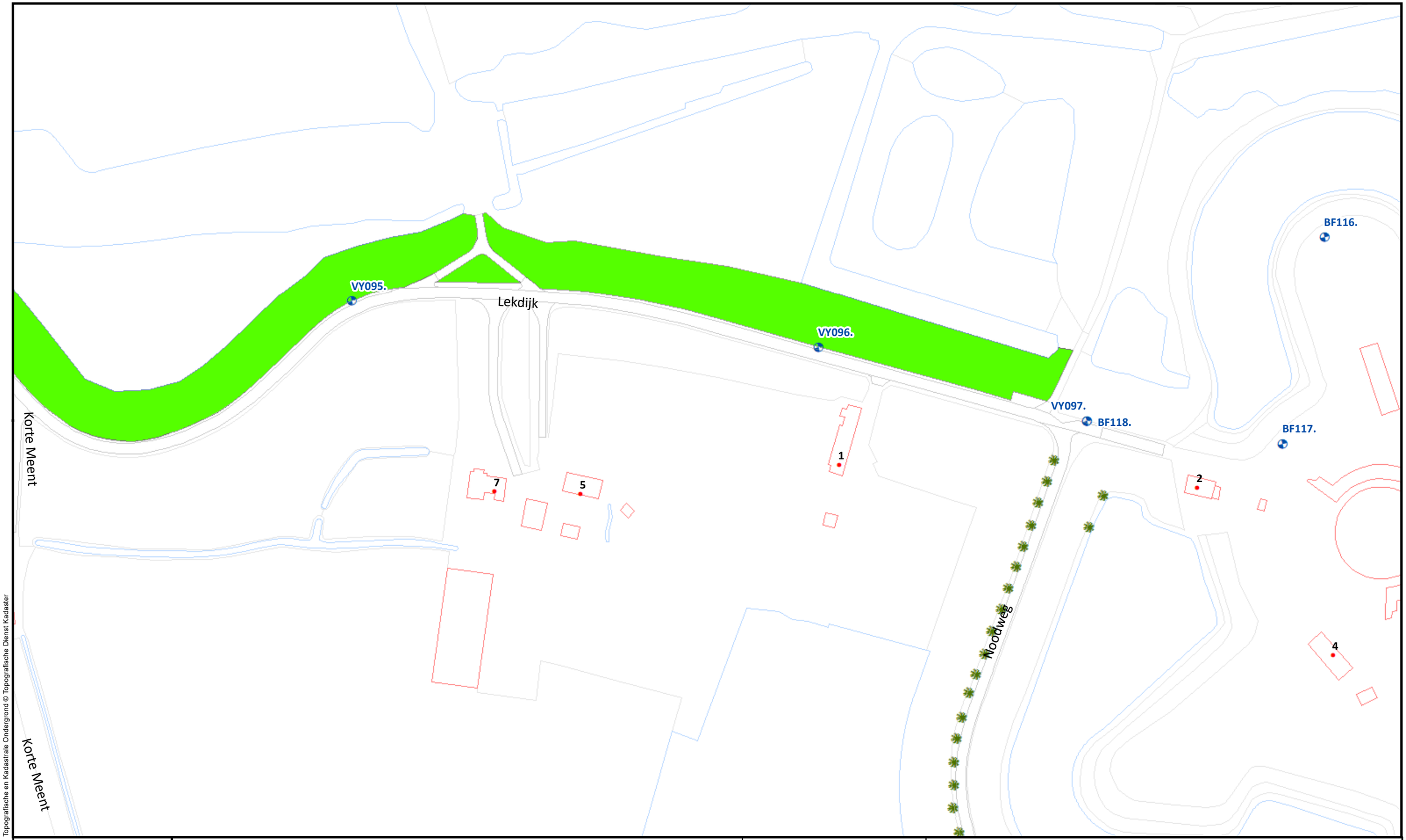

Topografische en Kadastrale Ondergrond © Topografische Dienst Kadaster

Beheervorm

378 - Gefaseerd maaien en afvoeren type 2 (binnentalud vroeg)

Referentielagen WSRL

Dijkpalen (om 100m)

Bomen/struiken

Afrasteringen

Waterschap Rivierenland

Uitgifte Dijkpercelen 2023, detailtekeningen	
Traject: UDP2023: Vianen Lekbrug A27-Fort Everdingen VY065 - VY097	Bladnr.: 18
Dijkpalen: VY065 - VY097	Schaal: 1 :1.500
Aantal hectare traject: 16,27 ha	Formaat: A3
Soort onderhoud traject: Gefaseerd maaien en afvoeren type 2 (Binnentalud vroeg)	Getekend: lv
Uitgifteduur: 2 jaar	Datum: 23/08/2022
Bestandsnaam: UDP2023: Vianen Lekbrug A27-Fort Everdingen VY065 - VY097_detail_definitief.pdf	

Hoewel bij de samenstelling van deze kaart de grootste zorgvuldigheid is betracht, kan Waterschap Rivierenland niet garanderen dat de informatie compleet, actueel en/of accuraat is.
Waterschap Rivierenland aanvaardt dan ook geen enkele aansprakelijkheid voor schade ontstaan door gebruik van de informatie van deze kaart.