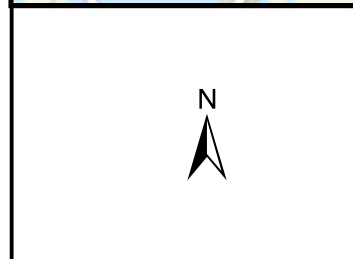


Esri Nederland, Community Map Contributors



**Referentielagen WSRL**

Te onderhouden percelen

Dijkpalen (om 100m)



Uitgifte Dijkpercelen 2022, overzichtstekening	
Traject: UDP2023: Achterwaterschap AC085 - AC093	
Dijkpalen: AC085 - AC093	Schaal: 1 :3.000
Aantal hectare traject: 0,99 ha incl. slootonderhoud 740m	Formaat: A3
Soort onderhoud traject: Niet gefaseerd maaien en afvoeren incl. slootonderhoud type 4	Getekend: lv
Uitgifteduur: 2 jaar	Datum: 26/08/2022
Bestandsnaam: UDP2023: Achterwaterschap AC085 - AC093_voorblad_def.pdf	

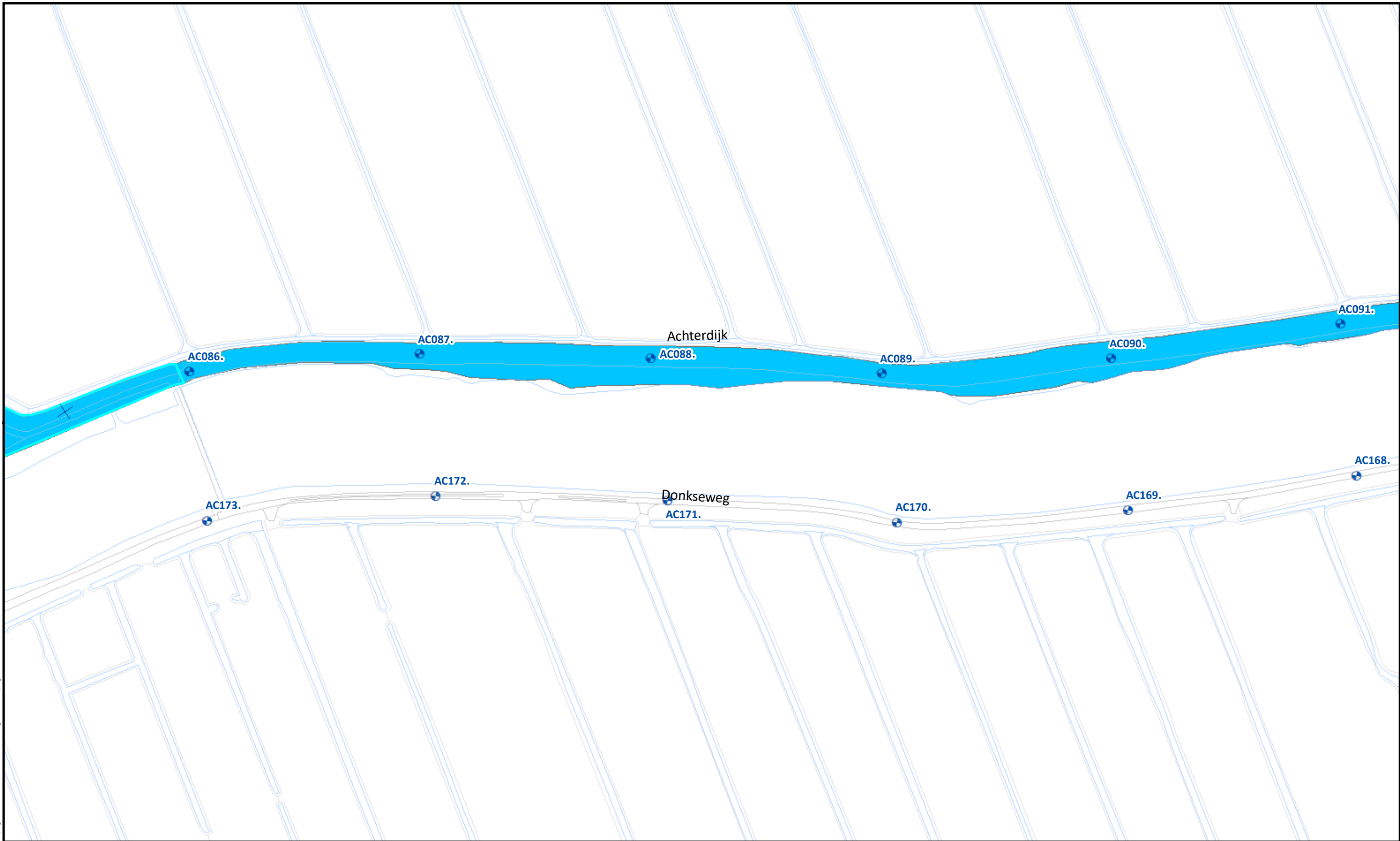
Hoewel bij de samenstelling van deze kaart de grootste zorgvuldigheid is betracht, kan Waterschap Rivierenland niet garanderen dat de informatie compleet, actueel en/of accuraat is. Waterschap Rivierenland aanvaardt dan ook geen enkele aansprakelijkheid voor schade ontstaan door gebruik van de informatie van deze kaart.



Topografische en kadastrale Ondergrond © Topografische Dienst Kadaster

<b>Beheervorm</b>  380 - Niet gefaseerd incl. slootonderhoud boezemkades type 4	<b>Referentielagen WSRL</b>  Dijkpalen (om 100m)  Bomen/struiken  Afrasteringen			Uitgifte Dijkpercelen 2023, detailtekeningen Traject: UDP2023: Achterwaterschap AC085 - AC093 Dijkpalen: AC085 - AC093 Aantal hectare traject: 0,99 ha incl. slootonderhoud 740m Soort onderhoud traject: Niet gefaseerd maaien en afvoeren incl. slootonderhoud type 4 Uitgifteduur: 2 jaar Bestandsnaam: UDP2023: Achterwaterschap AC085 - AC093_detail_definitief.pdf		Bladnr.: 01 Schaal: 1 :1.500 Formaat: A3 Getekend: lv Datum: 25/08/2022
	Hoewel bij de samenstelling van deze kaart de grootste zorgvuldigheid is betracht, kan Waterschap Rivierenland niet garanderen dat de informatie compleet, actueel en/of accuraat is. Waterschap Rivierenland aanvaardt dan ook geen enkele aansprakelijkheid voor schade ontstaan door gebruik van de informatie van deze kaart.					





**Beheervorm**

380 - Niet gefaseerd incl. slootonderhoud boezemkades type 4

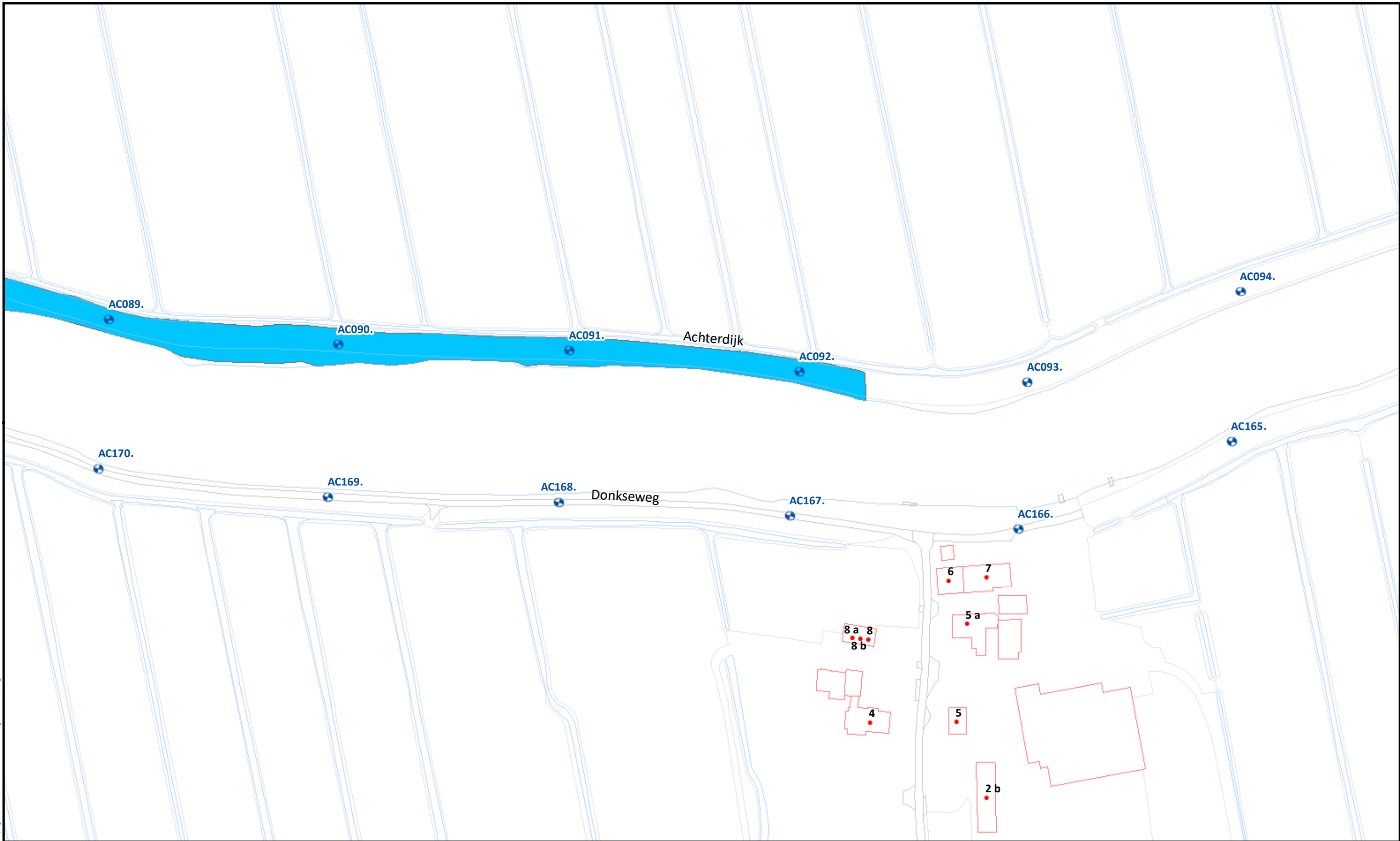
**Referentielagen WSRL**

- ⊕ Dijkpalen (om 100m)
- ✱ Bomen/struiken
- ⋈ Afrasteringen



Uitgifte Dijkpercelen 2023, detailtekeningen	
Traject: UDP2023: Achterwaterschap AC085 - AC093	Bladnr.: 02
Dijkpalen: AC085 - AC093	Schaal: 1 : 1.500
Aantal hectare traject: 0,99 ha incl. slootonderhoud 740m	Formaat: A3
Soort onderhoud traject: Niet gefaseerd maaien en afvoeren incl. slootonderhoud type 4	Getekend: lv
Uitgifteduur: 2 jaar	Datum: 25/08/2022
Bestandsnaam: UDP2023: Achterwaterschap AC085 - AC093_detail_definitief.pdf	

Hoewel bij de samenstelling van deze kaart de grootste zorgvuldigheid is betracht, kan Waterschap Rivierenland niet garanderen dat de informatie compleet, actueel en/of accuraat is. Waterschap Rivierenland aanvaardt dan ook geen enkele aansprakelijkheid voor schade ontstaan door gebruik van de informatie van deze kaart.



<b>Beheervorm</b>  380 - Niet gefaseerd incl. slootonderhoud boezemkades type 4	<b>Referentielagen WSRL</b>  Dijkpalen (om 100m)  Bomen/struiken  Afrasteringen			Uitgifte Dijkpercelen 2023, detailtekeningen Traject: UDP2023: Achterwaterschap AC085 - AC093		Bladnr.: 03
	Dijkpalen: AC085 - AC093 Aantal hectare traject: 0,99 ha incl. slootonderhoud 740m Soort onderhoud traject: Niet gefaseerd maaien en afvoeren incl. slootonderhoud type 4 Uitgifteduur: 2 jaar Bestandsnaam: UDP2023: Achterwaterschap AC085 - AC093_detail_definitief.pdf			Schaal: 1 :1.500 Formaat: A3 Getekend: lv Datum: 25/08/2022		

Hoewel bij de samenstelling van deze kaart de grootste zorgvuldigheid is betracht, kan Waterschap Rivierenland niet garanderen dat de informatie compleet, actueel en/of accuraat is. Waterschap Rivierenland aanvaardt dan ook geen enkele aansprakelijkheid voor schade ontstaan door gebruik van de informatie van deze kaart.